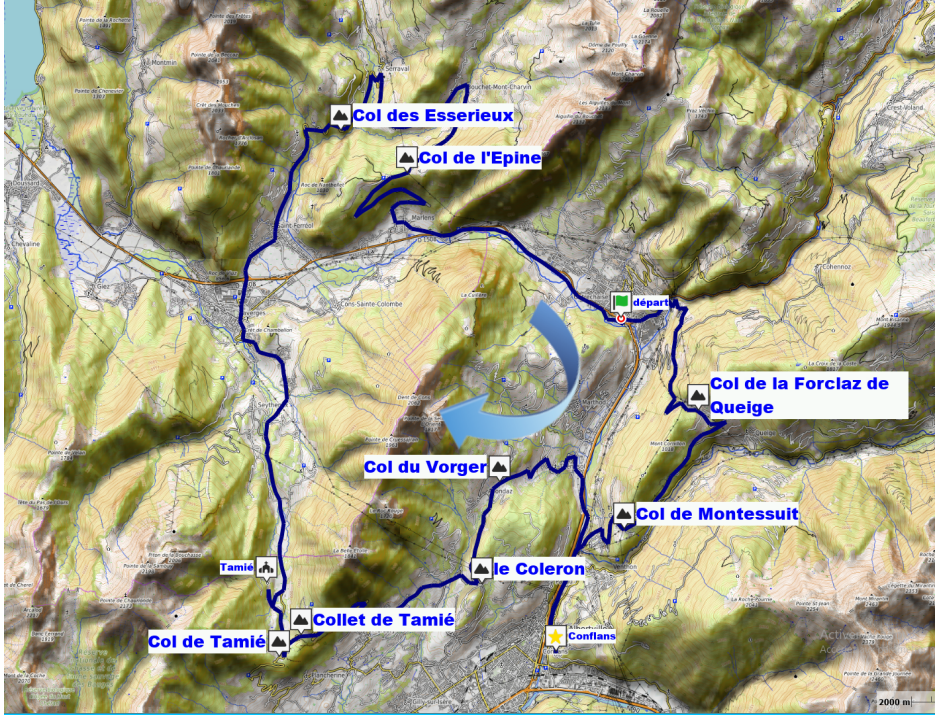
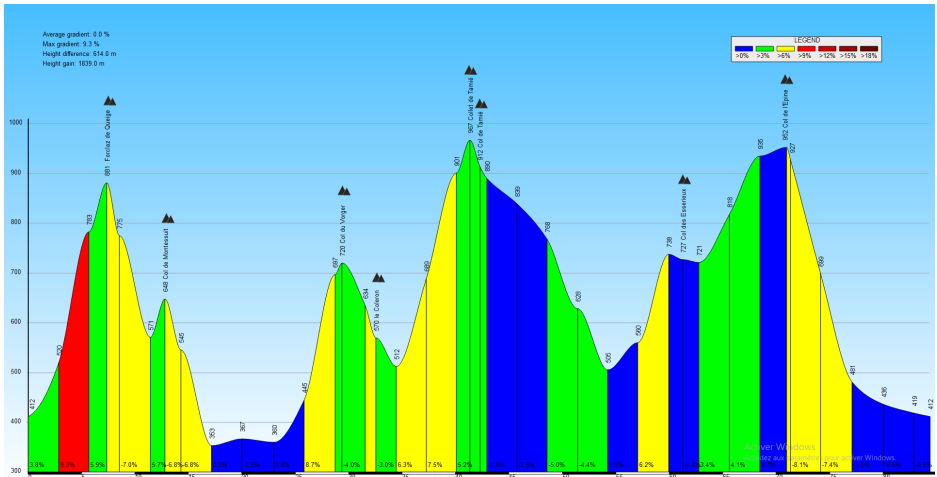


Lundi 28 août 2023 R2a De vallées en vallées (court)



Données: © OpenStreetMap contributors, SRTM; style: OpenTopoMap (CC-BY-SA); cols: © Club des Cent Cols



Dénivelé R2a

Circuit R2a
Départ : Parking Carrefour Ugine

8 cols - 84,3 km – D+ 2074 m

Alt	Points de passage, Routes, Cols	Direction	Distance parcourue	Distance Cumulée	Code
410	Parking Carrefour Ugine. Sortir par le nord du parking pour rejoindre Rue Antoine Borrel puis jusqu'au rond-point. Tout droit par l'Avenue Jules Bianco pour rejoindre la D1212		0	0	
410	Carrefour Rue J Bianco x D1212	◀ D1212	0,3	0,3	
425	Carrefour D1212 x D71	▶ D71	1,4	1,7	
641	Carrefour D71 x D67	▲ D67	2,7	4,4	
871	Col de la Forclaz de Queige	▲ D67	3	7,4	FR-73-0871
720	Carrefour D67 x CV (route du Villaret)	▶ CV	2,1	9,5	
567	Carrefour CV (route du Villaret) x CV	◀ CV	1,9	11,4	
643	Col de Montessuit	▶ CV	1,1	12,5	FR-73-0640
474	Césarches Carrefour CV x D118	◀ D118	2,5	15	
360	Carrefour D118 X piste cyclable avec option à gauche pour BPF 73 de Conflans (Village médiéval) + 6 km AR par piste cyclable puis D105 (*)	▶ D118	1,5	16,5	
370	Pont sur D1212 Carrefour D118 x D129	▶ D129	1	17,5	
355	Pont sur D1212 Carrefour D129 x D63	◀ D63	1,1	18,6	
714	Col du Vurger	◀ D63	4,6	23,2	FR-73-0707
708	Carrefour D63 x D63A	◀ D63	0,3	23,5	
565	Le Coléron	◀ D104	2,8	26,3	FR-73-0565
536	Le Cruet	◀ D104	2,7	29	
563	Carrefour D104 x D64A	▶ D104	0,8	29,8	
958	Collet de Tamié	▲ D104	5,3	35,1	FR-73-0955
907	Col de Tamié	▶ D201C	0,9	36	FR-73-0907
877	Carrefour D201C x CV	◀ CV	1	37	
910	Abbaye de Tamié	▣ CV	1	38	
880	Carrefour CV x CV	◀ CV	0,5	38,5	
839	Carrefour CV x D201C	◀ D201C	0,6	39,1	
510	Faverges (**)	▲ D12	8,9	48	
514	St Ferréol Carrefour D12 x D12A	◀ D12	2,1	50,1	
763	Col des Esserieux	▲ D12	4,9	55	FR-74-0755
755	Serraval Carrefour D12 x D162	▶ D162	2,3	57,3	
932	Le Bouchet Mont Charvin	▲ D12	3,7	61	
947	Col de l'Epine	▲ D12	3,6	64,6	FR-74-0947
480	Marlens Carrefour D162 x CV	◀ CV	6,4	71	
450	Carrefour CV x D1508	▲ CV	1	72	
450	Prendre piste cyclable à gauche	◀ Piste			
405	Ugine Pont voie ferrée	▲ Piste	6	78	
	Rejoindre rond point D1212 x D1508	◀ D1508	0,1	78,1	
1015	Ugine Parking Carrefour		0,2	78,3	

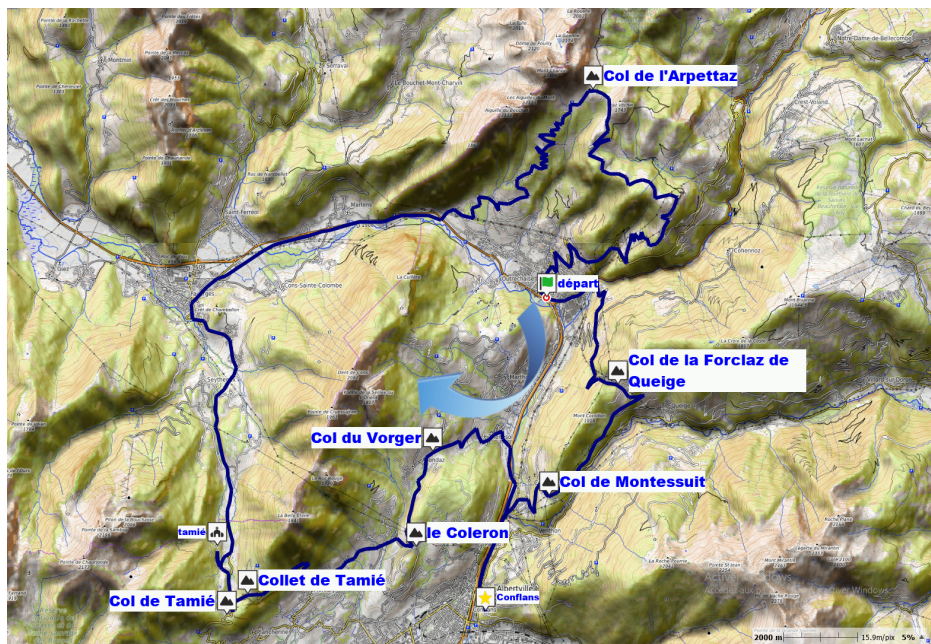
(*) Option BPF 73 Conflans

360	Carrefour D118 X piste cyclable	◀ Piste	2,5	16,5	
340	Carrefour piste cyclable x D105	◀ D105	2	18,5	
420	Conflans BPF 73	□	1	19,5	
340	Carrefour piste cyclable x D105	▶ Piste	0,7	20,2	
360	Carrefour D118 X piste cyclable	□	2,3	22,5	

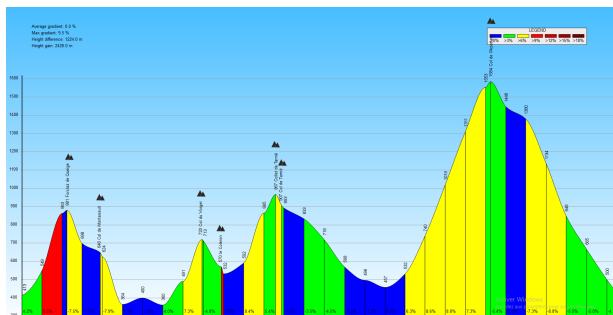
Possibilité de rentrer par la piste cyclable dès Faverges sachant que les deux derniers cols peuvent être faits lors du circuits R5

(**) Tour du Charvin.

Lundi 28 août 2023 R2b De vallées en vallées (long)



Données: ©OpenStreetMap contributors, SRTM; style: OpenTopoMap (CC-BY-SA); cols: ©Club des Cent Cols



Dénivelé R2b

Circuit R2b Bauges Arpettaz
Départ : Parking « Carrefour » Ugine – route de Faverges (25 mn auto)

7 cols – 97,2 km – D+ 2750 m

Alt	Points de passage, Routes, Cols	Direction	Distance parcourue	Distance Cumulée	Code
410	Parking Carrefour Ugine. Sortir par le nord du parking pour rejoindre Rue Antoine Borrel puis jusqu'au rond-point. Tout droit par l'Avenue Jules Bianco pour rejoindre la D1212		0	0	
410	Carrefour Rue J Bianco x D1212	◀ D1212	0,3	0,3	
425	Carrefour D1212 x D71	▶ D71	1,4	1,7	
641	Carrefour D71 x D67	▲ D67	2,7	4,4	
871	Col de la Forclaz de Queige	▲ D67	3	7,4	FR-73-0871
720	Carrefour D67 x CV (route du Villaret)	▶ CV	2,1	9,5	
567	Carrefour CV (route du Villaret) x CV	◀ CV	1,9	11,4	
643	Col de Montessuit	▶ CV	1,1	12,5	FR-73-0640
474	Césarches Carrefour CV x D118	◀ D118	2,5	15	
360	Carrefour D118 X piste cyclable avec option à gauche pour BPF 73 de Conflans (Village médiéval) + 6 km AR par piste cyclable puis D105 (*)	▶ D118	1,5	16,5	
370	Pont sur D1212 Carrefour D118 x D129	▶ D129	1	17,5	
355	Pont sur D1212 Carrefour D129 x D63	◀ D63	1,1	18,6	
714	Col du Vorger	◀ D63	4,6	23,2	FR-73-0707
708	Carrefour D63 x D63A	◀ D63	0,3	23,5	
565	Le Coléron	◀ D104	2,8	26,3	FR-73-0565
536	Le Cruet	◀ D104	2,7	29	
563	Carrefour D104 x D64A	▶ D104	0,8	29,8	
958	Collet de Tamié	▲ D104	5,3	35,1	FR-73-0955
907	Col de Tamié	▶ D201C	0,9	36	FR-73-0907
877	Carrefour D201C x CV	◀ CV	1	37	
910	Abbaye de Tamié	□ CV	1	38	
880	Carrefour CV x CV	◀ CV	0,5	38,5	
839	Carrefour CV x D201C	◀ D201C	0,6	39,1	
510	Faverges Carrefour D12 x D2508	▲ D2508	8,4	47,5	
501	Faverges Carrefour D2508 x Piste Cyclable	▶ Voie Verte	1	48,5	
436	Carrefour Piste Cyclable x CV (D1508)	◀ CV	6,4	54,9	
485	Les Rippes Carrefour CV x CV	▲ CV	0,5	55,4	
600	Mont Dessous Carrefour CV x CV (Croix)	◀ CV	2,6	58	
1581	Col de l'Arpettaz	▶ CV	12	70	FR-73-1581
1210	Hauteville	▲ CV	8,4	78,4	
1050	Carrefour CV x CV (Bange)	▶ CV	1,8	80,2	
830	Bange	▶ CV	2,6	82,8	
740	Carrefour CV x D109	▶ D109	3,8	84	
415	Ugine Carrefour D109 x rue Antoine Borrel	◀ rue A Bor	6,9	90,9	
410	Ugine Parking Carrefour		0,3	91,2	

(*) Option BPF 73 Conflans 6 Km AR

360	Carrefour D118 X piste cyclable	◀ Piste	2,5	16,5	
340	Carrefour piste cyclable x D105	◀ D105	2	18,5	
420	Conflans BPF 73	□	1	19,5	
340	Carrefour piste cyclable x D105	▶ Piste	0,7	20,2	
360	Carrefour D118 X piste cyclable	□	2,3	22,5	

Eviter de se garer sur les parkings de Framatome



Abbaye de Tamié Photo © Pays d'Albertville



Le Mont Charvin
depuis l'Arpetaz
Photo © Didier Rémond