

# Parcours R1

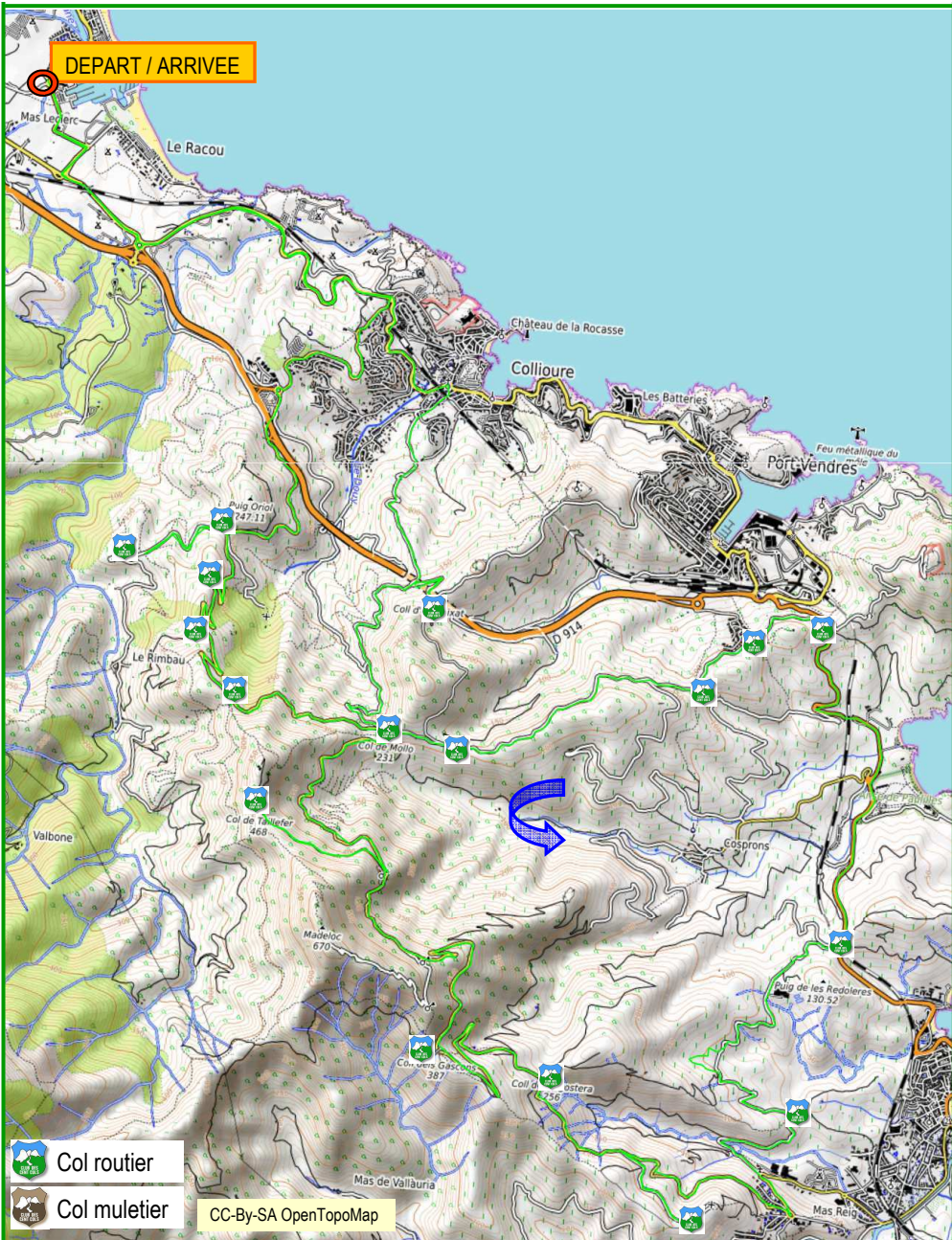
## Torre de Madaloc



Carte: **Michelin locale 344**

Départ : Centre Azureva

Dép	Alt.	Lieu	Rte	Vers	km	KM	Ref. Chauvot	Situation	D+	DéTo	%
66	20	<b>ARGELES</b> (Azureva)	D2	à D		0,0				0	
66	19	Rond Point		à D	0,1	0,1				0	-1,00
66	15	Carr	D114	td	1,0	1,1				0	-0,40
66	33	Rond Point		à g	0,7	1,8			18	18	2,57
66	59	Rond Point	D86	à D	2,4	4,2			26	44	1,08
66	101	Rond Point		à g	1,5	5,7			42	86	2,80
66	163	<b>Col d'EN CALBO</b>	CV		1,5	7,2	<b>FR-66-0163</b>	D86	62	148	4,13
66	175	<b>Coll de l'ARQUETA</b>		ret	0,8	8,0	<b>FR-66-0175</b>	CV	12	160	1,50
66	163	<i>Col d'EN CALBO</i>	D86	à D	0,8	8,8				160	-1,50
66	215	<b>Col de CASSAGNE</b>			0,7	9,5	<b>FR-66-0225a</b>	D86	52	212	7,43
66	263	<b>Col de la RUINE</b>			0,8	10,3	<b>FR-66-0265c</b>	D86	48	260	6,00
66	331	Carr	piste	à D	0,9	11,2			68	328	7,56
66	344	<b>Col de la SERRA à 200m</b>		ret	0,9	12,1	<b>FR-66-0344</b>	R1 (N)	13	341	1,44
66	331	Carr	D86	à D	0,9	13,0				341	-1,44
66	229	<b>Col de MOLLO</b>		à D	1,4	14,4	<b>FR-66-0229</b>	D86/D86a		341	-7,29
66	378	table orientation	piste	à D	1,8	16,2			149	490	8,28
66	465	<b>Col de TALLAFERO</b>		ret	1,1	17,3	<b>FR-66-0465c</b>	R1 (S)	87	577	7,91
66	378	table orientation	D86	à D	1,1	18,4				577	-7,91
66	435	point haut <b>Tour de Madaloc</b>			0,8	19,2			57	634	7,13
66	386	<b>Col des GASCONS</b>			1,6	20,8	<b>FR-66-0386</b>	D86		634	-3,06
66	256	<b>Col de LLAGASTERA</b>			2,1	22,9	<b>FR-66-0256</b>	D86		634	-6,19
66	180	Carr	CV/ R1	à D	1,0	23,9				634	-7,60
66	195	<b>Col d' ULLASTRE</b>		ret	0,9	24,8	<b>FR-66-0195a</b>	R1	15	649	1,67
66	180	Carr	D86	à D	0,9	25,7				649	-1,67
66	56	Carr		à g	2,0	27,7				649	-6,20
66	34	point bas			0,4	28,1				649	-5,50
66	48	Carr	CV	à D	0,9	29,0			14	663	1,56
66	55	<b>Col de LAS VIGNAS</b>		ret	0,1	29,1	<b>FR-66-0055</b>	CV	7	670	7,00
66	48	Carr	CV	à D	0,1	29,2				670	-7,00
66	110	point haut			1,1	30,3			62	732	5,64
66	69	<b>Col de PÈRE CARRERE</b>	D144	à g	1,8	32,1	<b>FR-66-0069</b>	D144		732	-2,28
66	10	PAULILLES			1,2	33,3				732	-4,92
66	77	<b>Col de LAS PORTAS</b>	D86a	à g	1,8	35,1	<b>FR-66-0077</b>	D144	67	799	3,72
66	105	<b>Col del MIG</b>			0,6	35,7	<b>FR-66-0105</b>	D86a	28	827	4,67
66	125	<b>Col PERDIGUE</b>			0,6	36,3	<b>FR-66-0125</b>	D86a	20	847	3,33
66	210	<b>Col de MALA CARA</b>			1,8	38,1	<b>FR-66-0210</b>	D86a	85	932	4,72
66	229	<i>Col de MOLLO</i>	D86a	à D	0,6	38,7			19	951	3,17
66	150	point bas			1,0	39,7				951	-7,90
66	149	Carr	CV	à D	1,0	40,7				951	-0,10

DEPART / ARRIVEE



-  Col routier
-  Col muletier

CC-BY-SA OpenTopoMap



47.900 km | 2 m | 455 m | 1067 m | 1068 m | © 2018 openrunner.com, © centcols.org, © srtnm nasa

## Parcours R1 (suite)

Torre de Madaloc

Dép	Alt.	Lieu	Vers	km	KM	Ref. Chauvot	Situation	D+	DéTo	%
66	185	<b>Col d'en RAXAT</b>	à g	0,4	41,1	<b>FR-66-0185</b>	CV crête	36	987	9,00
66	85	PORT VENDRES (entrée)	à D	2,1	43,2		épingle à D		987	-4,76
66	37	Carr	à g	0,9	44,1				987	-5,33
66	11	Carr (avant port)	D114 à g	0,4	44,5				987	-6,50
66	20	Carr (après port)		0,9	45,4			9	996	1,00
66	12	COLLIOURE	D114 à g	1,8	47,2				996	-0,44
66	59	Carr	à D	1,1	48,3			47	1043	4,27
66	33	Rond Point	à D	2,4	50,7				1043	-1,08
66	15	Carr	td	0,7	51,4				1043	-2,57
66	19	Rond Point	D2 à g	1,0	52,4			4	1047	0,40
66	20	<b>ARGELES (Azureva)</b>		0,1	<b>52,5</b>			1	<b>1048</b>	1,00
MA X	465	<b>17 cols</b>						<b>1048</b>		9,00
mini	10									



Torre Madaloc