



Archives des calques pour les cartes IGN "TOP 100" France

Le 1^{er} décembre 2018

Avant les outils de géolocalisation modernes, les membres du Club des Cent Cols pouvaient repérer les cols sur certaines séries de cartes en imprimant des "calques" fournis par le club sur des feuilles de film plastique, puis en superposant ces feuilles imprimées sur les plis ou quadrants des cartes correspondantes.

Une de ces séries de calques accompagnait les cartes IGN "TOP 100" pour la France (couverture bleue, auparavant verte, numérotées de 1 à 74 à l'échelle 1:100 000 et repérait tous les cols de France sur ces cartes. La dernière édition de ces calques remonte au 1^{er} avril 2008, reflète le catalogue des cols de France de 2008, et n'a pas été mise à jour depuis.

Etant donné le caractère obsolète des données représentées sur ces calques (certains cols non-reconnus peuvent y figurer, des cols reconnus peuvent être absents, des codes peuvent avoir changé, des coordonnées peuvent être incorrectes, la cotation des cols peut être erronée, etc) ils peuvent induire en erreur. De plus, la fonction jadis accomplie par les calques est depuis plusieurs années totalement remplacée par des outils de géolocalisation modernes et dont les données sont mises à jour annuellement ou plus fréquemment, contrairement aux calques qui demandaient du travail manuel additionnel pour les produire. Pour ces raisons, le club a décidé de retirer ces calques du site.

Nos statistiques montrent une très faible utilisation résiduelle des calques; mais parce qu'il y a encore des membres qui les utilisent, il a été décidé que les calques ne seraient pas supprimés entièrement, mais archivés sous forme de fichiers PDF pouvant être téléchargés et imprimés individuellement, page par page (calque par calque).

Ci-dessous vous trouverez :

- La notice explicative initiale pour cette série de calques (3 pages). Cette notice explique comment utiliser la version originale en ligne de ces calques. **Ne pas tenir compte des instructions de sélection des calques, de la vérification de la taille des images, d'impression et de découpage sur cette notice, car elles se réfèrent à l'ancienne version en ligne de ces calques, avant leur archivage sur le présent PDF. Référez-vous aux instructions d'impression ci-dessous.**
- 54 pages affichant, pour chaque carte de 1 à 74 contenant au moins un col, une grille indiquant les demi-quadrants contenant des cols sur cette carte et le numéro de chaque demi-quadrant. Ces pages sont basées sur les pages correspondantes qui s'affichaient lorsqu'on sélectionnait une

carte en particulier. Ignorer les instructions de sélection et d'impression figurant sur chaque page car elles se réfèrent à l'ancienne version en ligne de ces calques, avant leur archivage sur le présent PDF.

- Les calques eux-mêmes, sur les 667 dernières pages de ce PDF. Chaque page contient un calque correspondant à un demi-quadrant IGN. Les calques sont triés par ordre croissant de carte et de demi-quadrant au sein d'une carte, de 1-22040 à 74-43540.

Instructions d'impression

- Ce PDF est pré-formaté pour être imprimé directement sur du papier A4.
- Imprimez les pages sélectivement depuis votre logiciel PDF; évitez le gaspillage et n'imprimez que le strict nécessaire.
- Il est impératif d'imprimer les pages à 100% de zoom. Ne pas utiliser l'option d'impression qui adapte les pages à la taille du papier. Cette option fausserait la taille du calque, ce qui ne permettrait plus sa superposition exacte sur les cartes.
- Les calques sur ce PDF ont été testés, apparaissent dans leur totalité sur du papier A4, et sont directement superposables sur les plis des cartes IGN "TOP 100" correspondantes. Si une partie du calque n'apparaît pas complètement, jouez avec vos marges, **mais dans aucun cas n'utilisez l'option d'adaptation des pages au papier.**
- *Surtout, rappelez-vous que ces calques sont obsolètes et ne reflètent plus la réalité du catalogue des cols de France. Le club ne fournira aucun support technique pour l'utilisation de ce PDF.*

Ces archives ont été mises en place pour faciliter la transition aux outils modernes pour ceux qui utiliseraient encore cette série de calques. Si vous êtes dans ce cas, nous vous suggérons fortement d'utiliser ccWay ou d'autres outils qui permettent d'extraire les cols de votre catalogue de cols Excel ou Calc afin de les localiser sur des cartes papier ou en ligne. Si vous ne vous y retrouvez pas, merci de contacter assistance@centcols.org

Calques IGN - Édition 2008 (2008/04/01)

Notes Explicatives et FAQ

For the English FAQ please click here: 

Sommaire

Le [Catalogue des Cols de France](#) ("Le Chauvot") cite, pour chacun des 9 755 cols de France, ses coordonnées sur un *quadrant* de carte de promenade IGN "TOP 100" au 1:100 000^{ème} (couverture bleue), appelées ici "TOP 100". Ses coordonnées sont données en millimètres d'abscisse et d'ordonnée au sein de ce quadrant. Par exemple, les coordonnées du Col du Galibier dans le Chauvot sont **54 3435 E 229-072**. Ce qui veut dire: "carte IGN N° 54", "quadrant 3435", "moitié Est", "229 mm. depuis le bord gauche du quadrant", et "72 mm. du bord inférieur du quadrant". La moitié Est du quadrant 3435 est appelée le **Demi-quadrant 3435E**. Ce terme et cette notion sont à la base des calques IGN.

Un Calque IGN est une représentation graphique de tous les cols situés sur un demi-quadrant. Plus de 620 demi-quadrants sont disponibles, certains ne comportant qu'un col, certains autres jusqu'à plus de 100 cols.

Pour utiliser un calque, on doit d'abord choisir et afficher un demi-quadrant puis l'imprimer sur une feuille plastique transparente, type pellicule de rétroprojection. On découpe ensuite l'image du calque et on la superpose sur le demi-quadrant correspondant sur la carte. On peut ainsi soit repérer tous les cols situés sur son itinéraire, soit tracer un itinéraire riche en cols.

Sélection d'un demi-quadrant

Vous pouvez choisir un demi-quadrant de deux façons; le choix est personnel.

1. Saisir directement le numéro du demi-quadrant sur la page de sélection et appuyer sur le bouton **Afficher**. Utiliser cette méthode si vous connaissez déjà le numéro de demi-quadrant.
2. Sélectionner une TOP 100 sur la carte d'assemblage, et ensuite afficher un des demi-quadrants qui vous seront présentés. Les noms de chaque quadrant (Carte IGN série "Orange") sera affiché au survol de votre souris sur la case correspondante.










Impression et découpage

Une fois un demi-quadrant affiché, il faut l'imprimer et le découper afin de le superposer sur le quadrant de la TOP 100. Voici certains conseils pour l'impression:

1. Les calques sont conçus pour l'impression sur des transparents de format A4. Paramétrer son logiciel pour des marges de 1,25 cm. sur les quatre dimensions. Si les marges sont trop larges vous déborderez la page et forcerez l'impression sur 2 pages.
2. S'assurer que son logiciel et son imprimante respectent les dimensions d'origine de l'image du calques; faire des tests sur du papier - c'est moins cher que la pellicule plastique. Chaque image est de type PNG et mesure **578 x 760 pixels** (éléments-image) à une résolution de 38 pixels par cm (96 DPI).
3. Une fois la feuille imprimée, découper le calque le long des lignes pleines et pointillée. La **hauteur** de tous les calques est de **200,0 mm**. La largeur varie avec la latitude du quadrant, et le bord supérieur est plus étroit que le bord inférieur. Le bord pointillé est une ligne verticale, l'autre est une ligne oblique, chaque demi-quadrant étant en fait un trapèze rectangle. Les dimensions exactes sont indiquées sur chaque feuille de calque. Voir le paragraphe [Géodésie et projections](#) plus bas.

Légende

Chaque col est représenté sur un calque par un symbole indiquant son degré de difficulté. Ce degré est une représentation simplifiée de la colonne 4 du Chauvot. Si vous avez le Chauvot informatisé, cette représentation est dans la colonne **diff**.

 Routier	 Poussage aisé	 Portage	 Chemin non coté	 Non coté
 Cyclable	 Poussage difficile	 Acrobatique	 Sentier non coté	

▲30 ▽21
□05 ▽27

Le code Chauvot d'un col est indiqué en étiquette à côté de son symbole (par exemple **34-0485**). Quand

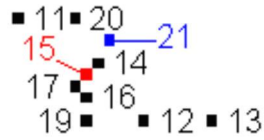
[Index](#)

01 34-0360a

34-0485 17 34-0350 l'affichage du code entier pourrait surcharger le calque et faire fouillis, le code est remplacé par un numéro à deux chiffres (p. ex. **05**), et un index est affiché en marge du calque. La numérotation à deux chiffres est utilisée dans les coins surchargés et pour tous les calques comprenant plus de 75 cols.

02	34-0365
03	34-0383
04	34-0525a
05	34-0540c
06	34-0559
07	34-0562
08	34-0570a
09	34-0572a
10	34-0580b

Il arrive parfois que par manque d'espace un col ne peut pas être étiqueté, même avec un numéro. Dans ces cas, l'étiquette est placée ailleurs, et une ligne de couleur relie l'étiquette au col; l'étiquette, la ligne et le col ont la même couleur pour faciliter l'identification. La différentes couleurs ne sont qu'une aide visuelle et n'accordent aucune signification particulière au col.



Chevauchement des quadrants

Les quadrants sont des représentations géographiques et non pas cartographiques. Chaque TOP 100 comporte donc des quadrants partiels à sa périphérie, quadrants qui continuent sur la, ou les, TOP 100 voisines. De plus la majorité des TOP 100 se chevauchent aussi. Ceci entraîne quelques difficultés pour placer les calques sur ces quadrants périphériques; malheureusement aucune solution magique n'est disponible.

860 cols sur la carte TOP 100 N° 53: Grenoble / Mont-Blanc

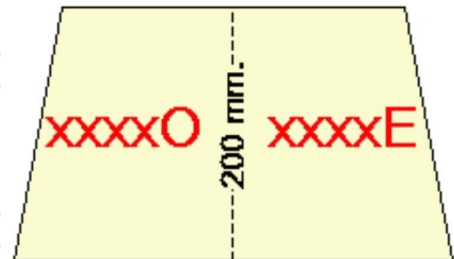
3331O	3331E	3431O	3431E	3531O	3531E	3631O	
3332O	3332E	3432O	3432E	3532O	3532E	3632O	
3333O	3333E	3433O	3433E	3533O	3533E	3633O	Névache
3334O	3334E	3434O	3434E	3534O	3534E	3634O	3634E
3335O	3335E	3435O	3435E	3535O	3535E	3635O	

Le tableau d'assemblage qui affiche les demi-quadrants appartenant à une TOP 100 donnée (voir exemple) est divisé en quadrants complets (donc, paires de demi-quadrants). Une paire de demi-quadrants "appartient" donc à une TOP 100 donnée si un, ou les deux, demi-quadrants comportent des cols situés sur cette TOP 100, et même si cette TOP 100 ne contient qu'une mince tranche du quadrant.

En général ceci n'a aucune importance, sauf dans certains cas où le nombre de cols indiqué sera plus bas que le nombre total des cols sur les demi-quadrants. Le nombre de cols indiqué pour la TOP 100 (860 ici) est le nombre correct.

Géodésie et projections

Les TOP 100 IGN au 1:100 000^{ème} utilisent la projection Lambert II étendue. L'utilisation de cette projection dicte que chaque quadrant de 0,40 grades x 0,20 grades aura la même hauteur (200 mm.) mais des largeurs différentes selon la latitude (de 251,5 mm. à Dunkerque à 301,0 mm. à Bonifacio). Chaque quadrant n'est donc pas un rectangle mais un **trapèze**, dont le bord supérieur est d'environ 0,9 mm plus étroit que le bord inférieur. L'exemple ci-contre (très exagéré) montre comment les demi-quadrants sont obtenus en traçant une ligne verticale qui divise le trapèze en deux. Cette ligne pointillée apparaît aussi sur chaque calque.



Le programme informatique qui produit les calques doit donc connaître les dimensions exactes de chaque quadrant afin de pouvoir y apposer les points représentant ses cols; mais ceci pose un problème: Chaque exemplaire de la même carte a des dimensions différentes selon son état physique (âge, intensité d'utilisation, exposition aux intempéries, déchirures, etc...). Il a donc fallu choisir une dimension 'officielle'. Pour ce faire l'IGN a été très généreux et nous a fourni des formules géodésiques modifiées pour ces calculs (merci en particulier à Valérie Michel du bureau IGN de St.Mandé). Les largeurs 'officielles', qui ont été utilisées pour la réalisation des calques, sont données dans le tableau suivant; les dimensions s'appliquant à un demi-quadrant donné sont reportées sur la page accompagnant le calque. Les dimensions de vos cartes pourront s'écarter d'elles de +/- 1,5 mm selon leur état.

Note légale: Veuillez noter que ces dimensions ont été calculées par le Club des Cent Cols et non pas par l'IGN, bien que les formules aient été fournies par l'IGN. L'IGN n'est donc pas tenu de sanctionner ces nombres comme étant officiels.

Quad	Bord sup.	Bord inf.	Quad	Bord sup.	Bord inf.	Quad	Bord sup.	Bord inf.	Quad	Bord sup.	Bord inf.
xx02	252,53	252,45	xx16	264,37	265,28	xx31	278,09	279,01	xx46	291,83	292,75
xx03	252,45	253,37	xx17	265,28	266,20	xx32	279,01	279,92	xx47	292,75	293,66
xx04	253,37	254,29	xx18	266,20	267,11	xx33	279,92	280,84	xx48	293,66	294,58
xx05	254,29	255,20	xx19	267,11	268,03	xx34	280,84	281,75	xx49	294,58	285,50
xx06	255,20	256,12	xx20	268,03	268,94	xx35	281,75	282,67	xx50	285,50	296,41
xx07	256,12	257,04	xx21	268,94	269,86	xx36	282,67	283,59	xx51	296,41	297,33
xx08	257,04	257,95	xx22	269,86	270,77	xx37	283,59	284,50	xx52	297,33	298,25
			xx23	270,77	271,69	xx38	284,50	285,42	xx53	298,25	299,17

xx09	257,95	258,87	xx24	271,69	272,60	xx39	285,42	286,33	xx54	299,17	300,09
xx10	258,87	259,79	xx25	272,60	273,52	xx40	286,33	287,25	xx55	300,09	301,01
xx11	259,79	260,70	xx26	273,52	274,43	xx41	287,25	288,16	xx56	301,01	301,92
xx12	260,70	261,62	xx27	274,43	275,35	xx42	288,16	289,08			
xx13	261,62	262,53	xx28	275,35	276,26	xx43	289,08	290,00			
xx14	262,53	263,45	xx29	276,26	277,18	xx44	290,00	290,91			
xx15	263,45	264,37	xx30	277,18	278,09	xx45	290,91	291,83			

La largeur inférieure d'un quadrant est toujours égale à la largeur supérieure du quadrant voisin au Sud

Pour ceux et celles qui seront intéressés par ces questions de géodésie et de projections, l'IGN fournit des fiches de références sur la [géodésie](#), les [systèmes de coordonnées](#) et les [projections](#). Vous pouvez aussi consulter la page de théorie des [transformations de systèmes géodésiques](#); voir aussi cette page où vous pouvez trouver une [collection d'algorithmes de transformation divers](#). (Ces documents sont au format Adobe PDF).

Origine des données

Ces calques ont été réalisés à partir des données du *Chauvot* (version informatisée), sans y apporter aucune modification. S'il y a un désaccord entre les coordonnées réelles d'un col et celles qui sont indiquées sur un calque provenant du tableau, ce même désaccord doit exister entre le *Chauvot* et les coordonnées réelles.

Le nom, l'altitude et les autres détails des cols se trouvent dans le *Chauvot*. Pour vous le procurer, vous pouvez acheter soit le *Chauvot* papier soit le *Chauvot* informatisé.

Mise à jour

Les calques IGN seront mis à jour annuellement après la parution de la version finale des additifs. Contrairement aux calques Michelin, et dû à la nécessité d'utiliser plusieurs symboles différents pour les degrés de difficulté, les modifications d'une année à l'autre ne seront pas reportées sur les calques IGN.

Autres

Quadrants fictifs. Certains quadrants cités dans le *Chauvot* ont des numéros fictifs. C'est-à-dire qu'ils existent sur les cartes et sont situés correctement vis-à-vis leurs voisins, mais ne sont pas disponibles en format "Carte Orange" chez IGN. Ce sont des quadrants limitrophes aux pays frontaliers ou à la mer, et ne comportent qu'une mince tranche de territoire français. Ils sont incorporés sur les cartes Orange avoisinantes. Sur le tableau d'assemblage ces quadrants n'ont pas de nom. Ces quadrants sont les suivants: 4354 4051 4052 4050 1246 3628 3629 1548 2550 3546 3447 3842.

Prérequis techniques. Les calques IGN ont été testés sur les browsers suivants:

- Firefox 1.0, 1.5, 2.0
- Mozilla 1.4, 1.7
- Microsoft Internet Explorer 5.5, 6.0, 7.0
- Netscape 4.08, 4.5, 4.6, 6.0, 7.0
- Opera 7.0 (sur Opera 6.0 l'affichage des noms de quadrants ne fonctionne pas).

L'affichage des noms de quadrants (cartes "Orange") au survol de la souris requiert JavaScript. L'absence de JavaScript sur un browser n'a aucune autre conséquence sur la performance du site.

Problèmes d'affichage des noms de quadrants. Certains problèmes (gros carrés noirs bouchant la moitié de la page, par exemple) ont été rapportés au sujet de l'affichage des noms de quadrants sur certaines combinaisons de browsers et systèmes d'exploitation. Si vous avez ce genre de problème, veuillez afficher la page [browserinfo](#) et copier-coller l'information en bleu dans un e-mail à [l'auteur](#), expliquant la nature du problème, et inclure si possible des captures d'écrans qui démontrent les symptômes du problème.

Autres questions ou commentaires ?

S.V.P. s'adresser à [l'auteur](#).

Carte IGN N° 1

Calques IGN - Édition 2008 (2008/04/01)

Plus de 600 calques IGN sont à votre disposition, chacun couvrant un *demi-quadrant* de carte de promenade IGN "TOP 100" au 1:100 000^{ème} (couverture bleue) comportant au moins un col cité dans le *Chauvot*. Consulter les [notes explicatives](#) pour plus de détails sur l'usage des ces calques IGN.

Pour afficher le demi-quadrant de votre choix, vous avez 2 possibilités:

1. Saisir directement son numéro si vous le connaissez; ce demi-quadrant s'affichera aussitôt dans une fenêtre séparée. Les demi-quadrants sont des *numéros à 4 chiffres* suivis d'un suffixe **O** ou **E**. Vous les trouverez en colonne **3** du *Chauvot* papier ou en colonne **IGN Quad** du *Chauvot* informatisé format Excel. Par exemple: **35380** pour le Col du Parpaillon ou **3539E** pour le Faux col de Restefond.

<input type="text"/>	Afficher
----------------------	----------

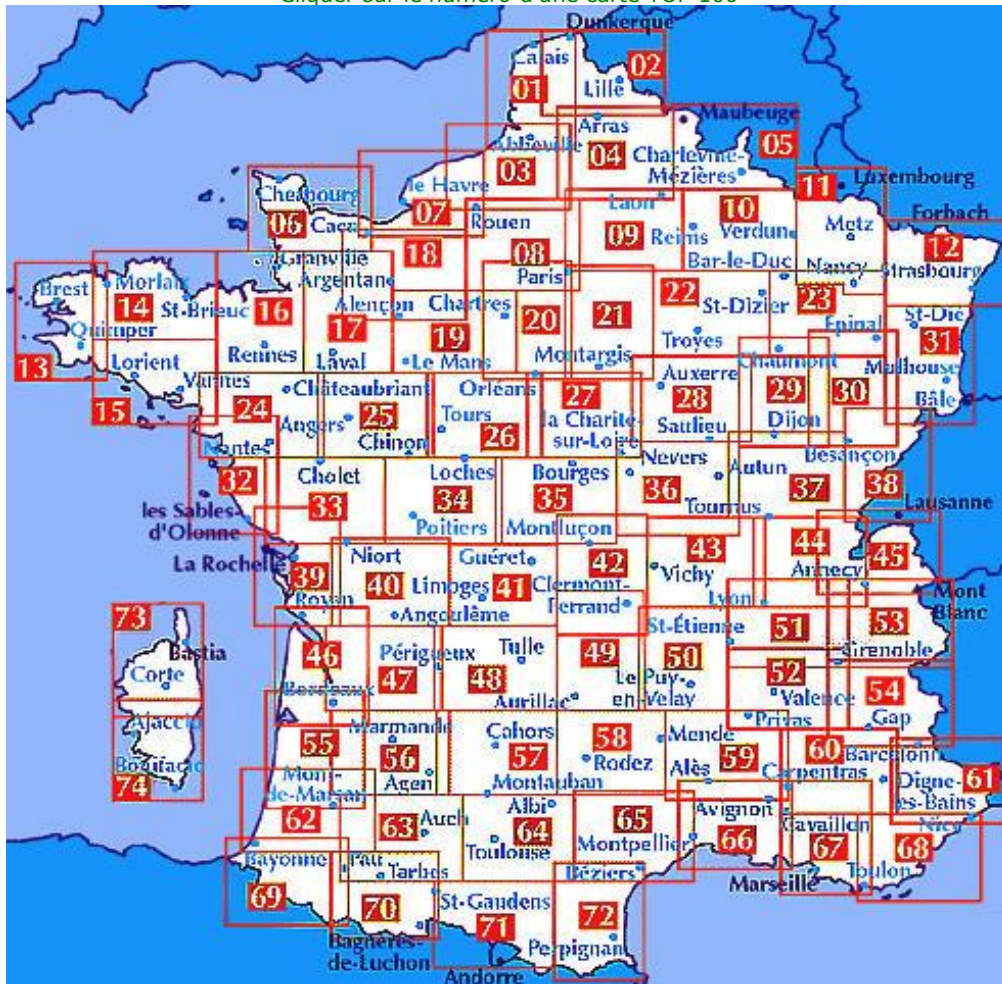
2. Afficher le demi-quadrant de votre choix en cliquant sur son numéro sur le tableau ci-dessous. La carte d'assemblage est toujours disponible pour sélectionner une autre carte TOP 100.

3 cols sur la carte TOP 100 N° 1: Abbeville / Calais

2204O	
	2206E

N.B.: Les demi-quadrants correspondant aux cases **grises** ne comportent aucun col. Un quadrant peut chevaucher plusieurs cartes TOP 100. Consulter les [notes explicatives](#) à ce sujet.

[Cliquer sur le numéro d'une carte TOP 100](#)



Pour plus de détails consulter la [légende et les notes explicatives](#).

*Ces calques sont obsolètes, peuvent contenir des cols non-reconnus et/ou omettre des cols reconnus
Certains cols peuvent être mal positionnés ou avoir des codes incorrects*

Carte IGN N° 2

Calques IGN - Édition 2008 (2008/04/01)

Plus de 600 calques IGN sont à votre disposition, chacun couvrant un *demi-quadrant* de carte de promenade IGN "TOP 100" au 1:100 000^{ème} (couverture bleue) comportant au moins un col cité dans le *Chauvot*. Consulter les [notes explicatives](#) pour plus de détails sur l'usage des ces calques IGN.

Pour afficher le demi-quadrant de votre choix, vous avez 2 possibilités:

1. Saisir directement son numéro si vous le connaissez; ce demi-quadrant s'affichera aussitôt dans une fenêtre séparée. Les demi-quadrants sont des *numéros à 4 chiffres* suivis d'un suffixe **O** ou **E**. Vous les trouverez en colonne **3** du *Chauvot* papier ou en colonne **IGN Quad** du *Chauvot* informatisé format Excel. Par exemple: **3538O** pour le Col du Parpaillon ou **3539E** pour le Faux col de Restefond.

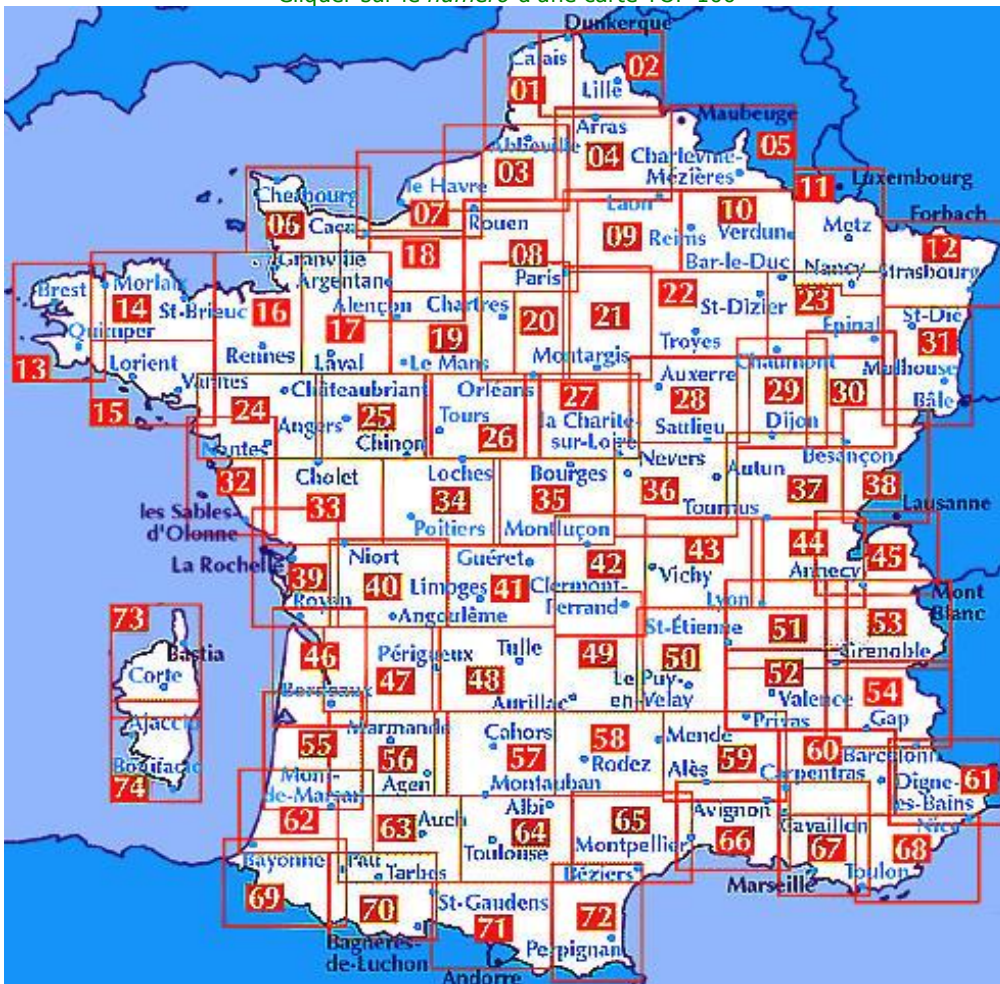
2. Afficher le demi-quadrant de votre choix en cliquant sur son numéro sur le tableau ci-dessous. La carte d'assemblage est toujours disponible pour sélectionner une autre carte TOP 100.

2 cols sur la carte TOP 100 N° 2: Lille / Dunkerque

		2403O	
	2306E		

N.B.: Les demi-quadrants correspondant aux cases **grises** ne comportent aucun col.
Un quadrant peut chevaucher plusieurs cartes TOP 100. Consulter les [notes explicatives](#) à ce sujet.

[Cliquez sur le numéro d'une carte TOP 100](#)



Pour plus de détails consulter la [légende et les notes explicatives](#).

*Ces calques sont obsolètes, peuvent contenir des cols non-reconnus et/ou omettre des cols reconnus
Certains cols peuvent être mal positionnés ou avoir des codes incorrects*

Carte IGN N° 4

Calques IGN - Édition 2008 (2008/04/01)

Plus de 600 calques IGN sont à votre disposition, chacun couvrant un *demi-quadrant* de carte de promenade IGN "TOP 100" au 1:100 000^{ème} (couverture bleue) comportant au moins un col cité dans le *Chauvot*. Consulter les [notes explicatives](#) pour plus de détails sur l'usage des ces calques IGN.

Pour afficher le demi-quadrant de votre choix, vous avez 2 possibilités:

1. Saisir directement son numéro si vous le connaissez; ce demi-quadrant s'affichera aussitôt dans une fenêtre séparée. Les demi-quadrants sont des *numéros à 4 chiffres* suivis d'un suffixe **O** ou **E**. Vous les trouverez en colonne **3** du *Chauvot* papier ou en colonne **IGN Quad** du *Chauvot* informatisé format Excel. Par exemple: **35380** pour le Col du Parpaillon ou **3539E** pour le Faux col de Restefond.

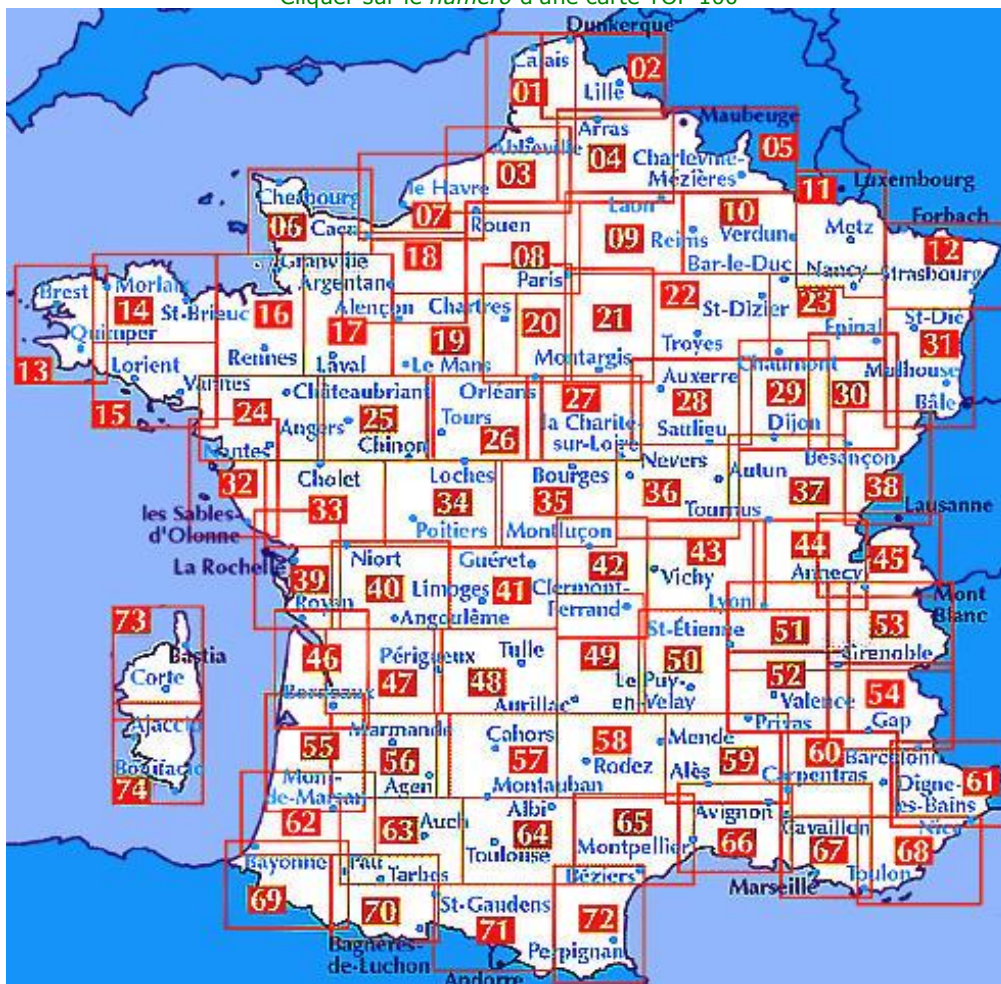
2. Afficher le demi-quadrant de votre choix en cliquant sur son numéro sur le tableau ci-dessous. La carte d'assemblage est toujours disponible pour sélectionner une autre carte TOP 100.

2 cols sur la carte TOP 100 N° 4: Laon / Arras

			2706E
	2609E		

N.B.: Les demi-quadrants correspondant aux cases **grises** ne comportent aucun col.
Un quadrant peut chevaucher plusieurs cartes TOP 100. Consulter les [notes explicatives](#) à ce sujet.

[Cliquez sur le numéro d'une carte TOP 100](#)



Adaptation de la carte d'assemblage des Cartes TOP 100 IGN - carte d'origine © IGN

Pour plus de détails consulter la [légende et les notes explicatives](#).

*Ces calques sont obsolètes, peuvent contenir des cols non-reconnus et/ou omettre des cols reconnus
Certains cols peuvent être mal positionnés ou avoir des codes incorrects*

Carte IGN N° 5

Calques IGN - Édition 2008 (2008/04/01)

Plus de 600 calques IGN sont à votre disposition, chacun couvrant un *demi-quadrant* de carte de promenade IGN "TOP 100" au 1:100 000^{ème} (couverture bleue) comportant au moins un col cité dans le *Chauvot*. Consulter les [notes explicatives](#) pour plus de détails sur l'usage des ces calques IGN.

Pour afficher le demi-quadrant de votre choix, vous avez 2 possibilités:

1. Saisir directement son numéro si vous le connaissez; ce demi-quadrant s'affichera aussitôt dans une fenêtre séparée. Les demi-quadrants sont des *numéros à 4 chiffres* suivis d'un suffixe **O** ou **E**. Vous les trouverez en colonne **3** du *Chauvot* papier ou en colonne **IGN Quad** du *Chauvot* informatisé format Excel. Par exemple: **3538O** pour le Col du Parpaillon ou **3539E** pour le Faux col de Restefond.

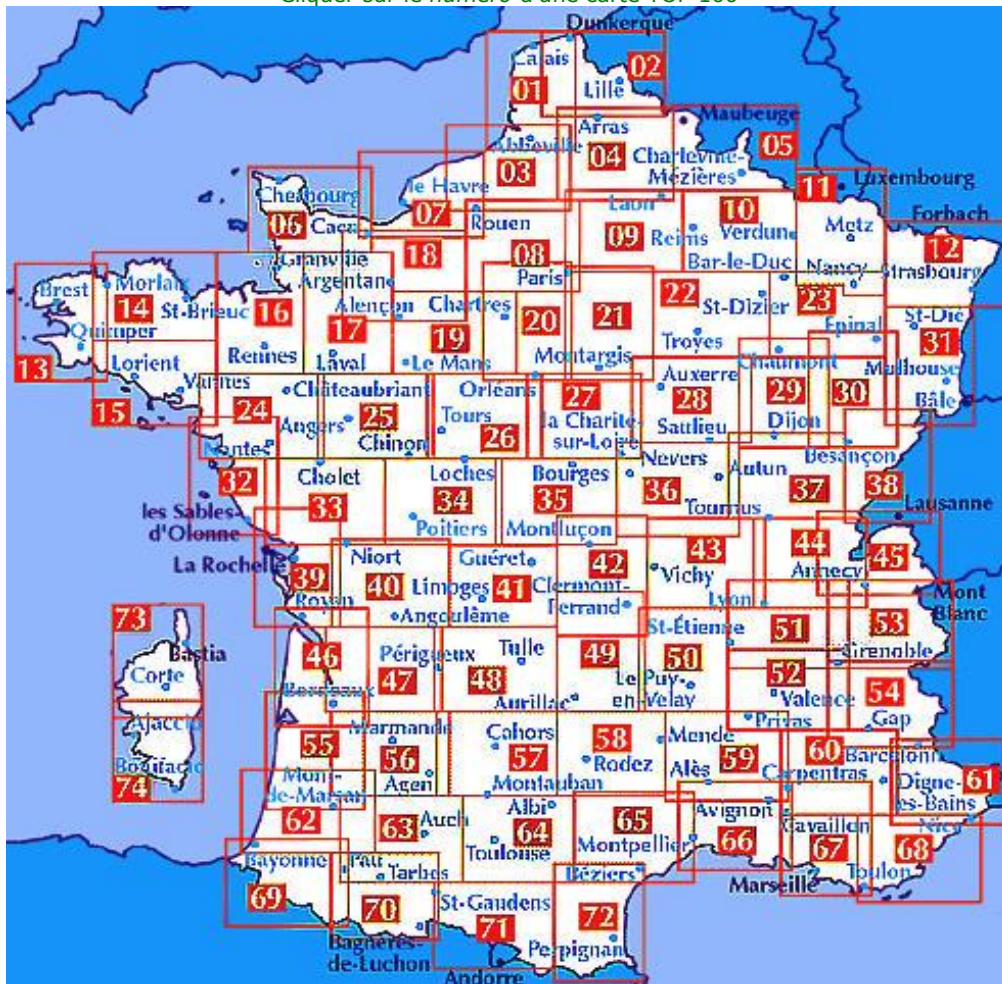
2. Afficher le demi-quadrant de votre choix en cliquant sur son numéro sur le tableau ci-dessous. La carte d'assemblage est toujours disponible pour sélectionner une autre carte TOP 100.

5 cols sur la carte TOP 100 N° 5: Charleville-Mézières / Maubeuge

	2909E	3009O	
			3010E

N.B.: Les demi-quadrants correspondant aux cases **grises** ne comportent aucun col. Un quadrant peut chevaucher plusieurs cartes TOP 100. Consulter les [notes explicatives](#) à ce sujet.

Cliquer sur le numéro d'une carte TOP 100



Adaptation de la carte d'assemblage des Cartes TOP 100 IGN - carte d'origine © IGN

Pour plus de détails consulter la [légende et les notes explicatives](#).

*Ces calques sont obsolètes, peuvent contenir des cols non-reconnus et/ou omettre des cols reconnus
Certains cols peuvent être mal positionnés ou avoir des codes incorrects*

Carte IGN N° 6

Calques IGN - Édition 2008 (2008/04/01)

Plus de 600 calques IGN sont à votre disposition, chacun couvrant un *demi-quadrant* de carte de promenade IGN "TOP 100" au 1:100 000^{ème} (couverture bleue) comportant au moins un col cité dans le *Chauvot*. Consulter les [notes explicatives](#) pour plus de détails sur l'usage des ces calques IGN.

Pour afficher le demi-quadrant de votre choix, vous avez 2 possibilités:

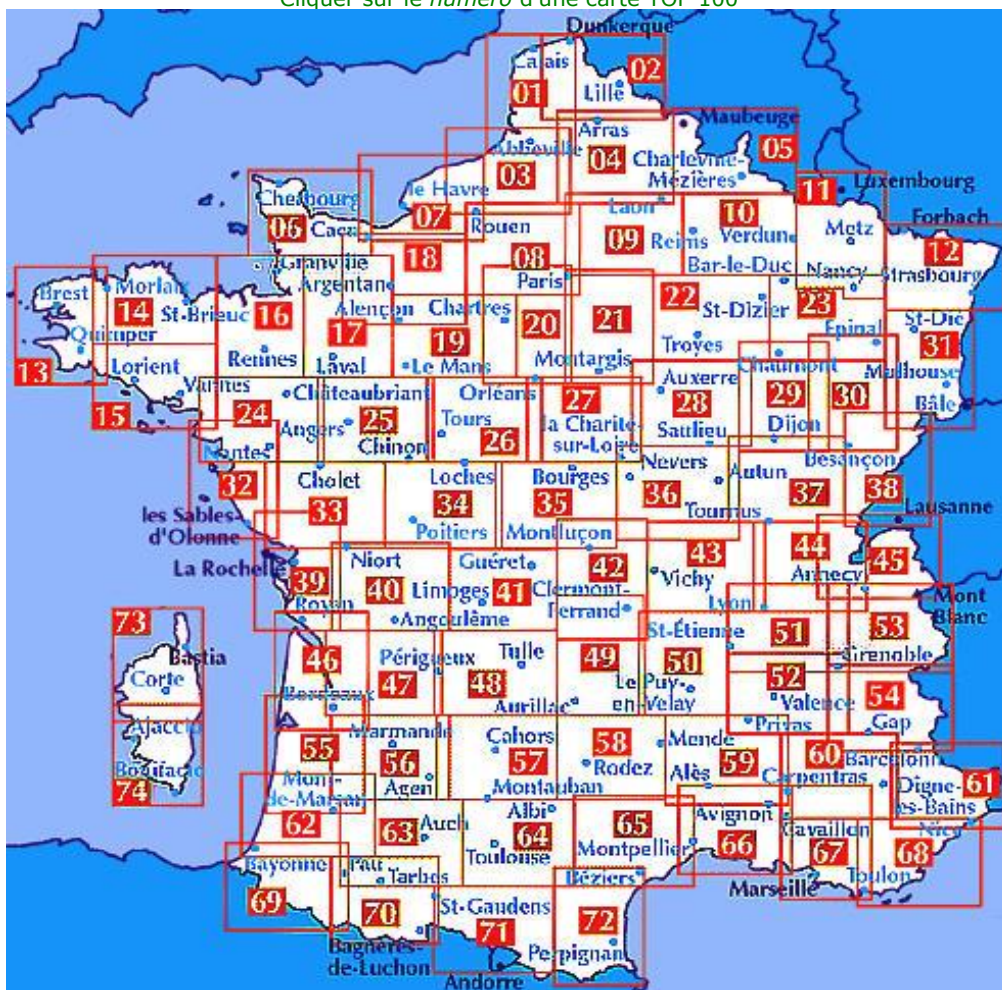
1. Saisir directement son numéro si vous le connaissez; ce demi-quadrant s'affichera aussitôt dans une fenêtre séparée. Les demi-quadrants sont des *numéros à 4 chiffres* suivis d'un suffixe **O** ou **E**. Vous les trouverez en colonne **3** du *Chauvot* papier ou en colonne **IGN Quad** du *Chauvot* informatisé format Excel. Par exemple: **35380** pour le Col du Parpaillon ou **3539E** pour le Faux col de Restefond.

2. Afficher le demi-quadrant de votre choix en cliquant sur son numéro sur le tableau ci-dessous. La carte d'assemblage est toujours disponible pour sélectionner une autre carte TOP 100.

1 col sur la carte TOP 100 N° 6: Caen / Cherbourg

N.B.: Les demi-quadrants correspondant aux cases **grises** ne comportent aucun col.
Un quadrant peut chevaucher plusieurs cartes TOP 100. Consulter les [notes explicatives](#) à ce sujet.

Cliquer sur le numéro d'une carte TOP 100



Adaptation de la carte d'assemblage des Cartes TOP 100 IGN - carte d'origine © IGN

Pour plus de détails consulter la [légende et les notes explicatives](#).

*Ces calques sont obsolètes, peuvent contenir des cols non-reconnus et/ou omettre des cols reconnus
Certains cols peuvent être mal positionnés ou avoir des codes incorrects*

Carte IGN N° 10

Calques IGN - Édition 2008 (2008/04/01)

Plus de 600 calques IGN sont à votre disposition, chacun couvrant un *demi-quadrant* de carte de promenade IGN "TOP 100" au 1:100 000^{ème} (couverture bleue) comportant au moins un col cité dans le *Chauvot*. Consulter les [notes explicatives](#) pour plus de détails sur l'usage des ces calques IGN.

Pour afficher le demi-quadrant de votre choix, vous avez 2 possibilités:

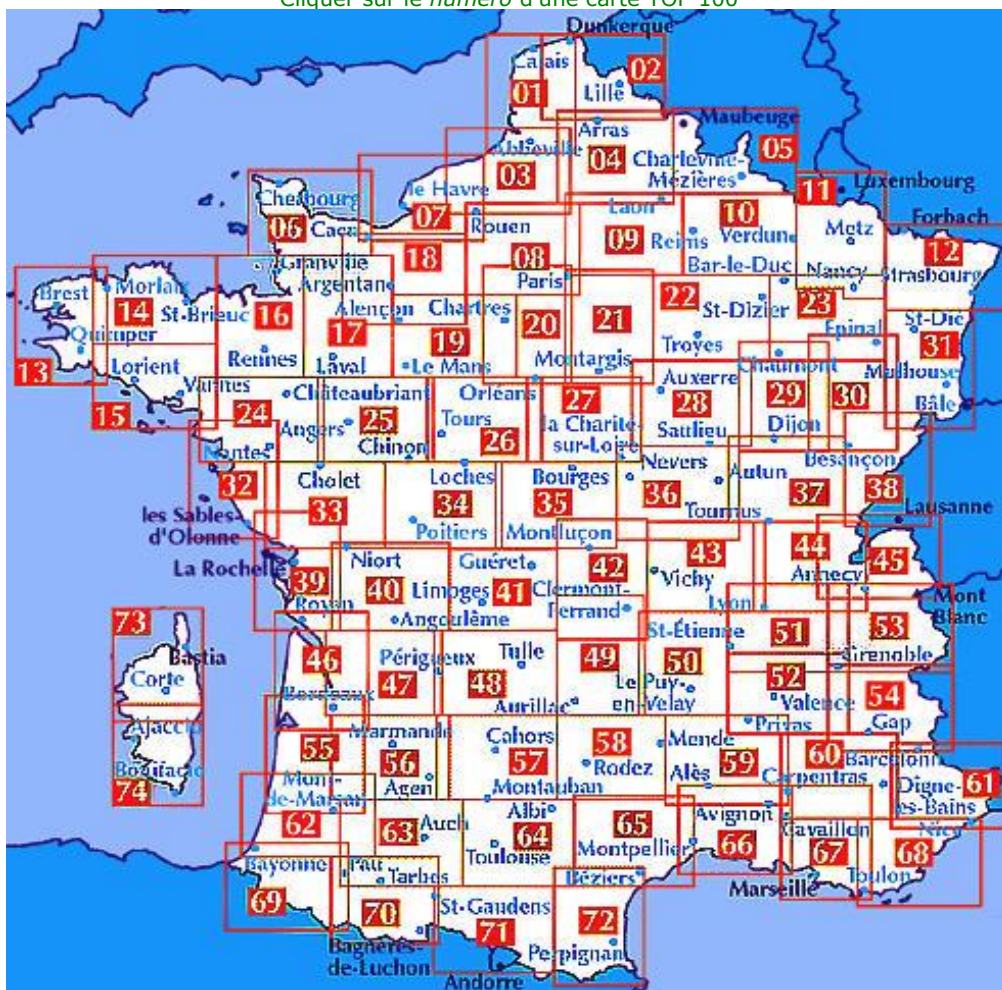
1. Saisir directement son numéro si vous le connaissez; ce demi-quadrant s'affichera aussitôt dans une fenêtre séparée. Les demi-quadrants sont des *numéros à 4 chiffres* suivis d'un suffixe **O** ou **E**. Vous les trouverez en colonne **3** du *Chauvot* papier ou en colonne **IGN Quad** du *Chauvot* informatisé format Excel. Par exemple: **35380** pour le Col du Parpaillon ou **3539E** pour le Faux col de Restefond.

2. Afficher le demi-quadrant de votre choix en cliquant sur son numéro sur le tableau ci-dessous. La carte d'assemblage est toujours disponible pour sélectionner une autre carte TOP 100.

1 col sur la carte TOP 100 N° 10: Reims / Verdun

N.B.: Les demi-quadrants correspondant aux cases **grises** ne comportent aucun col.
Un quadrant peut chevaucher plusieurs cartes TOP 100. Consulter les [notes explicatives](#) à ce sujet.

Cliquer sur le numéro d'une carte TOP 100



Adaptation de la carte d'assemblage des Cartes TOP 100 IGN - carte d'origine © IGN

Pour plus de détails consulter la [légende et les notes explicatives](#).

*Ces calques sont obsolètes, peuvent contenir des cols non-reconnus et/ou omettre des cols reconnus
Certains cols peuvent être mal positionnés ou avoir des codes incorrects*

Carte IGN N° 11

Calques IGN - Édition 2008 (2008/04/01)

Plus de 600 calques IGN sont à votre disposition, chacun couvrant un *demi-quadrant* de carte de promenade IGN "TOP 100" au 1:100 000^{ème} (couverture bleue) comportant au moins un col cité dans le *Chauvot*. Consulter les [notes explicatives](#) pour plus de détails sur l'usage des ces calques IGN.

Pour afficher le demi-quadrant de votre choix, vous avez 2 possibilités:

1. Saisir directement son numéro si vous le connaissez; ce demi-quadrant s'affichera aussitôt dans une fenêtre séparée. Les demi-quadrants sont des *numéros à 4 chiffres* suivis d'un suffixe **O** ou **E**. Vous les trouverez en colonne **3** du *Chauvot* papier ou en colonne **IGN Quad** du *Chauvot* informatisé format Excel. Par exemple: **35380** pour le Col du Parpaillon ou **3539E** pour le Faux col de Restefond.

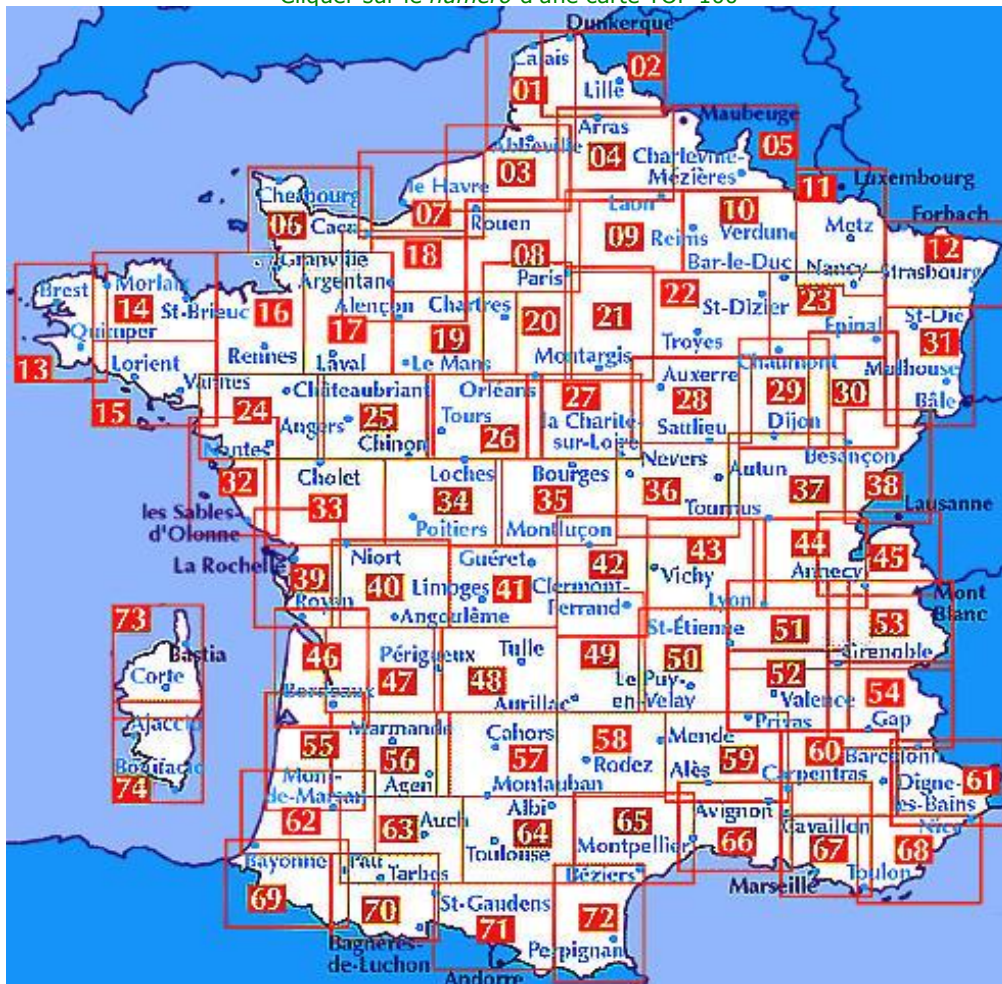
2. Afficher le demi-quadrant de votre choix en cliquant sur son numéro sur le tableau ci-dessous. La carte d'assemblage est toujours disponible pour sélectionner une autre carte TOP 100.

4 cols sur la carte TOP 100 N° 11: Nancy / Metz / Luxembourg

	3311E		
	3313E		
		3415O	

N.B.: Les demi-quadrants correspondant aux cases **grises** ne comportent aucun col.
Un quadrant peut chevaucher plusieurs cartes TOP 100. Consulter les [notes explicatives](#) à ce sujet.

[Cliquez sur le numéro d'une carte TOP 100](#)



Adaptation de la carte d'assemblage des Cartes TOP 100 IGN - carte d'origine © IGN

Pour plus de détails consulter la [légende et les notes explicatives](#).

*Ces calques sont obsolètes, peuvent contenir des cols non-reconnus et/ou omettre des cols reconnus
Certains cols peuvent être mal positionnés ou avoir des codes incorrects*

Carte IGN N° 12

Calques IGN - Édition 2008 (2008/04/01)

Plus de 600 calques IGN sont à votre disposition, chacun couvrant un *demi-quadrant* de carte de promenade IGN "TOP 100" au 1:100 000^{ème} (couverture bleue) comportant au moins un col cité dans le *Chauvot*. Consulter les [notes explicatives](#) pour plus de détails sur l'usage des ces calques IGN.

Pour afficher le demi-quadrant de votre choix, vous avez 2 possibilités:

1. Saisir directement son numéro si vous le connaissez; ce demi-quadrant s'affichera aussitôt dans une fenêtre séparée. Les demi-quadrants sont des *numéros à 4 chiffres* suivis d'un suffixe **O** ou **E**. Vous les trouverez en colonne **3** du *Chauvot* papier ou en colonne **IGN Quad** du *Chauvot* informatisé format Excel. Par exemple: **35380** pour le Col du Parpaillon ou **3539E** pour le Faux col de Restefond.

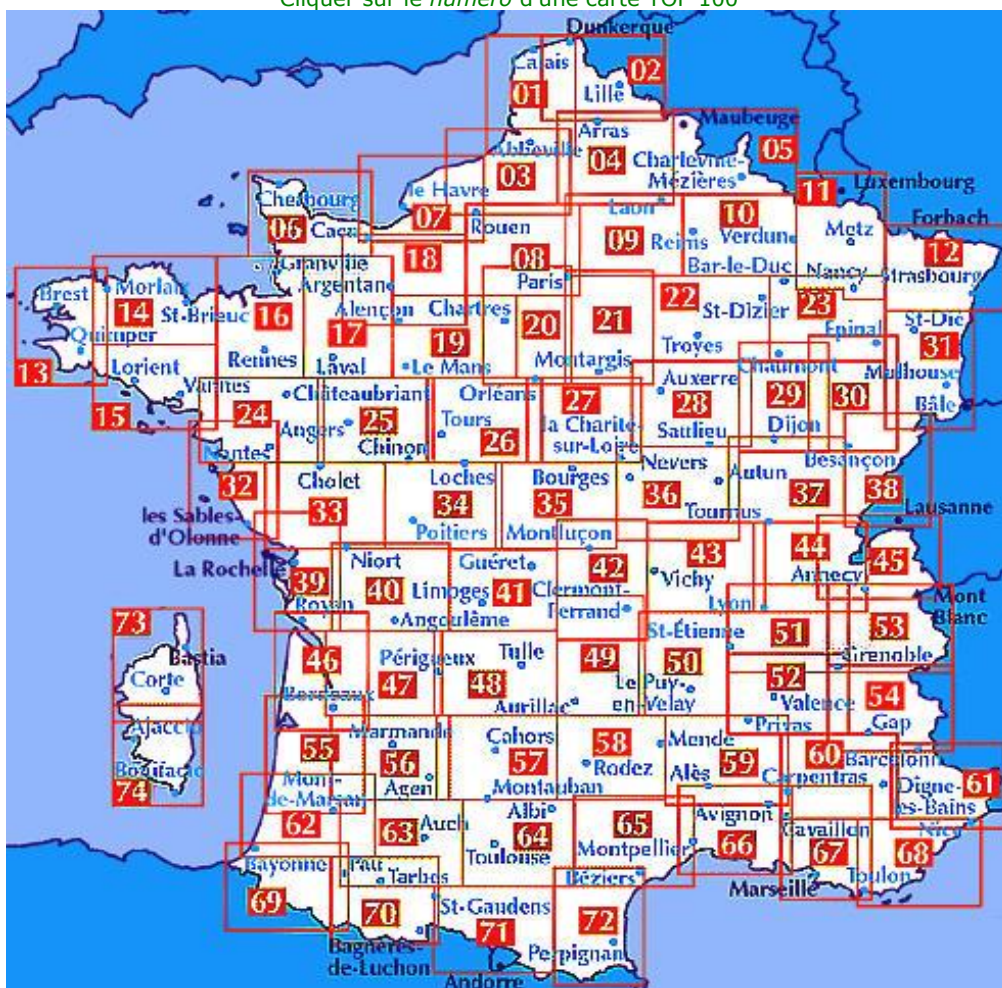
2. Afficher le demi-quadrant de votre choix en cliquant sur son numéro sur le tableau ci-dessous. La carte d'assemblage est toujours disponible pour sélectionner une autre carte TOP 100.

143 cols sur la carte TOP 100 N° 12: *Strasbourg / Forbach*

		3713O	3713E	3813O	3813E
		3714O	3714E	3814O	
3615O	3615E	3715O	3715E		
3616O	3616E	3716O	3716E		

N.B.: Les demi-quadrants correspondant aux cases **grises** ne comportent aucun col.
Un quadrant peut chevaucher plusieurs cartes TOP 100. Consulter les [notes explicatives](#) à ce sujet.

[Cliquez sur le numéro d'une carte TOP 100](#)



Adaptation de la carte d'assemblage des Cartes TOP 100 IGN - carte d'origine © IGN

Pour plus de détails consulter la [légende et les notes explicatives](#).

*Ces calques sont obsolètes, peuvent contenir des cols non-reconnus et/ou omettre des cols reconnus
Certains cols peuvent être mal positionnés ou avoir des codes incorrects*

Carte IGN N° 13

Calques IGN - Édition 2008 (2008/04/01)

Plus de 600 calques IGN sont à votre disposition, chacun couvrant un *demi-quadrant* de carte de promenade IGN "TOP 100" au 1:100 000^{ème} (couverture bleue) comportant au moins un col cité dans le *Chauvot*. Consulter les [notes explicatives](#) pour plus de détails sur l'usage des ces calques IGN.

Pour afficher le demi-quadrant de votre choix, vous avez 2 possibilités:

1. Saisir directement son numéro si vous le connaissez; ce demi-quadrant s'affichera aussitôt dans une fenêtre séparée. Les demi-quadrants sont des *numéros à 4 chiffres* suivis d'un suffixe **O** ou **E**. Vous les trouverez en colonne **3** du *Chauvot* papier ou en colonne **IGN Quad** du *Chauvot* informatisé format Excel. Par exemple: **3538O** pour le Col du Parpaillon ou **3539E** pour le Faux col de Restefond.

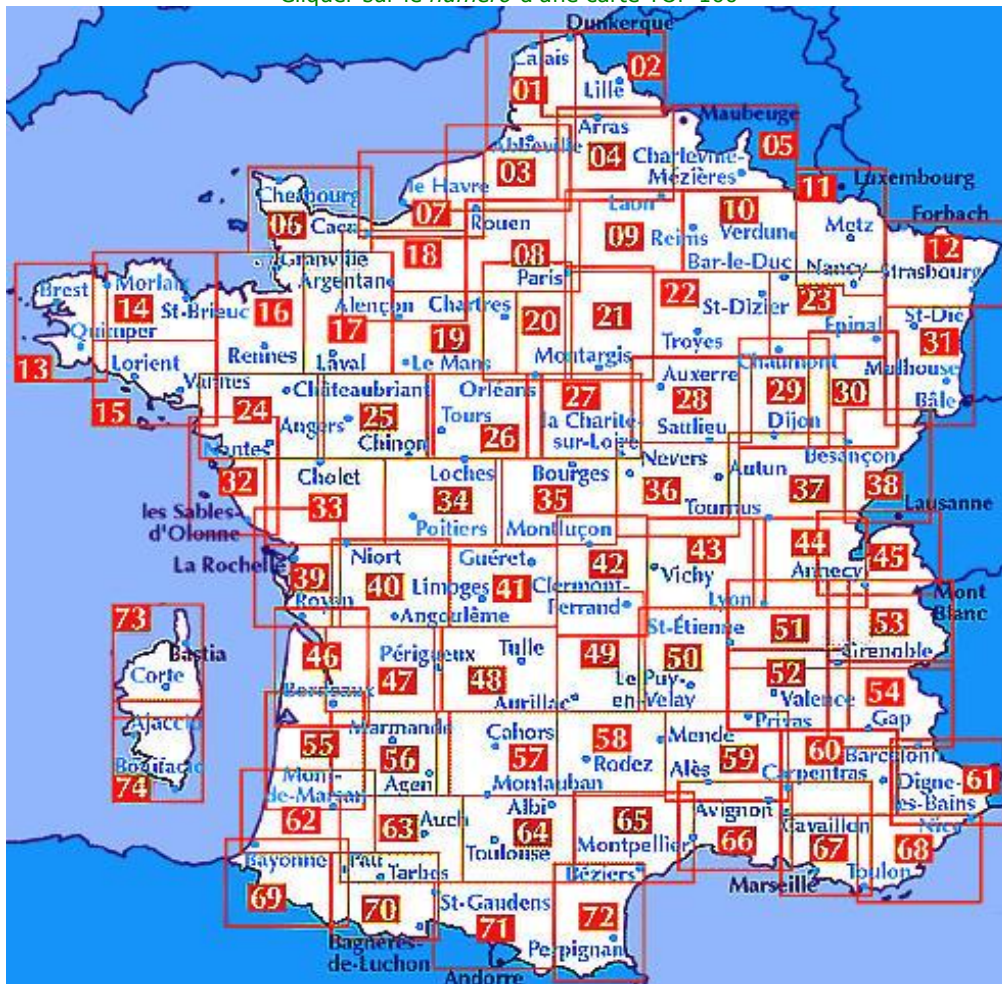
2. Afficher le demi-quadrant de votre choix en cliquant sur son numéro sur le tableau ci-dessous. La carte d'assemblage est toujours disponible pour sélectionner une autre carte TOP 100.

3 cols sur la carte TOP 100 N° 13: Brest / Quimper

		0617O	
0518O			0618E

N.B.: Les demi-quadrants correspondant aux cases **grises** ne comportent aucun col. Un quadrant peut chevaucher plusieurs cartes TOP 100. Consulter les [notes explicatives](#) à ce sujet.

Cliquer sur le numéro d'une carte TOP 100



Adaptation de la carte d'assemblage des Cartes TOP 100 IGN - carte d'origine © IGN

Pour plus de détails consulter la [légende et les notes explicatives](#).

Ces calques sont obsolètes, peuvent contenir des cols non-reconnus et/ou omettre des cols reconnus. Certains cols peuvent être mal positionnés ou avoir des codes incorrects.

Carte IGN N° 14

Calques IGN - Édition 2008 (2008/04/01)

Plus de 600 calques IGN sont à votre disposition, chacun couvrant un *demi-quadrant* de carte de promenade IGN "TOP 100" au 1:100 000^{ème} (couverture bleue) comportant au moins un col cité dans le *Chauvot*. Consulter les [notes explicatives](#) pour plus de détails sur l'usage des ces calques IGN.

Pour afficher le demi-quadrant de votre choix, vous avez 2 possibilités:

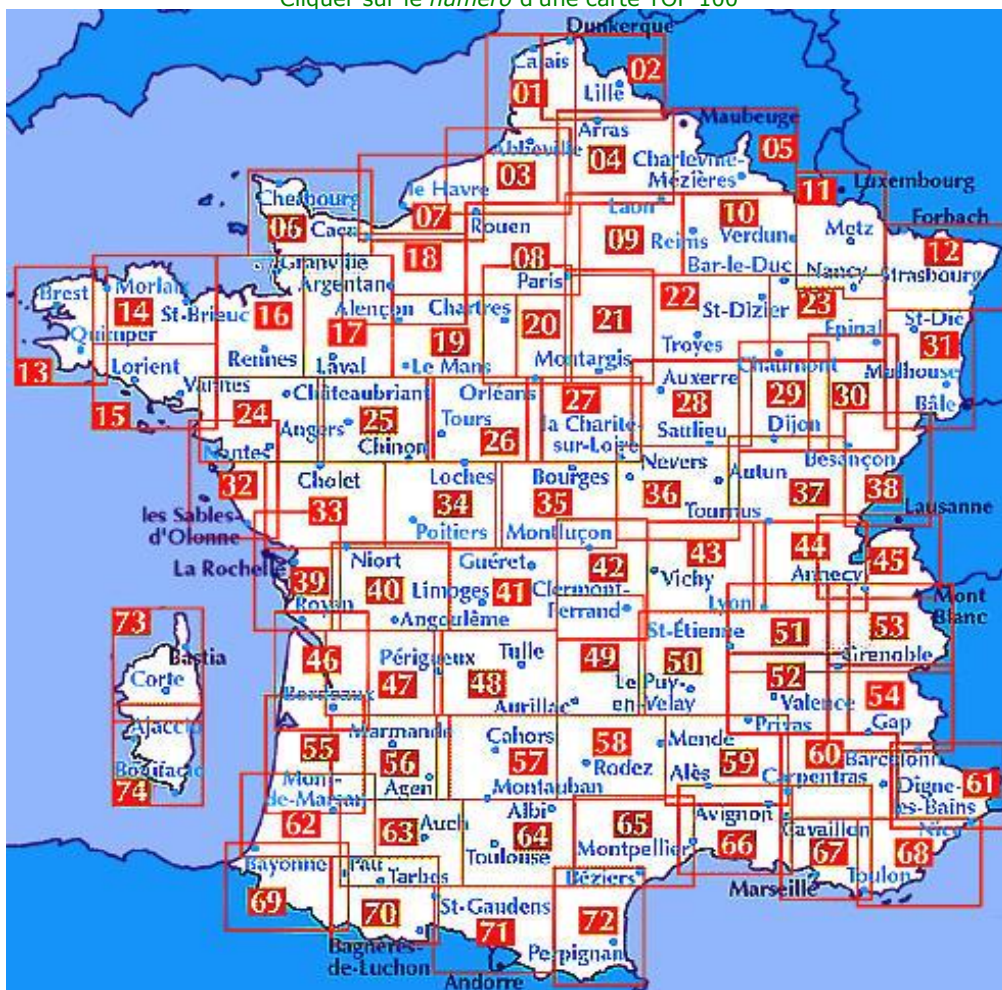
1. Saisir directement son numéro si vous le connaissez; ce demi-quadrant s'affichera aussitôt dans une fenêtre séparée. Les demi-quadrants sont des *numéros à 4 chiffres* suivis d'un suffixe **O** ou **E**. Vous les trouverez en colonne **3** du *Chauvot* papier ou en colonne **IGN Quad** du *Chauvot* informatisé format Excel. Par exemple: **35380** pour le Col du Parpaillon ou **3539E** pour le Faux col de Restefond.

2. Afficher le demi-quadrant de votre choix en cliquant sur son numéro sur le tableau ci-dessous. La carte d'assemblage est toujours disponible pour sélectionner une autre carte TOP 100.

1 col sur la carte TOP 100 N° 14: Saint-Brieuc / Morlaix

N.B.: Les demi-quadrants correspondant aux cases **grises** ne comportent aucun col.
Un quadrant peut chevaucher plusieurs cartes TOP 100. Consulter les [notes explicatives](#) à ce sujet.

Cliquer sur le numéro d'une carte TOP 100



Adaptation de la carte d'assemblage des Cartes TOP 100 IGN - carte d'origine © IGN

Pour plus de détails consulter la [légende et les notes explicatives](#).

*Ces calques sont obsolètes, peuvent contenir des cols non-reconnus et/ou omettre des cols reconnus
Certains cols peuvent être mal positionnés ou avoir des codes incorrects*

Carte IGN N° 17

Calques IGN - Édition 2008 (2008/04/01)

Plus de 600 calques IGN sont à votre disposition, chacun couvrant un *demi-quadrant* de carte de promenade IGN "TOP 100" au 1:100 000^{ème} (couverture bleue) comportant au moins un col cité dans le *Chauvot*. Consulter les [notes explicatives](#) pour plus de détails sur l'usage des ces calques IGN.

Pour afficher le demi-quadrant de votre choix, vous avez 2 possibilités:

1. Saisir directement son numéro si vous le connaissez; ce demi-quadrant s'affichera aussitôt dans une fenêtre séparée. Les demi-quadrants sont des *numéros à 4 chiffres* suivis d'un suffixe **O** ou **E**. Vous les trouverez en colonne **3** du *Chauvot* papier ou en colonne **IGN Quad** du *Chauvot* informatisé format Excel. Par exemple: **35380** pour le Col du Parpaillon ou **3539E** pour le Faux col de Restefond.

2. Afficher le demi-quadrant de votre choix en cliquant sur son numéro sur le tableau ci-dessous. La carte d'assemblage est toujours disponible pour sélectionner une autre carte TOP 100.

1 col sur la carte TOP 100 N° 17: Laval / Argentan

N.B.: Les demi-quadrants correspondant aux cases **grises** ne comportent aucun col.
Un quadrant peut chevaucher plusieurs cartes TOP 100. Consulter les [notes explicatives](#) à ce sujet.

Cliquer sur le numéro d'une carte TOP 100



Adaptation de la carte d'assemblage des Cartes TOP 100 IGN - carte d'origine © IGN

Pour plus de détails consulter la [légende et les notes explicatives](#).

*Ces calques sont obsolètes, peuvent contenir des cols non-reconnus et/ou omettre des cols reconnus
Certains cols peuvent être mal positionnés ou avoir des codes incorrects*

Carte IGN N° 20

Calques IGN - Édition 2008 (2008/04/01)

Plus de 600 calques IGN sont à votre disposition, chacun couvrant un *demi-quadrant* de carte de promenade IGN "TOP 100" au 1:100 000^{ème} (couverture bleue) comportant au moins un col cité dans le *Chauvot*. Consulter les [notes explicatives](#) pour plus de détails sur l'usage des ces calques IGN.

Pour afficher le demi-quadrant de votre choix, vous avez 2 possibilités:

1. Saisir directement son numéro si vous le connaissez; ce demi-quadrant s'affichera aussitôt dans une fenêtre séparée. Les demi-quadrants sont des *numéros à 4 chiffres* suivis d'un suffixe **O** ou **E**. Vous les trouverez en colonne **3** du *Chauvot* papier ou en colonne **IGN Quad** du *Chauvot* informatisé format Excel. Par exemple: **35380** pour le Col du Parpaillon ou **3539E** pour le Faux col de Restefond.

2. Afficher le demi-quadrant de votre choix en cliquant sur son numéro sur le tableau ci-dessous. La carte d'assemblage est toujours disponible pour sélectionner une autre carte TOP 100.

2 cols sur la carte TOP 100 N° 20: Paris / Orléans

	2215E		
		2319O	

N.B.: Les demi-quadrants correspondant aux cases **grises** ne comportent aucun col.
Un quadrant peut chevaucher plusieurs cartes TOP 100. Consulter les [notes explicatives](#) à ce sujet.

[Cliquez sur le numéro d'une carte TOP 100](#)



Adaptation de la carte d'assemblage des Cartes TOP 100 IGN - carte d'origine © IGN

Pour plus de détails consulter la [légende et les notes explicatives](#).

*Ces calques sont obsolètes, peuvent contenir des cols non-reconnus et/ou omettre des cols reconnus
Certains cols peuvent être mal positionnés ou avoir des codes incorrects*

Carte IGN N° 22

Calques IGN - Édition 2008 (2008/04/01)

Plus de 600 calques IGN sont à votre disposition, chacun couvrant un *demi-quadrant* de carte de promenade IGN "TOP 100" au 1:100 000^{ème} (couverture bleue) comportant au moins un col cité dans le *Chauvot*. Consulter les [notes explicatives](#) pour plus de détails sur l'usage des ces calques IGN.

Pour afficher le demi-quadrant de votre choix, vous avez 2 possibilités:

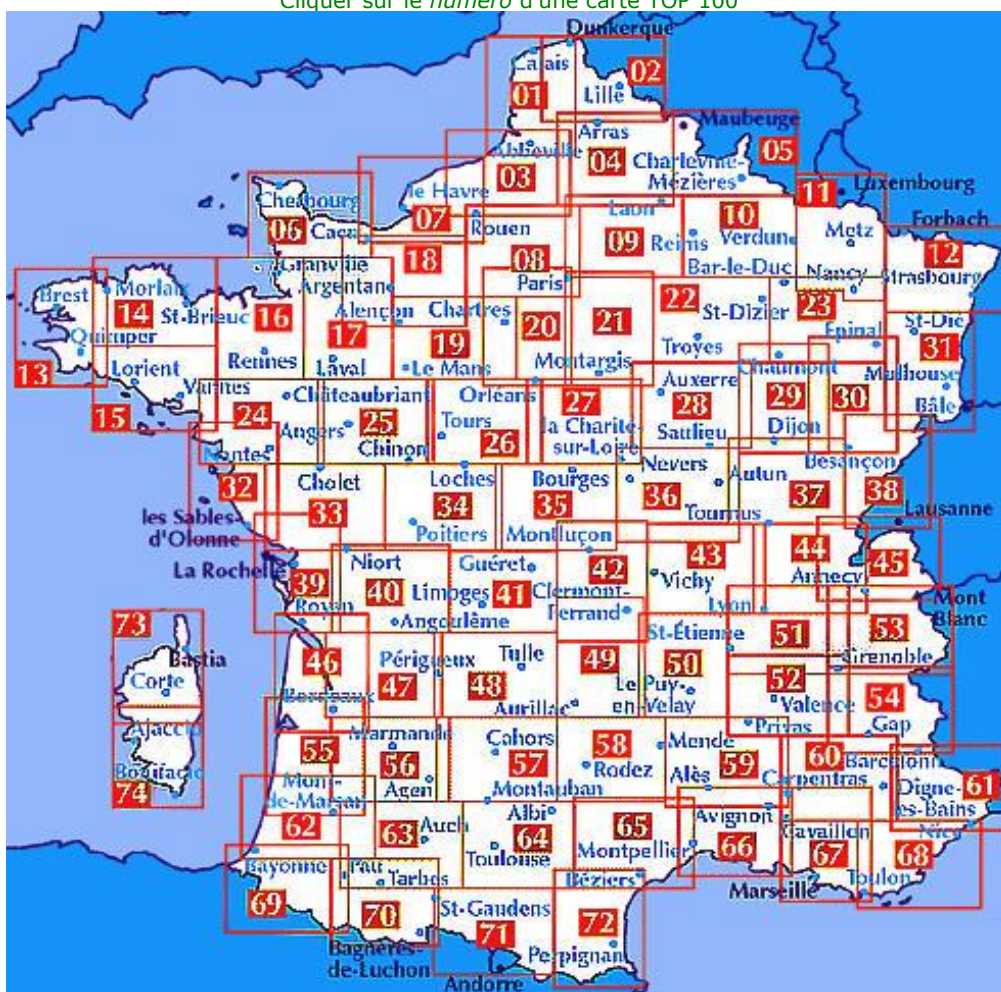
1. Saisir directement son numéro si vous le connaissez; ce demi-quadrant s'affichera aussitôt dans une fenêtre séparée. Les demi-quadrants sont des *numéros à 4 chiffres* suivis d'un suffixe **O** ou **E**. Vous les trouverez en colonne **3** du *Chauvot* papier ou en colonne **IGN Quad** du *Chauvot* informatisé format Excel. Par exemple: **35380** pour le Col du Parpaillon ou **3539E** pour le Faux col de Restefond.

2. Afficher le demi-quadrant de votre choix en cliquant sur son numéro sur le tableau ci-dessous. La carte d'assemblage est toujours disponible pour sélectionner une autre carte TOP 100.

1 col sur la carte TOP 100 N° 22: Troyes / St-Dizier

N.B.: Les demi-quadrants correspondant aux cases **grises** ne comportent aucun col.
Un quadrant peut chevaucher plusieurs cartes TOP 100. Consulter les [notes explicatives](#) à ce sujet.

Cliquer sur le numéro d'une carte TOP 100



Adaptation de la carte d'assemblage des Cartes TOP 100 IGN - carte d'origine © IGN

Pour plus de détails consulter la [légende et les notes explicatives](#).

*Ces calques sont obsolètes, peuvent contenir des cols non-reconnus et/ou omettre des cols reconnus
Certains cols peuvent être mal positionnés ou avoir des codes incorrects*

Carte IGN N° 23

Calques IGN - Édition 2008 (2008/04/01)

Plus de 600 calques IGN sont à votre disposition, chacun couvrant un *demi-quadrant* de carte de promenade IGN "TOP 100" au 1:100 000^{ème} (couverture bleue) comportant au moins un col cité dans le *Chauvot*. Consulter les [notes explicatives](#) pour plus de détails sur l'usage des ces calques IGN.

Pour afficher le demi-quadrant de votre choix, vous avez 2 possibilités:

1. Saisir directement son numéro si vous le connaissez; ce demi-quadrant s'affichera aussitôt dans une fenêtre séparée. Les demi-quadrants sont des *numéros à 4 chiffres* suivis d'un suffixe **O** ou **E**. Vous les trouverez en colonne **3** du *Chauvot* papier ou en colonne **IGN Quad** du *Chauvot* informatisé format Excel. Par exemple: **35380** pour le Col du Parpaillon ou **3539E** pour le Faux col de Restefond.

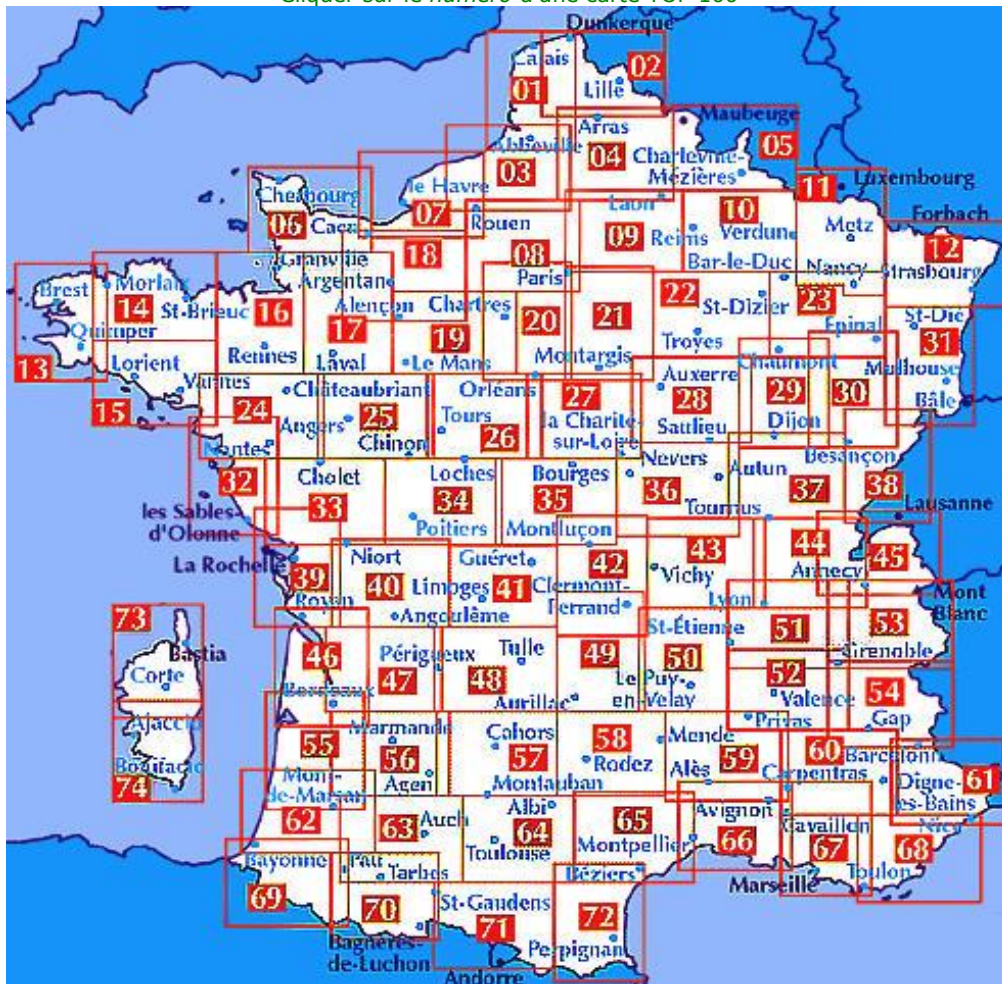
2. Afficher le demi-quadrant de votre choix en cliquant sur son numéro sur le tableau ci-dessous. La carte d'assemblage est toujours disponible pour sélectionner une autre carte TOP 100.

7 cols sur la carte TOP 100 N° 23: Nancy / Bar-le-Duc

3115O						3415O
						3416O
			3217E		3317E	
				3318O	3318E	3418E

N.B.: Les demi-quadrants correspondant aux cases **grises** ne comportent aucun col.
Un quadrant peut chevaucher plusieurs cartes TOP 100. Consulter les [notes explicatives](#) à ce sujet.

[Cliquez sur le numéro d'une carte TOP 100](#)



Adaptation de la carte d'assemblage des Cartes TOP 100 IGN - carte d'origine © IGN

Pour plus de détails consulter la [légende et les notes explicatives](#).

*Ces calques sont obsolètes, peuvent contenir des cols non-reconnus et/ou omettre des cols reconnus
Certains cols peuvent être mal positionnés ou avoir des codes incorrects*

Carte IGN N° 25

Calques IGN - Édition 2008 (2008/04/01)

Plus de 600 calques IGN sont à votre disposition, chacun couvrant un *demi-quadrant* de carte de promenade IGN "TOP 100" au 1:100 000^{ème} (couverture bleue) comportant au moins un col cité dans le *Chauvot*. Consulter les [notes explicatives](#) pour plus de détails sur l'usage des ces calques IGN.

Pour afficher le demi-quadrant de votre choix, vous avez 2 possibilités:

1. Saisir directement son numéro si vous le connaissez; ce demi-quadrant s'affichera aussitôt dans une fenêtre séparée. Les demi-quadrants sont des *numéros à 4 chiffres* suivis d'un suffixe **O** ou **E**. Vous les trouverez en colonne **3** du *Chauvot* papier ou en colonne **IGN Quad** du *Chauvot* informatisé format Excel. Par exemple: **35380** pour le Col du Parpaillon ou **3539E** pour le Faux col de Restefond.

Afficher

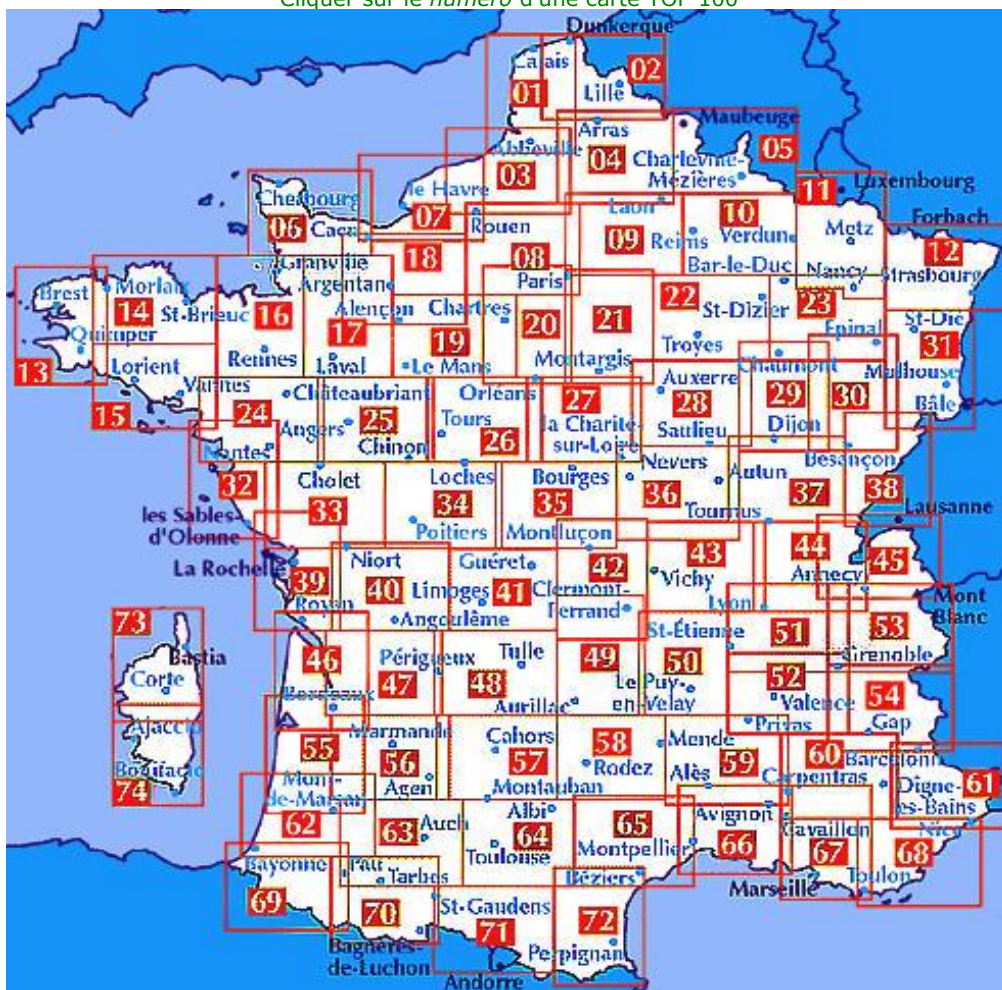
2. Afficher le demi-quadrant de votre choix en cliquant sur son numéro sur le tableau ci-dessous. La carte d'assemblage est toujours disponible pour sélectionner une autre carte TOP 100.

1 col sur la carte TOP 100 N° 25: Angers / Chinon

15230

N.B.: Les demi-quadrants correspondant aux cases **grises** ne comportent aucun col.
Un quadrant peut chevaucher plusieurs cartes TOP 100. Consulter les [notes explicatives](#) à ce sujet.

Cliquer sur le numéro d'une carte TOP 100



Adaptation de la carte d'assemblage des Cartes TOP 100 IGN - carte d'origine © IGN

Pour plus de détails consulter la [légende et les notes explicatives](#).

*Ces calques sont obsolètes, peuvent contenir des cols non-reconnus et/ou omettre des cols reconnus
Certains cols peuvent être mal positionnés ou avoir des codes incorrects*

Carte IGN N° 28

Calques IGN - Édition 2008 (2008/04/01)

Plus de 600 calques IGN sont à votre disposition, chacun couvrant un *demi-quadrant* de carte de promenade IGN "TOP 100" au 1:100 000^{ème} (couverture bleue) comportant au moins un col cité dans le *Chauvot*. Consulter les [notes explicatives](#) pour plus de détails sur l'usage des ces calques IGN.

Pour afficher le demi-quadrant de votre choix, vous avez 2 possibilités:

1. Saisir directement son numéro si vous le connaissez; ce demi-quadrant s'affichera aussitôt dans une fenêtre séparée. Les demi-quadrants sont des *numéros à 4 chiffres* suivis d'un suffixe **O** ou **E**. Vous les trouverez en colonne **3** du *Chauvot* papier ou en colonne **IGN Quad** du *Chauvot* informatisé format Excel. Par exemple: **35380** pour le Col du Parpaillon ou **3539E** pour le Faux col de Restefond.

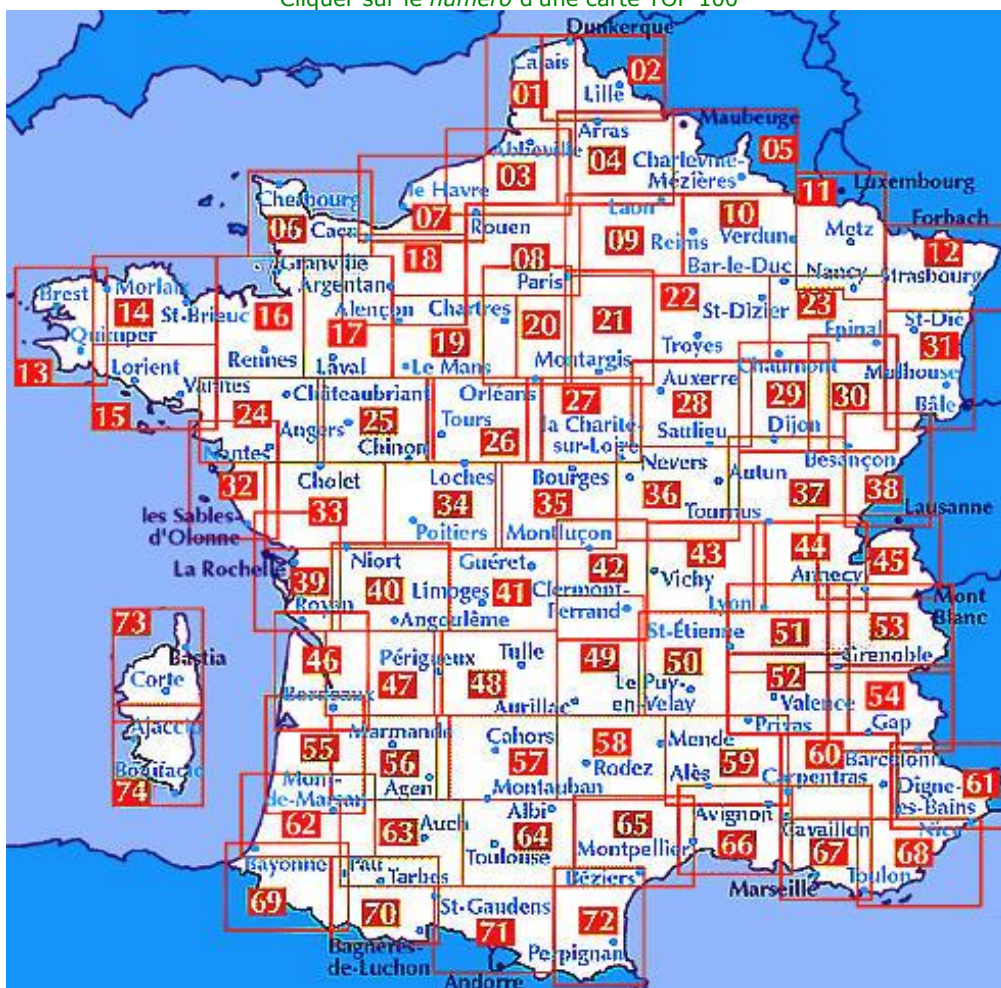
2. Afficher le demi-quadrant de votre choix en cliquant sur son numéro sur le tableau ci-dessous. La carte d'assemblage est toujours disponible pour sélectionner une autre carte TOP 100.

3 cols sur la carte TOP 100 N° 28: Auxerre / Saulieu

27200			
			2821E
27230			

N.B.: Les demi-quadrants correspondant aux cases **grises** ne comportent aucun col.
Un quadrant peut chevaucher plusieurs cartes TOP 100. Consulter les [notes explicatives](#) à ce sujet.

[Cliquez sur le numéro d'une carte TOP 100](#)



Adaptation de la carte d'assemblage des Cartes TOP 100 IGN - carte d'origine © IGN

Pour plus de détails consulter la [légende et les notes explicatives](#).

*Ces calques sont obsolètes, peuvent contenir des cols non-reconnus et/ou omettre des cols reconnus
Certains cols peuvent être mal positionnés ou avoir des codes incorrects*

Carte IGN N° 30

Calques IGN - Édition 2008 (2008/04/01)

Plus de 600 calques IGN sont à votre disposition, chacun couvrant un *demi-quadrant* de carte de promenade IGN "TOP 100" au 1:100 000^{ème} (couverture bleue) comportant au moins un col cité dans le *Chauvot*. Consulter les [notes explicatives](#) pour plus de détails sur l'usage des ces calques IGN.

Pour afficher le demi-quadrant de votre choix, vous avez 2 possibilités:

1. Saisir directement son numéro si vous le connaissez; ce demi-quadrant s'affichera aussitôt dans une fenêtre séparée. Les demi-quadrants sont des *numéros à 4 chiffres* suivis d'un suffixe **O** ou **E**. Vous les trouverez en colonne **3** du *Chauvot* papier ou en colonne **IGN Quad** du *Chauvot* informatisé format Excel. Par exemple: **35380** pour le Col du Parpaillon ou **3539E** pour le Faux col de Restefond.

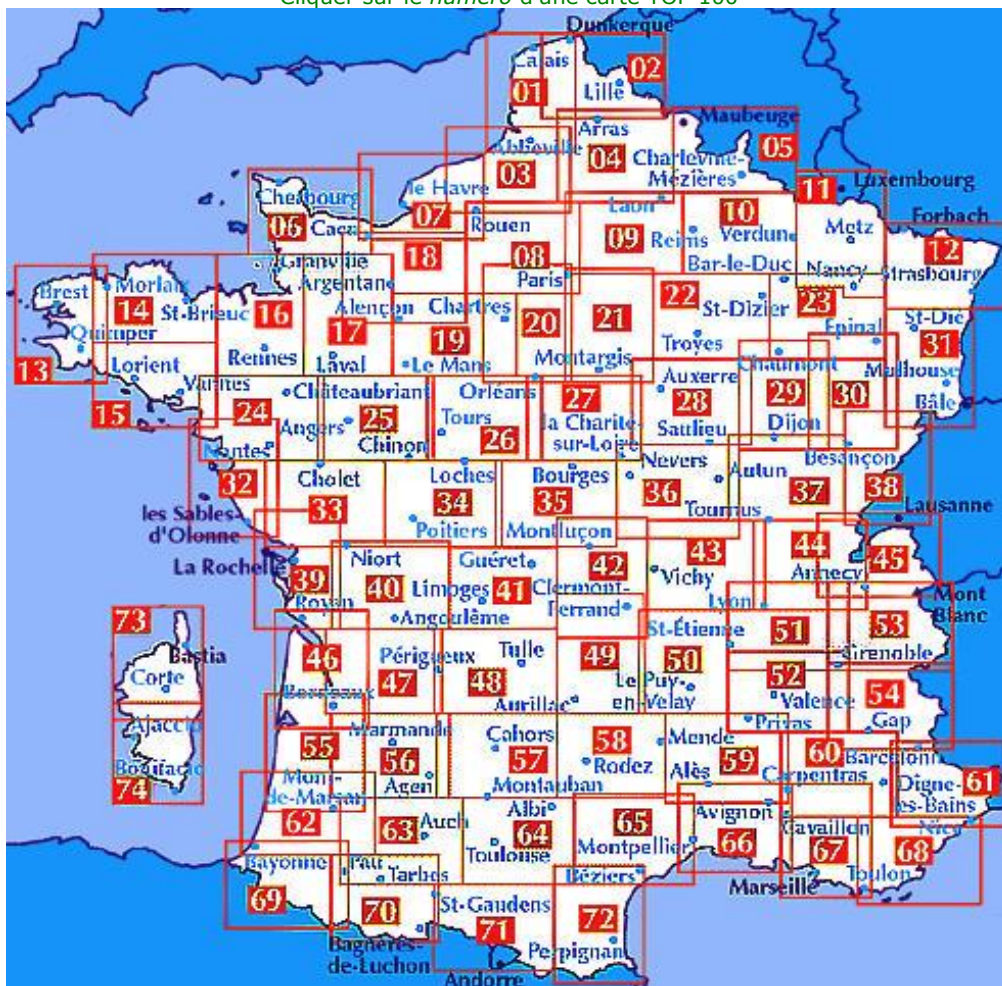
2. Afficher le demi-quadrant de votre choix en cliquant sur son numéro sur le tableau ci-dessous. La carte d'assemblage est toujours disponible pour sélectionner une autre carte TOP 100.

8 cols sur la carte TOP 100 N° 30: Besançon / Epinal

	3418E	3518O	3518E
		3519O	3519E
			3520E
3421O			

N.B.: Les demi-quadrants correspondant aux cases **grises** ne comportent aucun col.
Un quadrant peut chevaucher plusieurs cartes TOP 100. Consulter les [notes explicatives](#) à ce sujet.

[Cliquez sur le numéro d'une carte TOP 100](#)



Pour plus de détails consulter la [légende et les notes explicatives](#).

*Ces calques sont obsolètes, peuvent contenir des cols non-reconnus et/ou omettre des cols reconnus
Certains cols peuvent être mal positionnés ou avoir des codes incorrects*

Carte IGN N° 31

Calques IGN - Édition 2008 (2008/04/01)

Plus de 600 calques IGN sont à votre disposition, chacun couvrant un *demi-quadrant* de carte de promenade IGN "TOP 100" au 1:100 000^{ème} (couverture bleue) comportant au moins un col cité dans le *Chauvot*. Consulter les [notes explicatives](#) pour plus de détails sur l'usage des ces calques IGN.

Pour afficher le demi-quadrant de votre choix, vous avez 2 possibilités:

1. Saisir directement son numéro si vous le connaissez; ce demi-quadrant s'affichera aussitôt dans une fenêtre séparée. Les demi-quadrants sont des *numéros à 4 chiffres* suivis d'un suffixe **O** ou **E**. Vous les trouverez en colonne **3** du *Chauvot* papier ou en colonne **IGN Quad** du *Chauvot* informatisé format Excel. Par exemple: **35380** pour le Col du Parpaillon ou **3539E** pour le Faux col de Restefond.

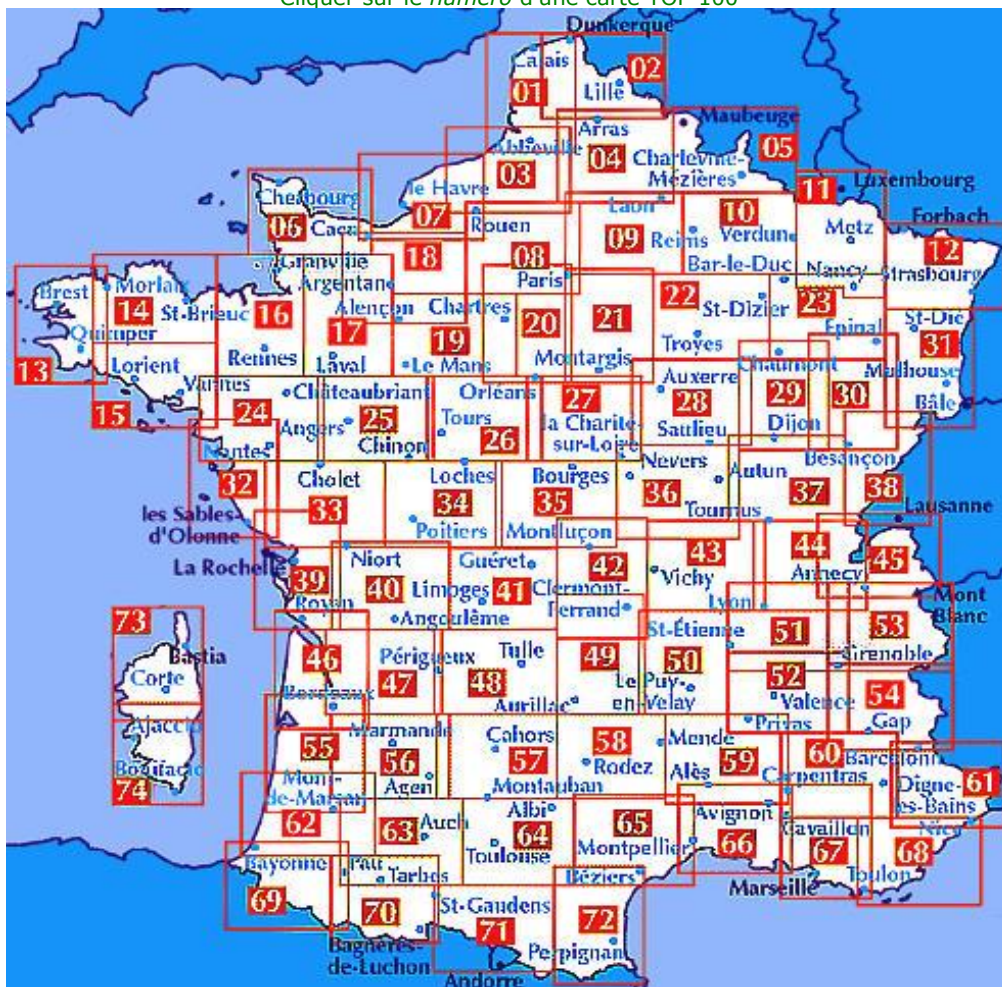
2. Afficher le demi-quadrant de votre choix en cliquant sur son numéro sur le tableau ci-dessous. La carte d'assemblage est toujours disponible pour sélectionner une autre carte TOP 100.

265 cols sur la carte TOP 100 N° 31: Saint-Dié / Mulhouse / Bâle

		3616O	3616E	3716O	3716E
	3517E	3617O	3617E	3717O	3717E
3518O	3518E	3618O	3618E	3718O	
3519O	3519E	3619O	3619E	3719O	
	3520E	3620O	3620E		
3522O	3522E			3722O	3722E

N.B.: Les demi-quadrants correspondant aux cases **grises** ne comportent aucun col.
Un quadrant peut chevaucher plusieurs cartes TOP 100. Consulter les [notes explicatives](#) à ce sujet.

Cliquer sur le *numéro* d'une carte TOP 100



Adaptation de la carte d'assemblage des Cartes TOP 100 IGN - carte d'origine © IGN

Pour plus de détails consulter la [légende](#) et les [notes explicatives](#).

*Ces calques sont obsolètes, peuvent contenir des cols non-reconnus et/ou omettre des cols reconnus
Certains cols peuvent être mal positionnés ou avoir des codes incorrects*

Carte IGN N° 34

Calques IGN - Édition 2008 (2008/04/01)

Plus de 600 calques IGN sont à votre disposition, chacun couvrant un *demi-quadrant* de carte de promenade IGN "TOP 100" au 1:100 000^{ème} (couverture bleue) comportant au moins un col cité dans le *Chauvot*. Consulter les [notes explicatives](#) pour plus de détails sur l'usage des ces calques IGN.

Pour afficher le demi-quadrant de votre choix, vous avez 2 possibilités:

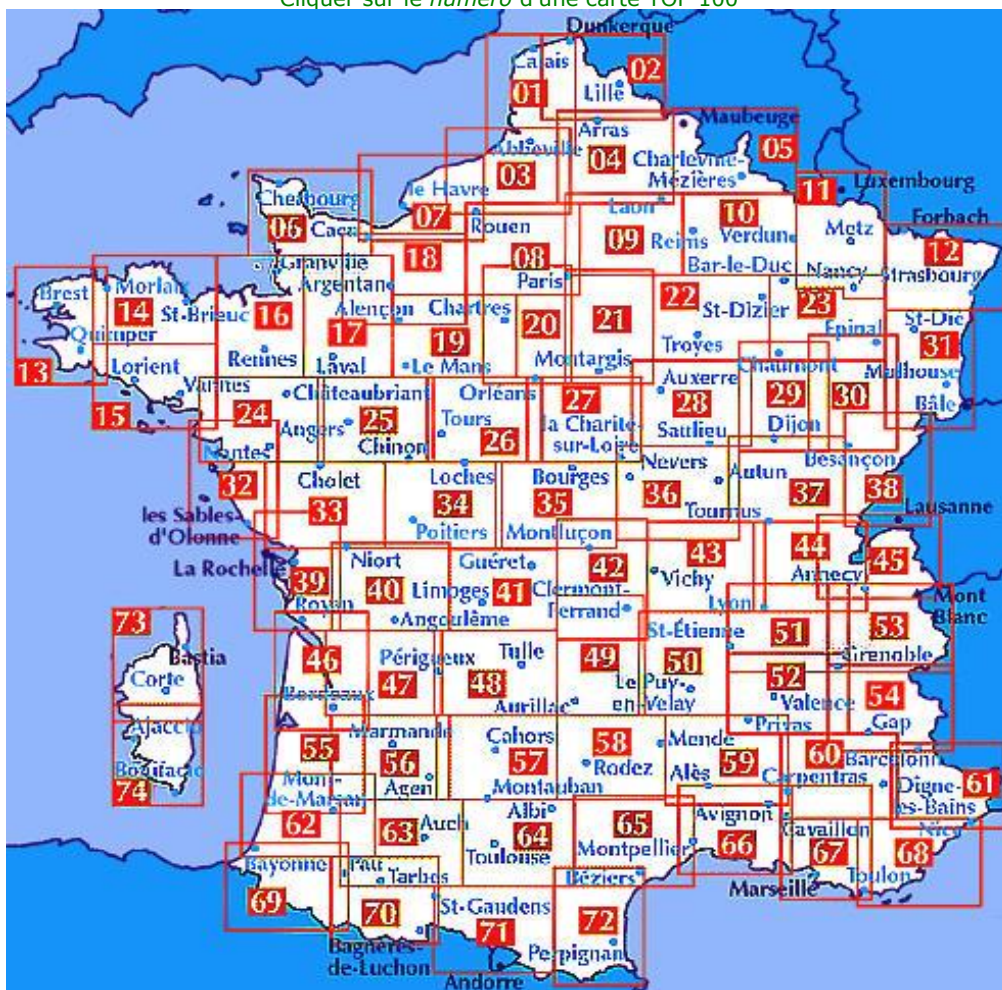
1. Saisir directement son numéro si vous le connaissez; ce demi-quadrant s'affichera aussitôt dans une fenêtre séparée. Les demi-quadrants sont des *numéros à 4 chiffres* suivis d'un suffixe **O** ou **E**. Vous les trouverez en colonne **3** du *Chauvot* papier ou en colonne **IGN Quad** du *Chauvot* informatisé format Excel. Par exemple: **35380** pour le Col du Parpaillon ou **3539E** pour le Faux col de Restefond.

2. Afficher le demi-quadrant de votre choix en cliquant sur son numéro sur le tableau ci-dessous. La carte d'assemblage est toujours disponible pour sélectionner une autre carte TOP 100.

1 col sur la carte TOP 100 N° 34: Poitiers / Loches

N.B.: Les demi-quadrants correspondant aux cases **grises** ne comportent aucun col.
Un quadrant peut chevaucher plusieurs cartes TOP 100. Consulter les [notes explicatives](#) à ce sujet.

Cliquer sur le numéro d'une carte TOP 100



Adaptation de la carte d'assemblage des Cartes TOP 100 IGN - carte d'origine © IGN

Pour plus de détails consulter la [légende et les notes explicatives](#).

*Ces calques sont obsolètes, peuvent contenir des cols non-reconnus et/ou omettre des cols reconnus
Certains cols peuvent être mal positionnés ou avoir des codes incorrects*

Carte IGN N° 35

Calques IGN - Édition 2008 (2008/04/01)

Plus de 600 calques IGN sont à votre disposition, chacun couvrant un *demi-quadrant* de carte de promenade IGN "TOP 100" au 1:100 000^{ème} (couverture bleue) comportant au moins un col cité dans le *Chauvot*. Consulter les [notes explicatives](#) pour plus de détails sur l'usage des ces calques IGN.

Pour afficher le demi-quadrant de votre choix, vous avez 2 possibilités:

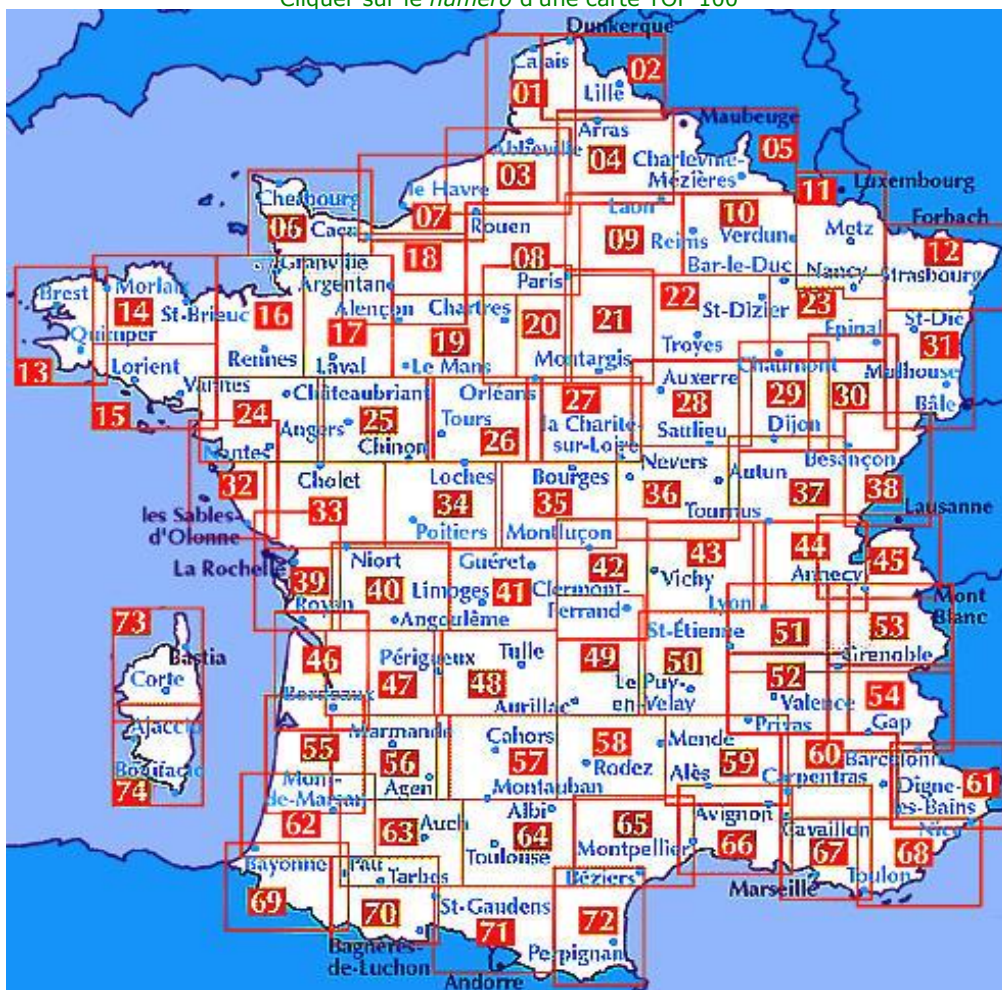
1. Saisir directement son numéro si vous le connaissez; ce demi-quadrant s'affichera aussitôt dans une fenêtre séparée. Les demi-quadrants sont des *numéros à 4 chiffres* suivis d'un suffixe **O** ou **E**. Vous les trouverez en colonne **3** du *Chauvot* papier ou en colonne **IGN Quad** du *Chauvot* informatisé format Excel. Par exemple: **35380** pour le Col du Parpaillon ou **3539E** pour le Faux col de Restefond.

2. Afficher le demi-quadrant de votre choix en cliquant sur son numéro sur le tableau ci-dessous. La carte d'assemblage est toujours disponible pour sélectionner une autre carte TOP 100.

1 col sur la carte TOP 100 N° 35: Bourges / Montluçon

N.B.: Les demi-quadrants correspondant aux cases **grises** ne comportent aucun col.
Un quadrant peut chevaucher plusieurs cartes TOP 100. Consulter les [notes explicatives](#) à ce sujet.

Cliquer sur le numéro d'une carte TOP 100



Adaptation de la carte d'assemblage des Cartes TOP 100 IGN - carte d'origine © IGN

Pour plus de détails consulter la [légende et les notes explicatives](#).

*Ces calques sont obsolètes, peuvent contenir des cols non-reconnus et/ou omettre des cols reconnus
Certains cols peuvent être mal positionnés ou avoir des codes incorrects*

Carte IGN N° 36

Calques IGN - Édition 2008 (2008/04/01)

Plus de 600 calques IGN sont à votre disposition, chacun couvrant un *demi-quadrant* de carte de promenade IGN "TOP 100" au 1:100 000^{ème} (couverture bleue) comportant au moins un col cité dans le *Chauvot*. Consulter les [notes explicatives](#) pour plus de détails sur l'usage des ces calques IGN.

Pour afficher le demi-quadrant de votre choix, vous avez 2 possibilités:

1. Saisir directement son numéro si vous le connaissez; ce demi-quadrant s'affichera aussitôt dans une fenêtre séparée. Les demi-quadrants sont des *numéros à 4 chiffres* suivis d'un suffixe **O** ou **E**. Vous les trouverez en colonne **3** du *Chauvot* papier ou en colonne **IGN Quad** du *Chauvot* informatisé format Excel. Par exemple: **35380** pour le Col du Parpaillon ou **3539E** pour le Faux col de Restefond.

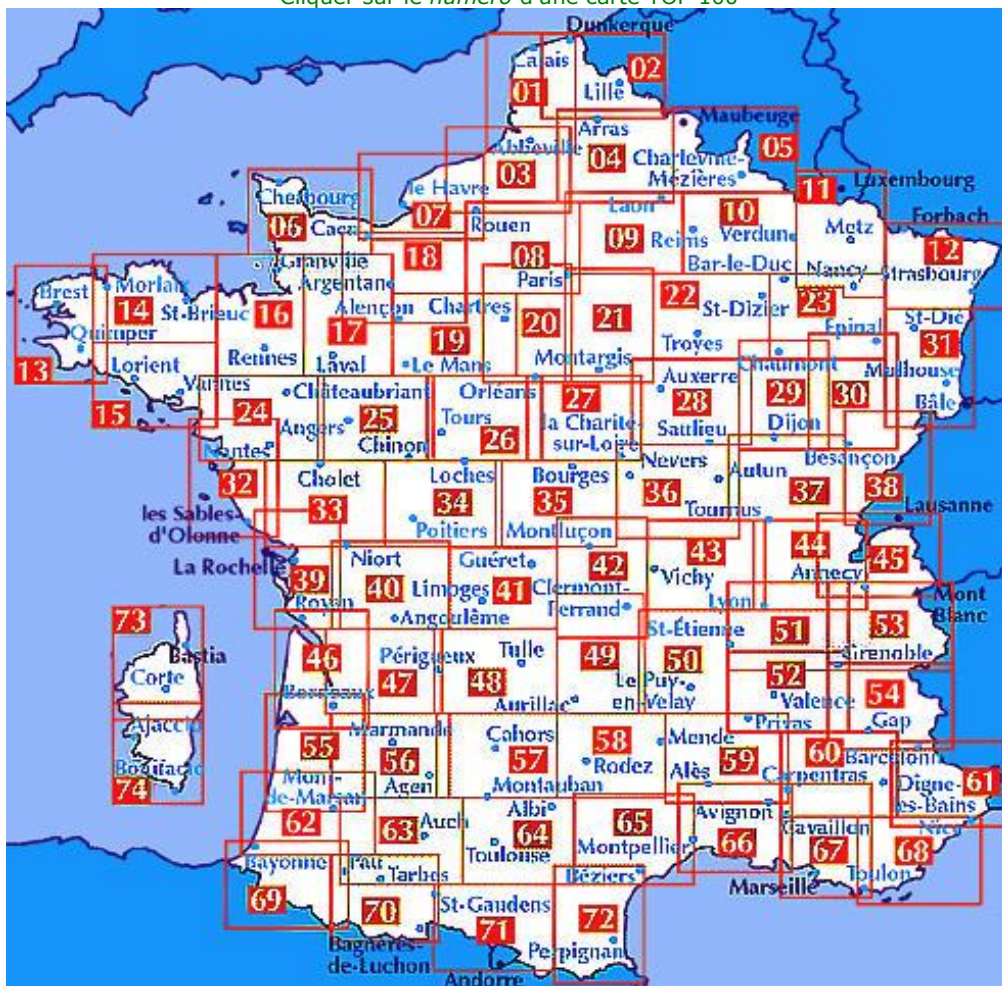
2. Afficher le demi-quadrant de votre choix en cliquant sur son numéro sur le tableau ci-dessous. La carte d'assemblage est toujours disponible pour sélectionner une autre carte TOP 100.

2 cols sur la carte TOP 100 N° 36: Nevers / Autun

28240	
28250	

N.B.: Les demi-quadrants correspondant aux cases **grises** ne comportent aucun col. Un quadrant peut chevaucher plusieurs cartes TOP 100. Consulter les [notes explicatives](#) à ce sujet.

Cliquer sur le *numéro* d'une carte TOP 100



Adaptation de la carte d'assemblage des Cartes TOP 100 IGN - carte d'origine © IGN

Pour plus de détails consulter la [légende et les notes explicatives](#).

*Ces calques sont obsolètes, peuvent contenir des cols non-reconnus et/ou omettre des cols reconnus
Certains cols peuvent être mal positionnés ou avoir des codes incorrects*

Carte IGN N° 37

Calques IGN - Édition 2008 (2008/04/01)

Plus de 600 calques IGN sont à votre disposition, chacun couvrant un *demi-quadrant* de carte de promenade IGN "TOP 100" au 1:100 000^{ème} (couverture bleue) comportant au moins un col cité dans le *Chauvot*. Consulter les [notes explicatives](#) pour plus de détails sur l'usage des ces calques IGN.

Pour afficher le demi-quadrant de votre choix, vous avez 2 possibilités:

1. Saisir directement son numéro si vous le connaissez; ce demi-quadrant s'affichera aussitôt dans une fenêtre séparée. Les demi-quadrants sont des *numéros à 4 chiffres* suivis d'un suffixe **O** ou **E**. Vous les trouverez en colonne **3** du *Chauvot* papier ou en colonne **IGN Quad** du *Chauvot* informatisé format Excel. Par exemple: **35380** pour le Col du Parpaillon ou **3539E** pour le Faux col de Restefond.

2. Afficher le demi-quadrant de votre choix en cliquant sur son numéro sur le tableau ci-dessous. La carte d'assemblage est toujours disponible pour sélectionner une autre carte TOP 100.

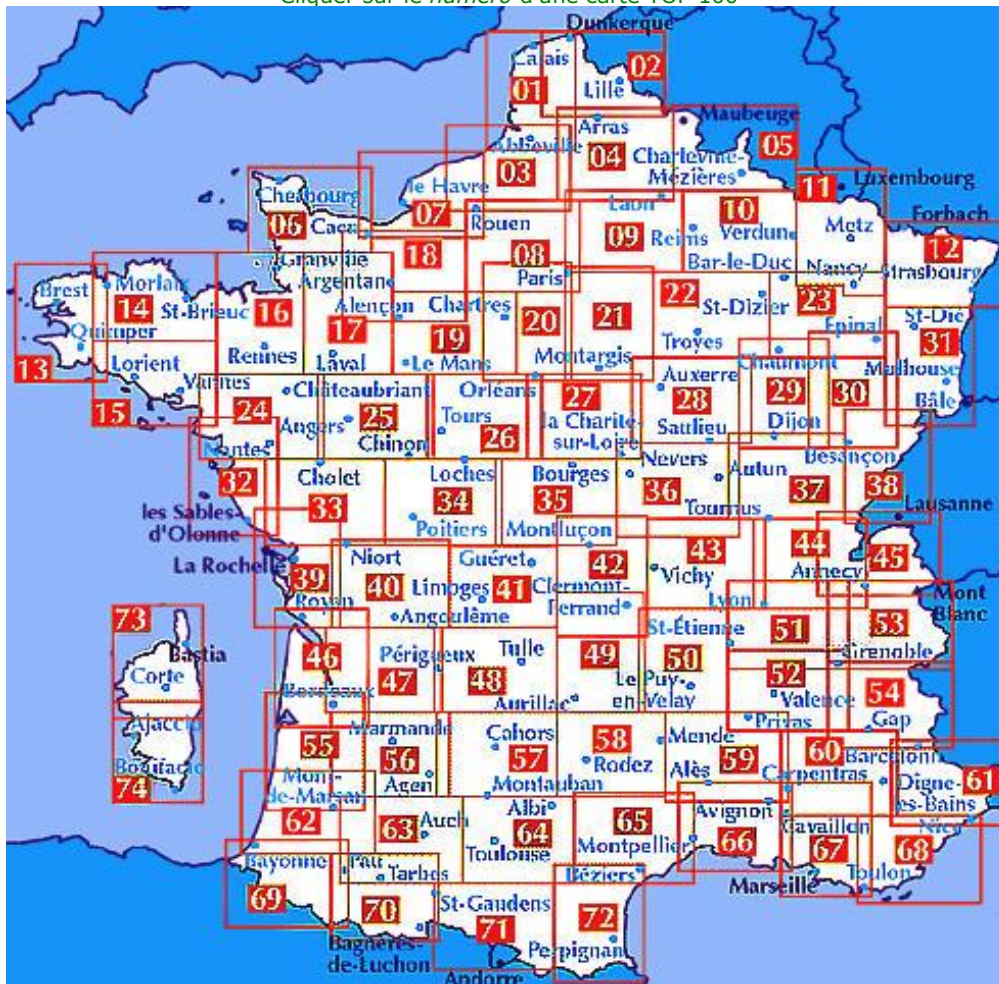
16 cols sur la carte TOP 100 N° 37: Dijon / Tournus

			3023E						
		3024O							
		3025O						3325E	
	2926E					3226E	3326O	3326E	
		3027O	3027E				3327O	3327E	

N.B.: Les demi-quadrants correspondant aux cases **grises** ne comportent aucun col.

Un quadrant peut chevaucher plusieurs cartes TOP 100. Consulter les [notes explicatives](#) à ce sujet.

[Cliquez sur le numéro d'une carte TOP 100](#)



Adaptation de la carte d'assemblage des Cartes TOP 100 IGN - carte d'origine © IGN

Pour plus de détails consulter la [légende et les notes explicatives](#).

*Ces calques sont obsolètes, peuvent contenir des cols non-reconnus et/ou omettre des cols reconnus
Certains cols peuvent être mal positionnés ou avoir des codes incorrects*

Carte IGN N° 38

Calques IGN - Édition 2008 (2008/04/01)

Plus de 600 calques IGN sont à votre disposition, chacun couvrant un *demi-quadrant* de carte de promenade IGN "TOP 100" au 1:100 000^{ème} (couverture bleue) comportant au moins un col cité dans le *Chauvot*. Consulter les [notes explicatives](#) pour plus de détails sur l'usage des ces calques IGN.

Pour afficher le demi-quadrant de votre choix, vous avez 2 possibilités:

1. Saisir directement son numéro si vous le connaissez; ce demi-quadrant s'affichera aussitôt dans une fenêtre séparée. Les demi-quadrants sont des *numéros à 4 chiffres* suivis d'un suffixe **O** ou **E**. Vous les trouverez en colonne **3** du *Chauvot* papier ou en colonne **IGN Quad** du *Chauvot* informatisé format Excel. Par exemple: **3538O** pour le Col du Parpaillon ou **3539E** pour le Faux col de Restefond.

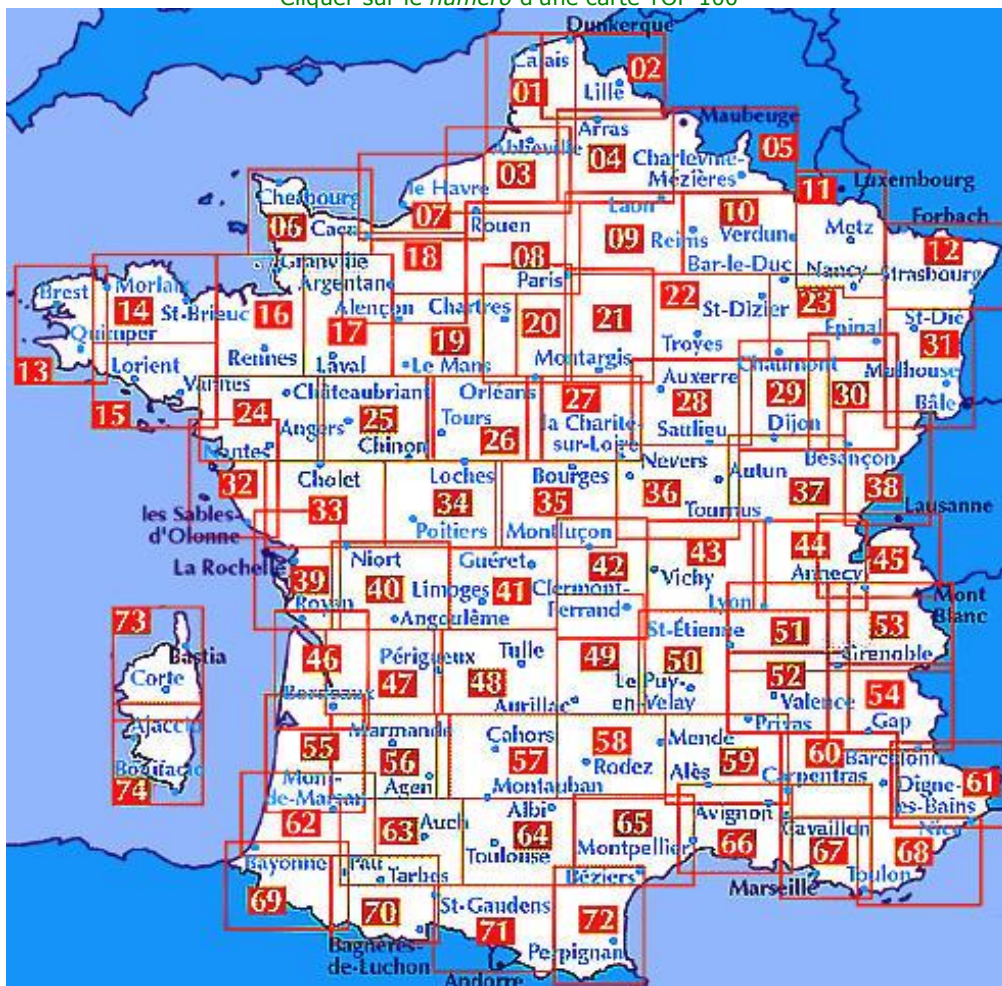
2. Afficher le demi-quadrant de votre choix en cliquant sur son numéro sur le tableau ci-dessous. La carte d'assemblage est toujours disponible pour sélectionner une autre carte TOP 100.

16 cols sur la carte TOP 100 N° 38: Besançon / Lausanne

				3522O	3522E		
						3623O	
				3524O	3524E		
	3325E	3425O	3425E	3525O			
3326O	3326E	3426O	3426E				

N.B.: Les demi-quadrants correspondant aux cases **grises** ne comportent aucun col.
Un quadrant peut chevaucher plusieurs cartes TOP 100. Consulter les [notes explicatives](#) à ce sujet.

[Cliquez sur le numéro d'une carte TOP 100](#)



Adaptation de la carte d'assemblage des Cartes TOP 100 IGN - carte d'origine © IGN

Pour plus de détails consulter la [légende et les notes explicatives](#).

*Ces calques sont obsolètes, peuvent contenir des cols non-reconnus et/ou omettre des cols reconnus
Certains cols peuvent être mal positionnés ou avoir des codes incorrects*

Carte IGN N° 40

Calques IGN - Édition 2008 (2008/04/01)

Plus de 600 calques IGN sont à votre disposition, chacun couvrant un *demi-quadrant* de carte de promenade IGN "TOP 100" au 1:100 000^{ème} (couverture bleue) comportant au moins un col cité dans le *Chauvot*. Consulter les [notes explicatives](#) pour plus de détails sur l'usage des ces calques IGN.

Pour afficher le demi-quadrant de votre choix, vous avez 2 possibilités:

1. Saisir directement son numéro si vous le connaissez; ce demi-quadrant s'affichera aussitôt dans une fenêtre séparée. Les demi-quadrants sont des *numéros à 4 chiffres* suivis d'un suffixe **O** ou **E**. Vous les trouverez en colonne **3** du *Chauvot* papier ou en colonne **IGN Quad** du *Chauvot* informatisé format Excel. Par exemple: **35380** pour le Col du Parpaillon ou **3539E** pour le Faux col de Restefond.

<input type="text"/>	Afficher
----------------------	----------

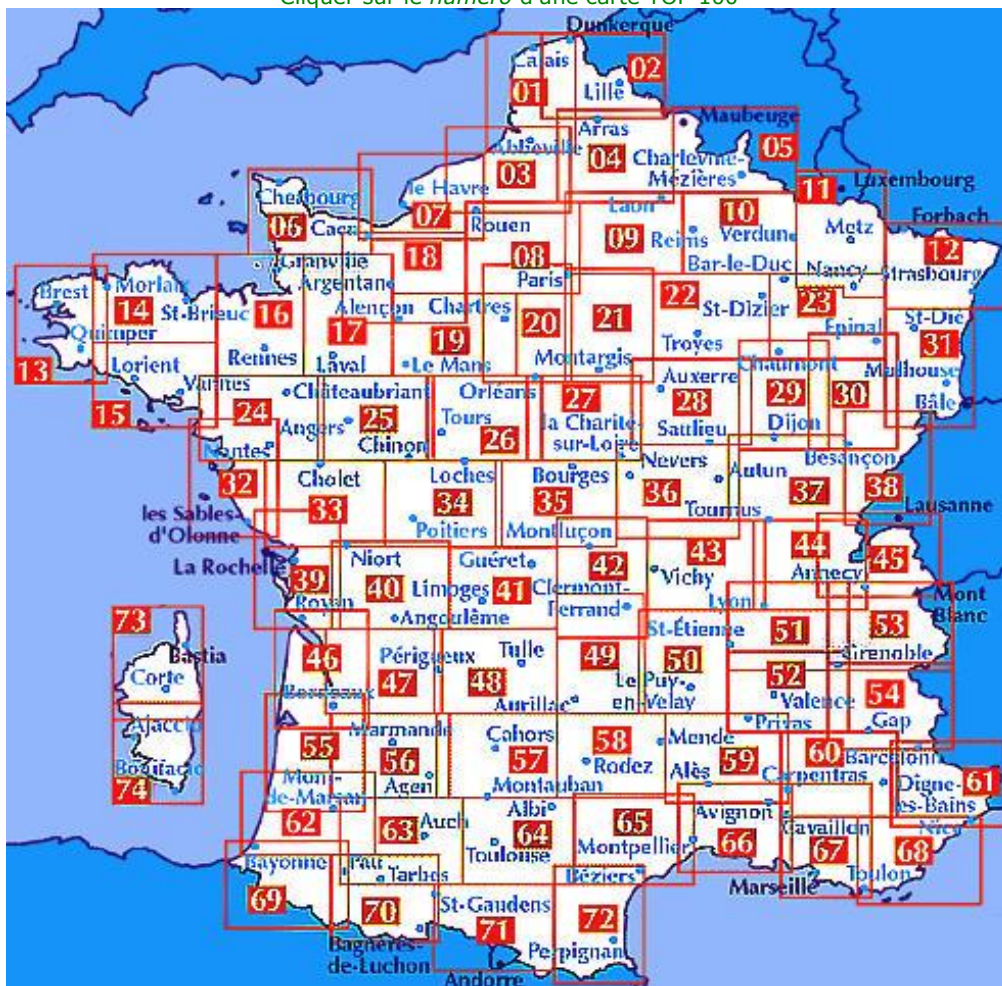
2. Afficher le demi-quadrant de votre choix en cliquant sur son numéro sur le tableau ci-dessous. La carte d'assemblage est toujours disponible pour sélectionner une autre carte TOP 100.

2 cols sur la carte TOP 100 N° 40: Niort / Angoulême

		19290	
18320			

N.B.: Les demi-quadrants correspondant aux cases **grises** ne comportent aucun col. Un quadrant peut chevaucher plusieurs cartes TOP 100. Consulter les [notes explicatives](#) à ce sujet.

Cliquer sur le numéro d'une carte TOP 100



Adaptation de la carte d'assemblage des Cartes TOP 100 IGN - carte d'origine © IGN

Pour plus de détails consulter la [légende et les notes explicatives](#).

Ces calques sont obsolètes, peuvent contenir des cols non-reconnus et/ou omettre des cols reconnus. Certains cols peuvent être mal positionnés ou avoir des codes incorrects.

Carte IGN N° 41

Calques IGN - Édition 2008 (2008/04/01)

Plus de 600 calques IGN sont à votre disposition, chacun couvrant un *demi-quadrant* de carte de promenade IGN "TOP 100" au 1:100 000^{ème} (couverture bleue) comportant au moins un col cité dans le *Chauvot*. Consulter les [notes explicatives](#) pour plus de détails sur l'usage des ces calques IGN.

Pour afficher le demi-quadrant de votre choix, vous avez 2 possibilités:

1. Saisir directement son numéro si vous le connaissez; ce demi-quadrant s'affichera aussitôt dans une fenêtre séparée. Les demi-quadrants sont des *numéros à 4 chiffres* suivis d'un suffixe **O** ou **E**. Vous les trouverez en colonne **3** du *Chauvot* papier ou en colonne **IGN Quad** du *Chauvot* informatisé format Excel. Par exemple: **35380** pour le Col du Parpaillon ou **3539E** pour le Faux col de Restefond.

2. Afficher le demi-quadrant de votre choix en cliquant sur son numéro sur le tableau ci-dessous. La carte d'assemblage est toujours disponible pour sélectionner une autre carte TOP 100.

6 cols sur la carte TOP 100 N° 41: Limoges / Guéret

				22290	
	2030E	21300			
		21320			2232E

N.B.: Les demi-quadrants correspondant aux cases **grises** ne comportent aucun col.
Un quadrant peut chevaucher plusieurs cartes TOP 100. Consulter les [notes explicatives](#) à ce sujet.

Cliquer sur le *numéro* d'une carte TOP 100



Adaptation de la carte d'assemblage des Cartes TOP 100 IGN - carte d'origine © IGN

Pour plus de détails consulter la [légende et les notes explicatives](#).

*Ces calques sont obsolètes, peuvent contenir des cols non-reconnus et/ou omettre des cols reconnus
Certains cols peuvent être mal positionnés ou avoir des codes incorrects*

Carte IGN N° 42

Calques IGN - Édition 2008 (2008/04/01)

Plus de 600 calques IGN sont à votre disposition, chacun couvrant un *demi-quadrant* de carte de promenade IGN "TOP 100" au 1:100 000^{ème} (couverture bleue) comportant au moins un col cité dans le *Chauvot*. Consulter les [notes explicatives](#) pour plus de détails sur l'usage des ces calques IGN.

Pour afficher le demi-quadrant de votre choix, vous avez 2 possibilités:

1. Saisir directement son numéro si vous le connaissez; ce demi-quadrant s'affichera aussitôt dans une fenêtre séparée. Les demi-quadrants sont des *numéros à 4 chiffres* suivis d'un suffixe **O** ou **E**. Vous les trouverez en colonne **3** du *Chauvot* papier ou en colonne **IGN Quad** du *Chauvot* informatisé format Excel. Par exemple: **35380** pour le Col du Parpaillon ou **3539E** pour le Faux col de Restefond.

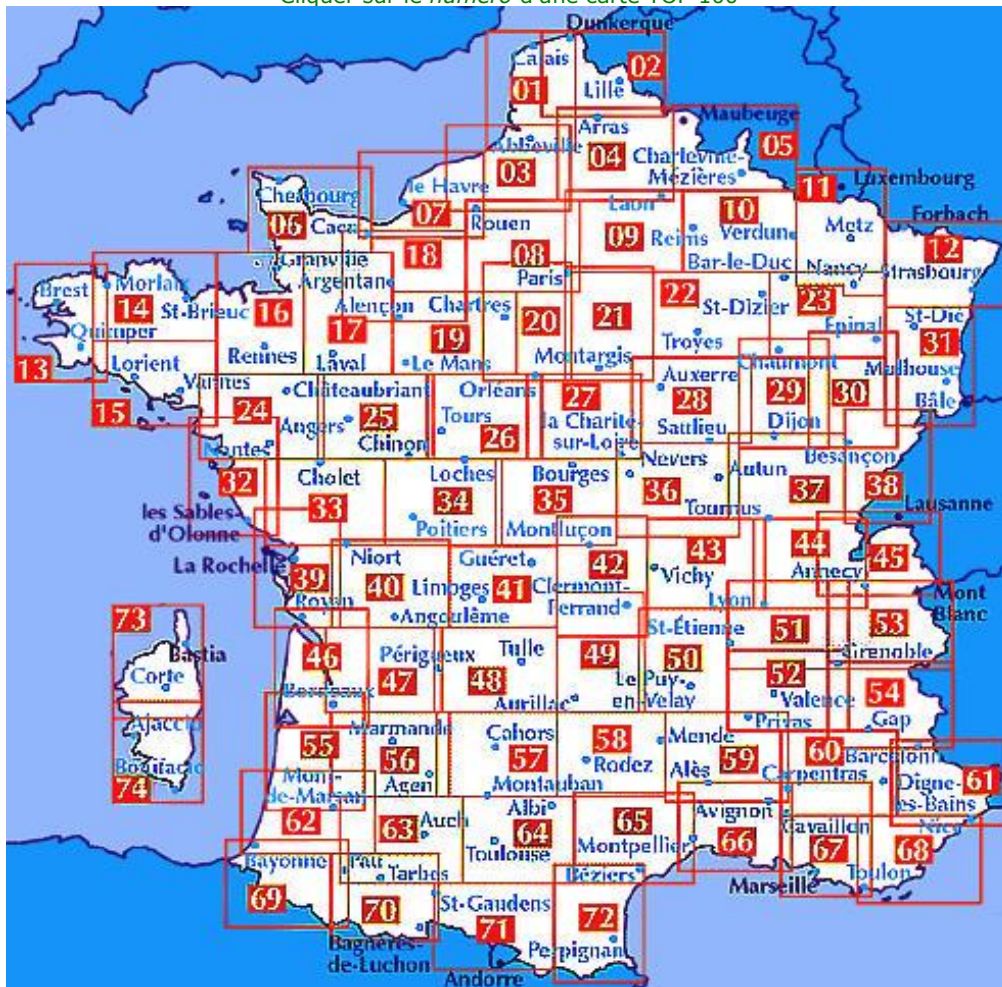
2. Afficher le demi-quadrant de votre choix en cliquant sur son numéro sur le tableau ci-dessous. La carte d'assemblage est toujours disponible pour sélectionner une autre carte TOP 100.

10 cols sur la carte TOP 100 N° 42: Clermont-Ferrand / Montluçon

			2529E		
	2431E	2531O	2531E	2631O	

N.B.: Les demi-quadrants correspondant aux cases **grises** ne comportent aucun col. Un quadrant peut chevaucher plusieurs cartes TOP 100. Consulter les [notes explicatives](#) à ce sujet.

Cliquer sur le *numéro* d'une carte TOP 100



Adaptation de la carte d'assemblage des Cartes TOP 100 IGN - carte d'origine © IGN

Pour plus de détails consulter la [légende et les notes explicatives](#).

*Ces calques sont obsolètes, peuvent contenir des cols non-reconnus et/ou omettre des cols reconnus
Certains cols peuvent être mal positionnés ou avoir des codes incorrects*

Carte IGN N° 43

Calques IGN - Édition 2008 (2008/04/01)

Plus de 600 calques IGN sont à votre disposition, chacun couvrant un *demi-quadrant* de carte de promenade IGN "TOP 100" au 1:100 000^{ème} (couverture bleue) comportant au moins un col cité dans le *Chauvot*. Consulter les [notes explicatives](#) pour plus de détails sur l'usage des ces calques IGN.

Pour afficher le demi-quadrant de votre choix, vous avez 2 possibilités:

1. Saisir directement son numéro si vous le connaissez; ce demi-quadrant s'affichera aussitôt dans une fenêtre séparée. Les demi-quadrants sont des *numéros à 4 chiffres* suivis d'un suffixe **O** ou **E**. Vous les trouverez en colonne **3** du *Chauvot* papier ou en colonne **IGN Quad** du *Chauvot* informatisé format Excel. Par exemple: **35380** pour le Col du Parpaillon ou **3539E** pour le Faux col de Restefond.

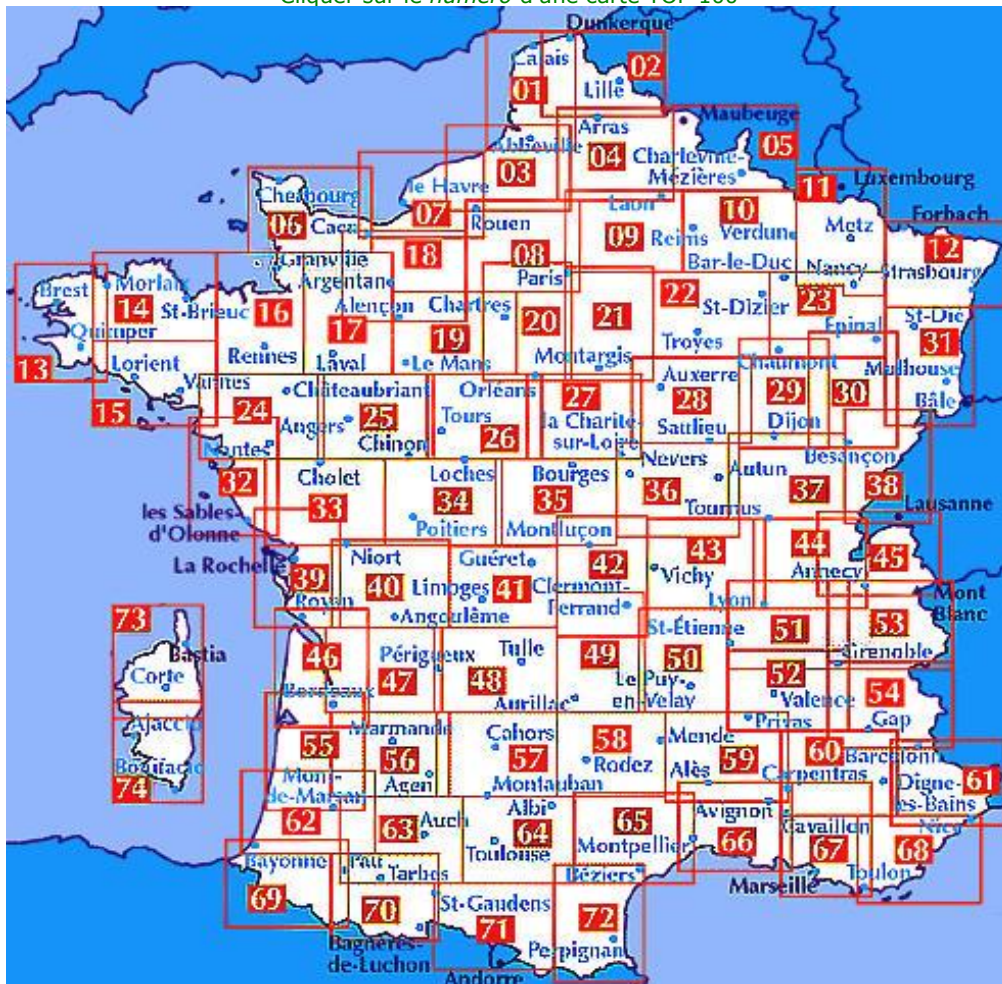
2. Afficher le demi-quadrant de votre choix en cliquant sur son numéro sur le tableau ci-dessous. La carte d'assemblage est toujours disponible pour sélectionner une autre carte TOP 100.

103 cols sur la carte TOP 100 N° 43: Lyon / Vichy

					3027O	3027E
			2928O	2928E	3028O	
	2729E		2829E	2929O	2929E	3029O
2730O	2730E		2830E	2930O	2930E	
2731O	2731E			2931O	2931E	3031O

N.B.: Les demi-quadrants correspondant aux cases **grises** ne comportent aucun col.
Un quadrant peut chevaucher plusieurs cartes TOP 100. Consulter les [notes explicatives](#) à ce sujet.

[Cliquez sur le numéro d'une carte TOP 100](#)



Adaptation de la carte d'assemblage des Cartes TOP 100 IGN - carte d'origine © IGN

Pour plus de détails consulter la [légende et les notes explicatives](#).

*Ces calques sont obsolètes, peuvent contenir des cols non-reconnus et/ou omettre des cols reconnus
Certains cols peuvent être mal positionnés ou avoir des codes incorrects*

Carte IGN N° 44

Calques IGN - Édition 2008 (2008/04/01)

Plus de 600 calques IGN sont à votre disposition, chacun couvrant un *demi-quadrant* de carte de promenade IGN "TOP 100" au 1:100 000^{ème} (couverture bleue) comportant au moins un col cité dans le *Chauvot*. Consulter les [notes explicatives](#) pour plus de détails sur l'usage des ces calques IGN.

Pour afficher le demi-quadrant de votre choix, vous avez 2 possibilités:

1. Saisir directement son numéro si vous le connaissez; ce demi-quadrant s'affichera aussitôt dans une fenêtre séparée. Les demi-quadrants sont des *numéros à 4 chiffres* suivis d'un suffixe **O** ou **E**. Vous les trouverez en colonne **3** du *Chauvot* papier ou en colonne **IGN Quad** du *Chauvot* informatisé format Excel. Par exemple: **35380** pour le Col du Parpaillon ou **3539E** pour le Faux col de Restefond.

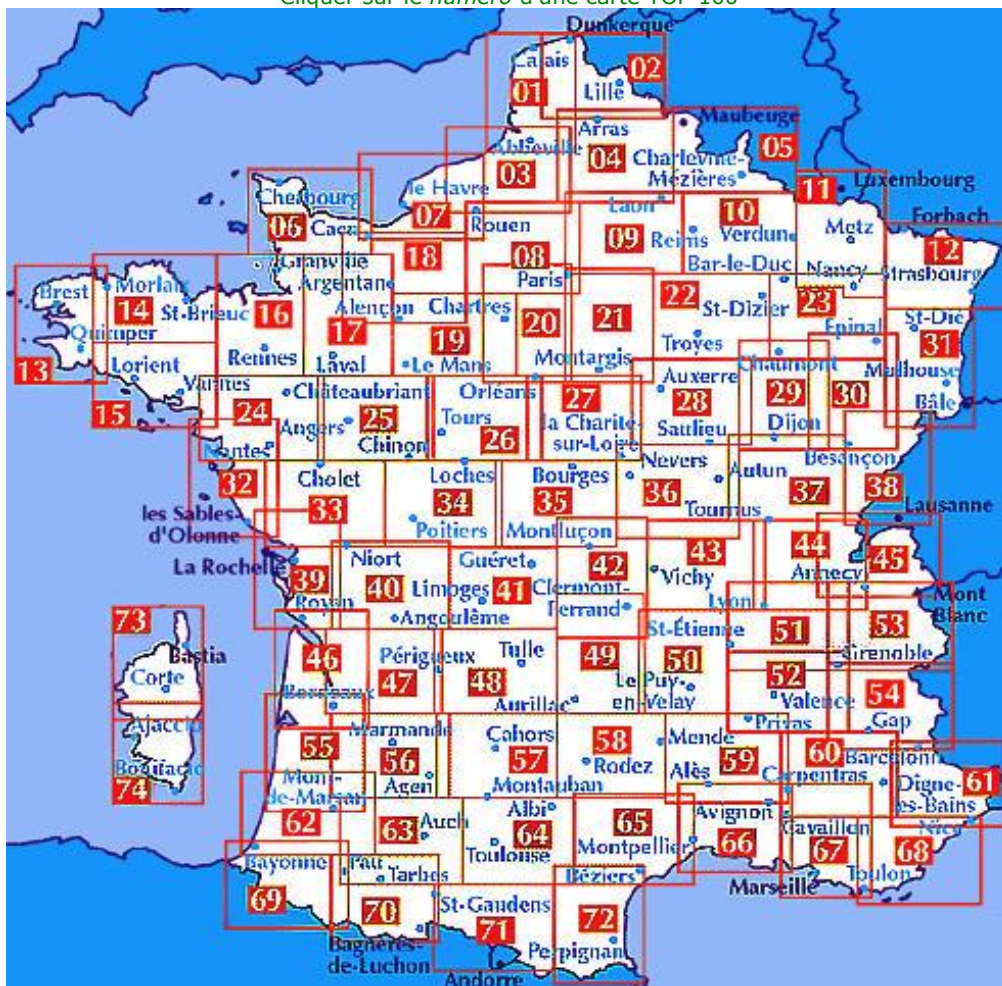
2. Afficher le demi-quadrant de votre choix en cliquant sur son numéro sur le tableau ci-dessous. La carte d'assemblage est toujours disponible pour sélectionner une autre carte TOP 100.

67 cols sur la carte TOP 100 N° 44: Lyon / Genève

3027O	3027E					3327O	3327E
3028O			3128E	3228O	3228E	3328O	3328E
3029O			3129E	3229O	3229E	3329O	3329E
				3230O	3230E	3330O	3330E

N.B.: Les demi-quadrants correspondant aux cases **grises** ne comportent aucun col.
Un quadrant peut chevaucher plusieurs cartes TOP 100. Consulter les [notes explicatives](#) à ce sujet.

Cliquer sur le *numéro* d'une carte TOP 100



Adaptation de la carte d'assemblage des Cartes TOP 100 IGN - carte d'origine © IGN

Pour plus de détails consulter la [légende et les notes explicatives](#).

*Ces calques sont obsolètes, peuvent contenir des cols non-reconnus et/ou omettre des cols reconnus
Certains cols peuvent être mal positionnés ou avoir des codes incorrects*

Carte IGN N° 45

Calques IGN - Édition 2008 (2008/04/01)

Plus de 600 calques IGN sont à votre disposition, chacun couvrant un *demi-quadrant* de carte de promenade IGN "TOP 100" au 1:100 000^{ème} (couverture bleue) comportant au moins un col cité dans le *Chauvot*. Consulter les [notes explicatives](#) pour plus de détails sur l'usage des ces calques IGN.

Pour afficher le demi-quadrant de votre choix, vous avez 2 possibilités:

1. Saisir directement son numéro si vous le connaissez; ce demi-quadrant s'affichera aussitôt dans une fenêtre séparée. Les demi-quadrants sont des *numéros à 4 chiffres* suivis d'un suffixe **O** ou **E**. Vous les trouverez en colonne **3** du *Chauvot* papier ou en colonne **IGN Quad** du *Chauvot* informatisé format Excel. Par exemple: **35380** pour le Col du Parpaillon ou **3539E** pour le Faux col de Restefond.

2. Afficher le demi-quadrant de votre choix en cliquant sur son numéro sur le tableau ci-dessous. La carte d'assemblage est toujours disponible pour sélectionner une autre carte TOP 100.

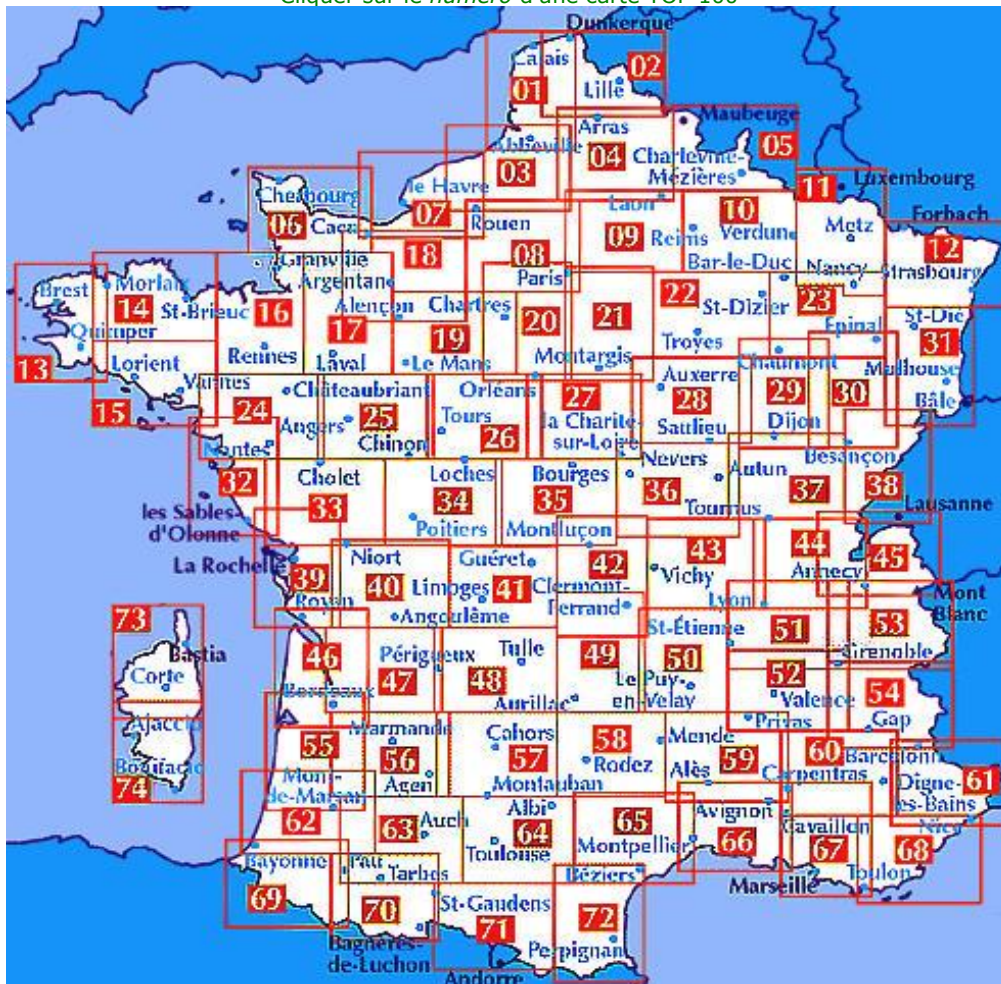
361 cols sur la carte TOP 100 N° 45: Annecy / Lausanne

		3327O	3327E						
3228O	3228E	3328O	3328E		3428E	3528O	3528E	3628O	
3229O	3229E	3329O	3329E	3429O	3429E	3529O	3529E	3629O	
3230O	3230E	3330O	3330E	3430O	3430E	3530O	3530E	3630O	3630E
3231O	3231E	3331O	3331E	3431O	3431E	3531O	3531E	3631O	

N.B.: Les demi-quadrants correspondant aux cases **grises** ne comportent aucun col.

Un quadrant peut chevaucher plusieurs cartes TOP 100. Consulter les [notes explicatives](#) à ce sujet.

[Cliquez sur le numéro d'une carte TOP 100](#)



Adaptation de la carte d'assemblage des Cartes TOP 100 IGN - carte d'origine © IGN

Pour plus de détails consulter la [légende et les notes explicatives](#).

*Ces calques sont obsolètes, peuvent contenir des cols non-reconnus et/ou omettre des cols reconnus
Certains cols peuvent être mal positionnés ou avoir des codes incorrects*

Carte IGN N° 47

Calques IGN - Édition 2008 (2008/04/01)

Plus de 600 calques IGN sont à votre disposition, chacun couvrant un *demi-quadrant* de carte de promenade IGN "TOP 100" au 1:100 000^{ème} (couverture bleue) comportant au moins un col cité dans le *Chauvot*. Consulter les [notes explicatives](#) pour plus de détails sur l'usage des ces calques IGN.

Pour afficher le demi-quadrant de votre choix, vous avez 2 possibilités:

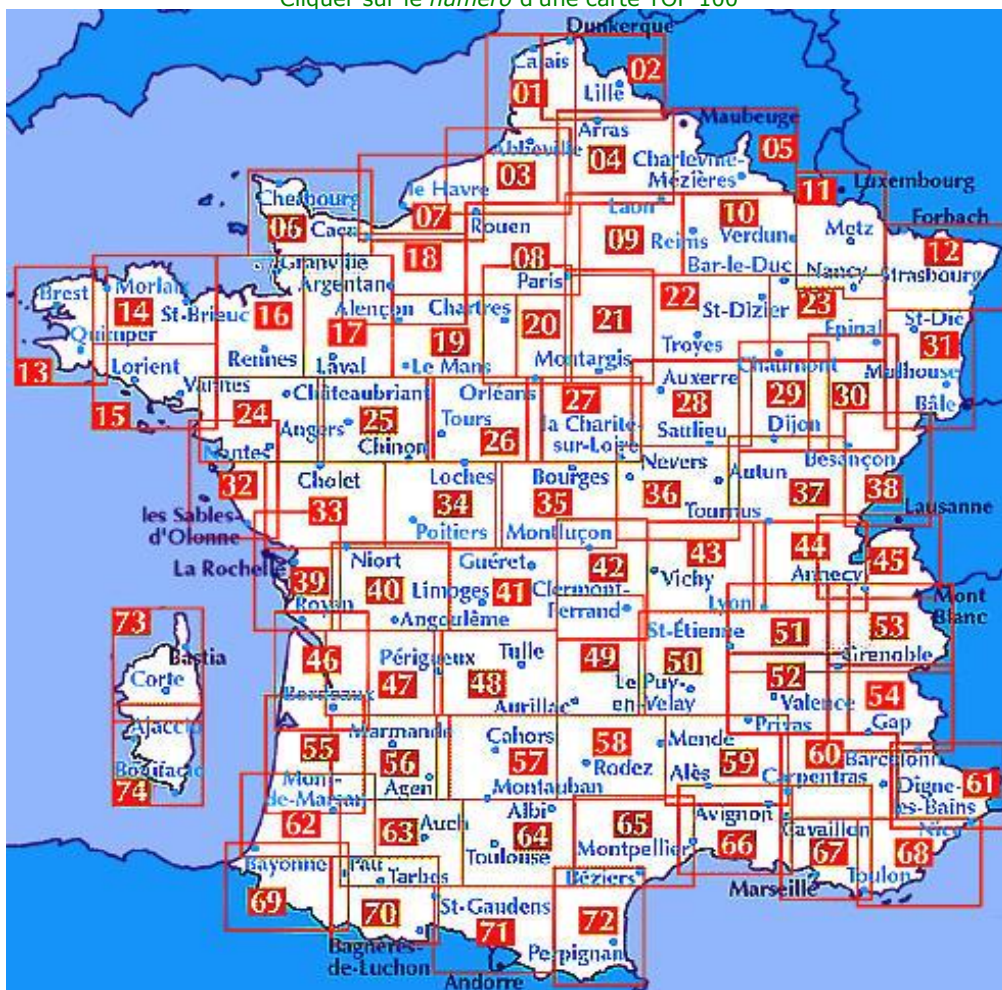
1. Saisir directement son numéro si vous le connaissez; ce demi-quadrant s'affichera aussitôt dans une fenêtre séparée. Les demi-quadrants sont des *numéros à 4 chiffres* suivis d'un suffixe **O** ou **E**. Vous les trouverez en colonne **3** du *Chauvot* papier ou en colonne **IGN Quad** du *Chauvot* informatisé format Excel. Par exemple: **35380** pour le Col du Parpaillon ou **3539E** pour le Faux col de Restefond.

2. Afficher le demi-quadrant de votre choix en cliquant sur son numéro sur le tableau ci-dessous. La carte d'assemblage est toujours disponible pour sélectionner une autre carte TOP 100.

2 cols sur la carte TOP 100 N° 47: Bordeaux / Périgueux

N.B.: Les demi-quadrants correspondant aux cases **grises** ne comportent aucun col.
Un quadrant peut chevaucher plusieurs cartes TOP 100. Consulter les [notes explicatives](#) à ce sujet.

Cliquer sur le numéro d'une carte TOP 100



Adaptation de la carte d'assemblage des Cartes TOP 100 IGN - carte d'origine © IGN

Pour plus de détails consulter la [légende et les notes explicatives](#).

*Ces calques sont obsolètes, peuvent contenir des cols non-reconnus et/ou omettre des cols reconnus
Certains cols peuvent être mal positionnés ou avoir des codes incorrects*

Carte IGN N° 48

Calques IGN - Édition 2008 (2008/04/01)

Plus de 600 calques IGN sont à votre disposition, chacun couvrant un *demi-quadrant* de carte de promenade IGN "TOP 100" au 1:100 000^{ème} (couverture bleue) comportant au moins un col cité dans le *Chauvot*. Consulter les [notes explicatives](#) pour plus de détails sur l'usage des ces calques IGN.

Pour afficher le demi-quadrant de votre choix, vous avez 2 possibilités:

1. Saisir directement son numéro si vous le connaissez; ce demi-quadrant s'affichera aussitôt dans une fenêtre séparée. Les demi-quadrants sont des *numéros à 4 chiffres* suivis d'un suffixe **O** ou **E**. Vous les trouverez en colonne **3** du *Chauvot* papier ou en colonne **IGN Quad** du *Chauvot* informatisé format Excel. Par exemple: **35380** pour le Col du Parpaillon ou **3539E** pour le Faux col de Restefond.

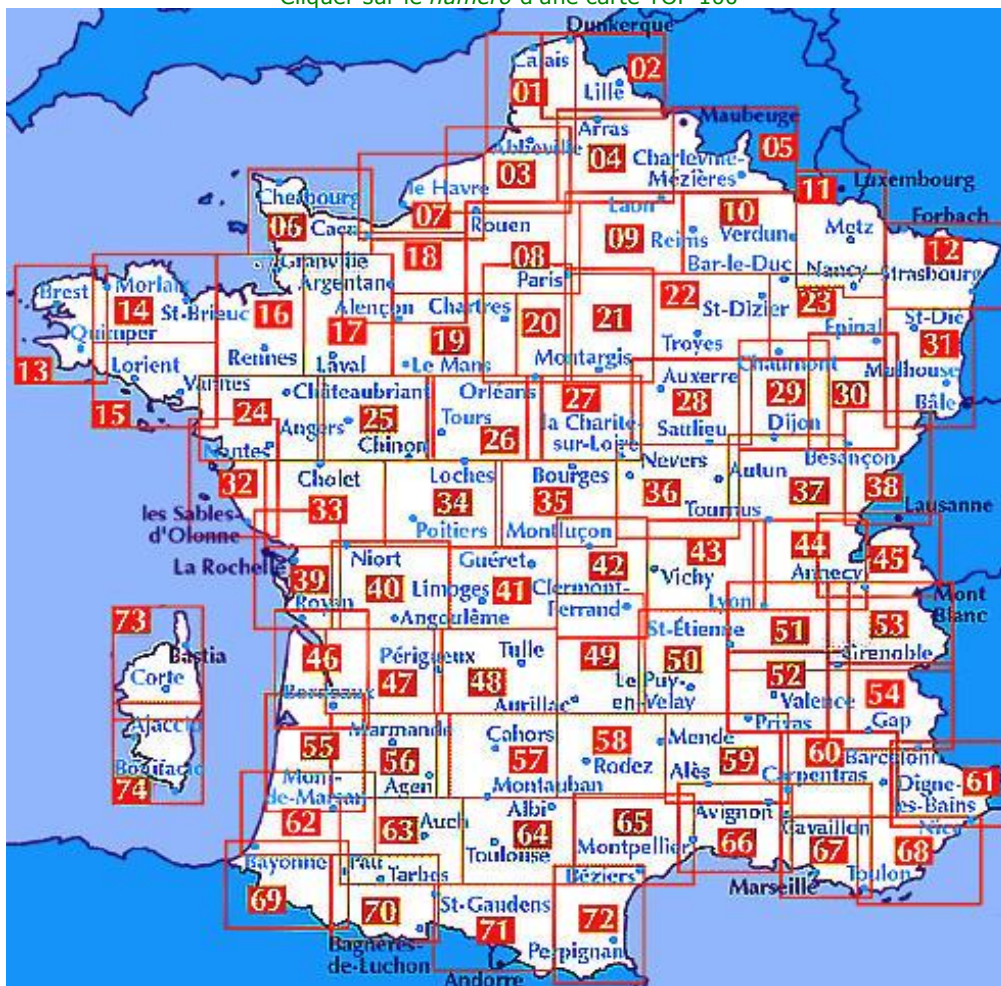
2. Afficher le demi-quadrant de votre choix en cliquant sur son numéro sur le tableau ci-dessous. La carte d'assemblage est toujours disponible pour sélectionner une autre carte TOP 100.

12 cols sur la carte TOP 100 N° 48: Périgueux / Tulle

		2233O	2233E		2333E
		2234O		2334O	2334E
	2135E				2335E
			2236E		2336E

N.B.: Les demi-quadrants correspondant aux cases **grises** ne comportent aucun col. Un quadrant peut chevaucher plusieurs cartes TOP 100. Consulter les [notes explicatives](#) à ce sujet.

[Cliquez sur le numéro d'une carte TOP 100](#)



Adaptation de la carte d'assemblage des Cartes TOP 100 IGN - carte d'origine © IGN

Pour plus de détails consulter la [légende et les notes explicatives](#).

Ces calques sont obsolètes, peuvent contenir des cols non-reconnus et/ou omettre des cols reconnus. Certains cols peuvent être mal positionnés ou avoir des codes incorrects.

Carte IGN N° 49

Calques IGN - Édition 2008 (2008/04/01)

Plus de 600 calques IGN sont à votre disposition, chacun couvrant un *demi-quadrant* de carte de promenade IGN "TOP 100" au 1:100 000^{ème} (couverture bleue) comportant au moins un col cité dans le *Chauvot*. Consulter les [notes explicatives](#) pour plus de détails sur l'usage des ces calques IGN.

Pour afficher le demi-quadrant de votre choix, vous avez 2 possibilités:

1. Saisir directement son numéro si vous le connaissez; ce demi-quadrant s'affichera aussitôt dans une fenêtre séparée. Les demi-quadrants sont des *numéros à 4 chiffres* suivis d'un suffixe **O** ou **E**. Vous les trouverez en colonne **3** du *Chauvot* papier ou en colonne **IGN Quad** du *Chauvot* informatisé format Excel. Par exemple: **35380** pour le Col du Parpaillon ou **3539E** pour le Faux col de Restefond.

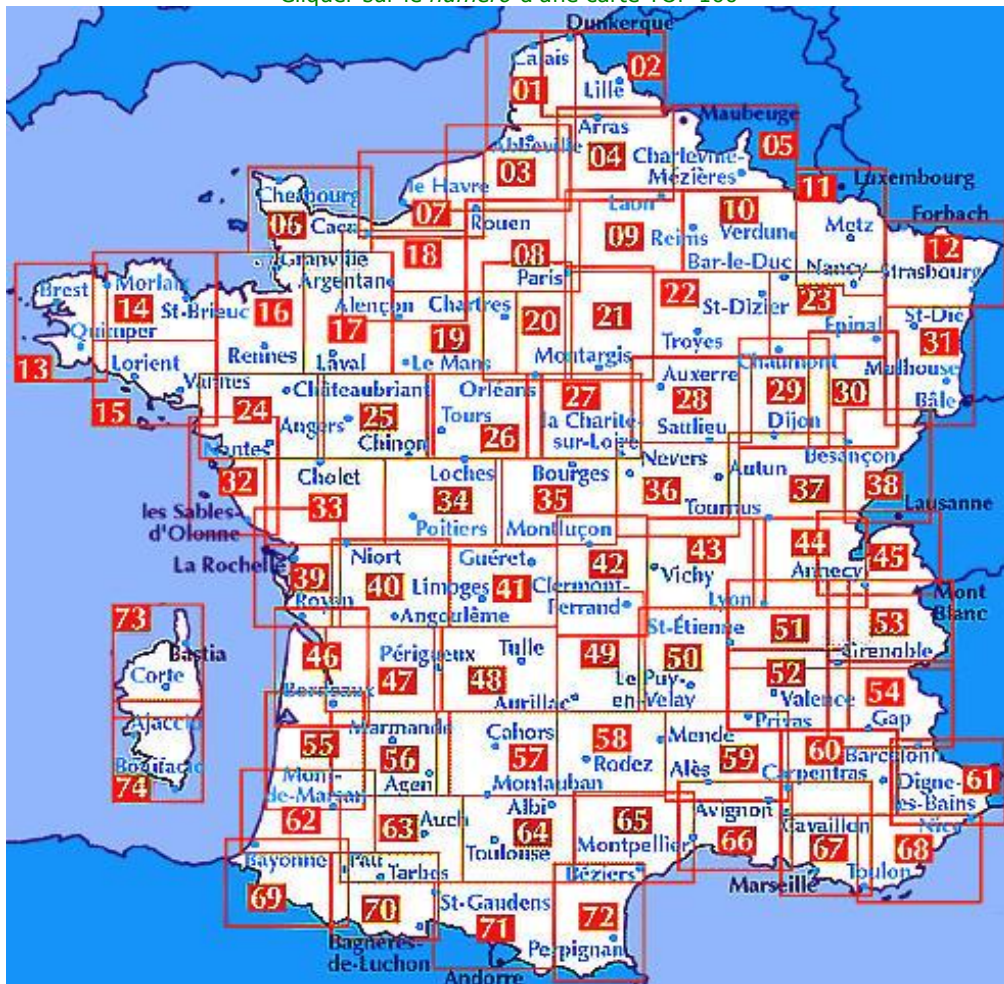
2. Afficher le demi-quadrant de votre choix en cliquant sur son numéro sur le tableau ci-dessous. La carte d'assemblage est toujours disponible pour sélectionner une autre carte TOP 100.

89 cols sur la carte TOP 100 N° 49: Aurillac / Clermont-Ferrand

2331O			2431E	2531O	2531E	2631O	
			2432E	2532O	2532E	2632O	2632E
	2333E		2433E	2533O	2533E		2633E
2334O	2334E	2434O	2434E	2534O	2534E		2634E
	2335E	2435O	2435E		2535E	2635O	2635E
	2336E	2436O		2536O		2636O	

N.B.: Les demi-quadrants correspondant aux cases **grises** ne comportent aucun col.
Un quadrant peut chevaucher plusieurs cartes TOP 100. Consulter les [notes explicatives](#) à ce sujet.

Cliquer sur le *numéro* d'une carte TOP 100



Adaptation de la carte d'assemblage des Cartes TOP 100 IGN - carte d'origine © IGN

Pour plus de détails consulter la [légende et les notes explicatives](#).

*Ces calques sont obsolètes, peuvent contenir des cols non-reconnus et/ou omettre des cols reconnus
Certains cols peuvent être mal positionnés ou avoir des codes incorrects*

Carte IGN N° 50

Calques IGN - Édition 2008 (2008/04/01)

Plus de 600 calques IGN sont à votre disposition, chacun couvrant un *demi-quadrant* de carte de promenade IGN "TOP 100" au 1:100 000^{ème} (couverture bleue) comportant au moins un col cité dans le *Chauvot*. Consulter les [notes explicatives](#) pour plus de détails sur l'usage des ces calques IGN.

Pour afficher le demi-quadrant de votre choix, vous avez 2 possibilités:

1. Saisir directement son numéro si vous le connaissez; ce demi-quadrant s'affichera aussitôt dans une fenêtre séparée. Les demi-quadrants sont des *numéros à 4 chiffres* suivis d'un suffixe **O** ou **E**. Vous les trouverez en colonne **3** du *Chauvot* papier ou en colonne **IGN Quad** du *Chauvot* informatisé format Excel. Par exemple: **35380** pour le Col du Parpaillon ou **3539E** pour le Faux col de Restefond.

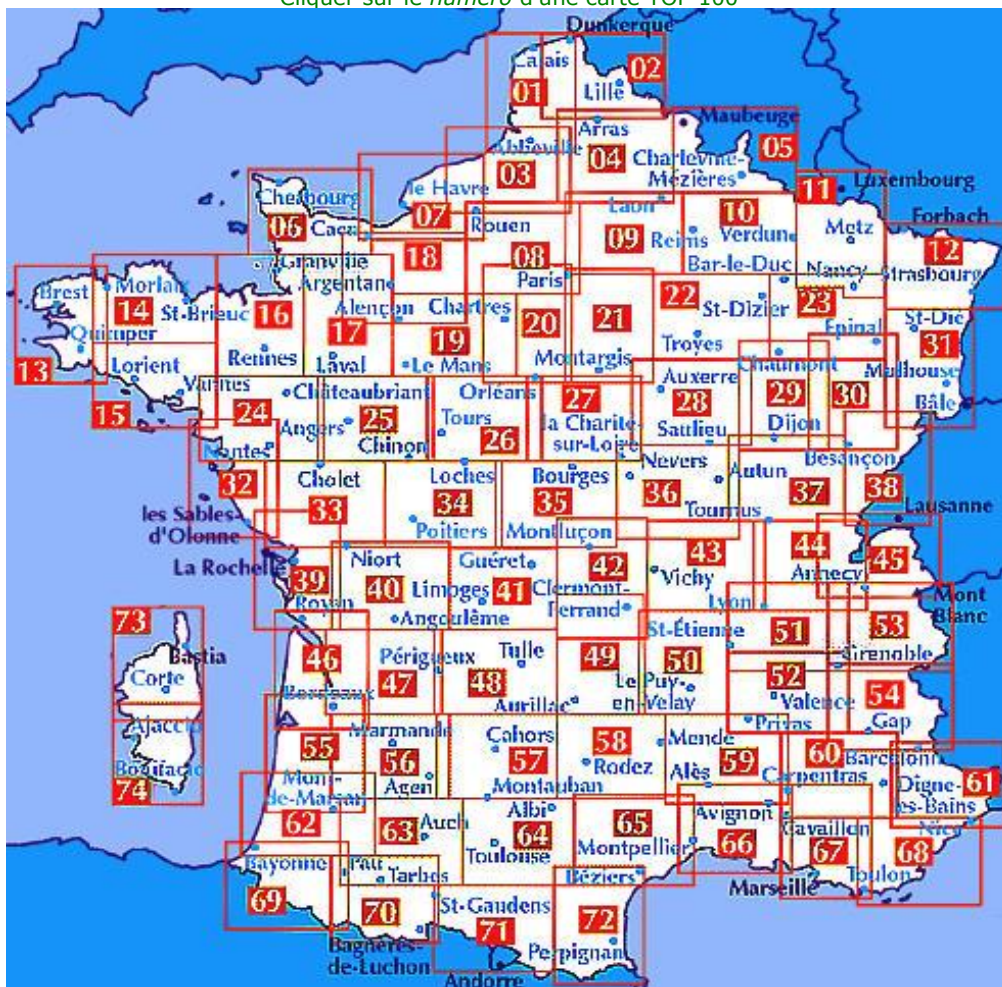
2. Afficher le demi-quadrant de votre choix en cliquant sur son numéro sur le tableau ci-dessous. La carte d'assemblage est toujours disponible pour sélectionner une autre carte TOP 100.

61 cols sur la carte TOP 100 N° 50: Saint-Etienne / Le Puy-en-Velay

2631O		2731O	2731E			2931O	2931E
2632O	2632E	2732O	2732E	2832O			2932E
	2633E	2733O	2733E	2833O		2933O	2933E
	2634E			2834O		2934O	2934E
2635O	2635E	2735O	2735E	2835O	2835E	2935O	2935E
2636O				2836O	2836E	2936O	2936E
2637O	2637E	2737O	2737E	2837O	2837E	2937O	2937E

N.B.: Les demi-quadrants correspondant aux cases **grises** ne comportent aucun col.
Un quadrant peut chevaucher plusieurs cartes TOP 100. Consulter les [notes explicatives](#) à ce sujet.

Cliquer sur le *numéro* d'une carte TOP 100



Adaptation de la carte d'assemblage des Cartes TOP 100 IGN - carte d'origine © IGN

Pour plus de détails consulter la [légende](#) et les [notes explicatives](#).

*Ces calques sont obsolètes, peuvent contenir des cols non-reconnus et/ou omettre des cols reconnus
Certains cols peuvent être mal positionnés ou avoir des codes incorrects*

Carte IGN N° 51

Calques IGN - Édition 2008 (2008/04/01)

Plus de 600 calques IGN sont à votre disposition, chacun couvrant un *demi-quadrant* de carte de promenade IGN "TOP 100" au 1:100 000^{ème} (couverture bleue) comportant au moins un col cité dans le *Chauvot*. Consulter les [notes explicatives](#) pour plus de détails sur l'usage des ces calques IGN.

Pour afficher le demi-quadrant de votre choix, vous avez 2 possibilités:

1. Saisir directement son numéro si vous le connaissez; ce demi-quadrant s'affichera aussitôt dans une fenêtre séparée. Les demi-quadrants sont des *numéros à 4 chiffres* suivis d'un suffixe **O** ou **E**. Vous les trouverez en colonne **3** du *Chauvot* papier ou en colonne **IGN Quad** du *Chauvot* informatisé format Excel. Par exemple: **35380** pour le Col du Parpaillon ou **3539E** pour le Faux col de Restefond.

2. Afficher le demi-quadrant de votre choix en cliquant sur son numéro sur le tableau ci-dessous. La carte d'assemblage est toujours disponible pour sélectionner une autre carte TOP 100.

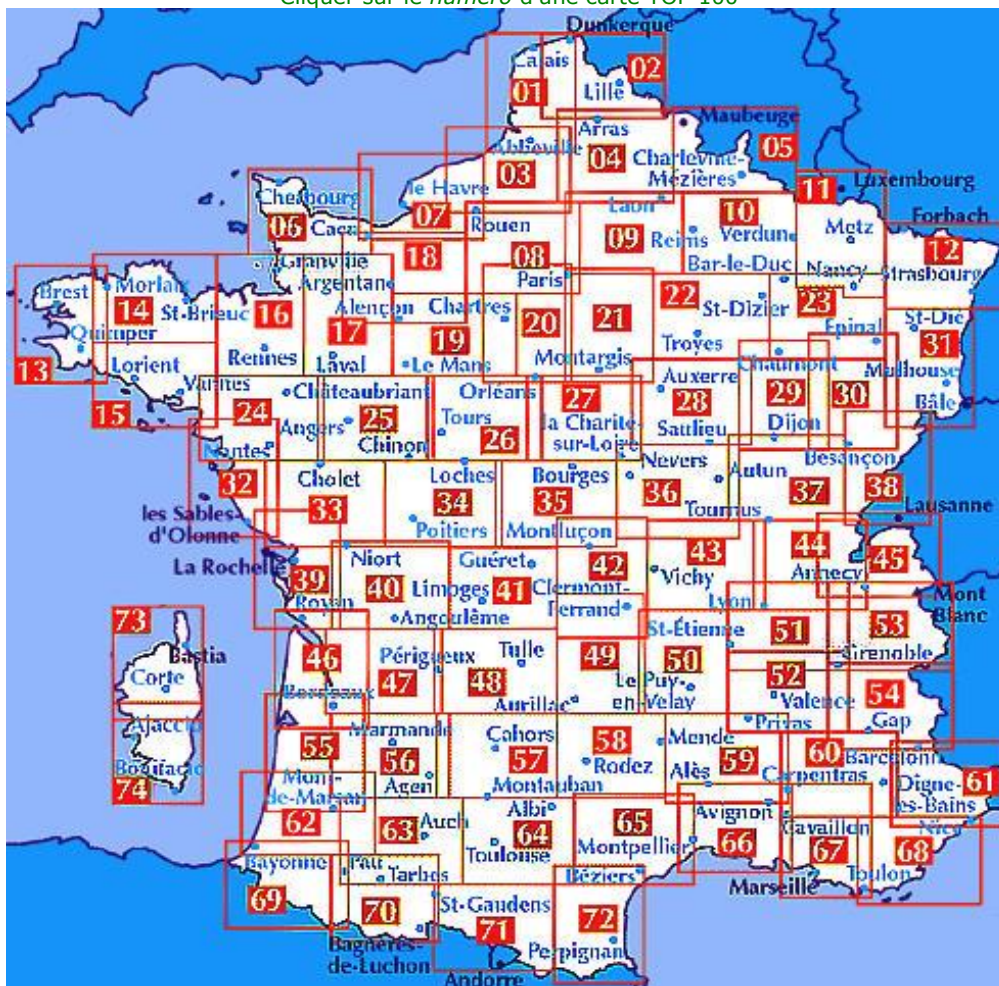
141 cols sur la carte TOP 100 N° 51: Lyon / Grenoble

2931O	2931E	3031O				3231O	3231E	3331O	3331E
	2932E		3032E				3232E	3332O	3332E
2933O	2933E	3033O			3133E	3233O	3233E	3333O	3333E
2934O	2934E	3034O	3034E	3134O	3134E	3234O	3234E	3334O	3334E

N.B.: Les demi-quadrants correspondant aux cases **grises** ne comportent aucun col.

Un quadrant peut chevaucher plusieurs cartes TOP 100. Consulter les [notes explicatives](#) à ce sujet.

Cliquer sur le *numéro* d'une carte TOP 100



Adaptation de la carte d'assemblage des Cartes TOP 100 IGN - carte d'origine © IGN

Pour plus de détails consulter la [légende et les notes explicatives](#).

*Ces calques sont obsolètes, peuvent contenir des cols non-reconnus et/ou omettre des cols reconnus
Certains cols peuvent être mal positionnés ou avoir des codes incorrects*

Carte IGN N° 52

Calques IGN - Édition 2008 (2008/04/01)

Plus de 600 calques IGN sont à votre disposition, chacun couvrant un *demi-quadrant* de carte de promenade IGN "TOP 100" au 1:100 000^{ème} (couverture bleue) comportant au moins un col cité dans le *Chauvot*. Consulter les [notes explicatives](#) pour plus de détails sur l'usage des ces calques IGN.

Pour afficher le demi-quadrant de votre choix, vous avez 2 possibilités:

1. Saisir directement son numéro si vous le connaissez; ce demi-quadrant s'affichera aussitôt dans une fenêtre séparée. Les demi-quadrants sont des *numéros à 4 chiffres* suivis d'un suffixe **O** ou **E**. Vous les trouverez en colonne **3** du *Chauvot* papier ou en colonne **IGN Quad** du *Chauvot* informatisé format Excel. Par exemple: **3538O** pour le Col du Parpaillon ou **3539E** pour le Faux col de Restefond.

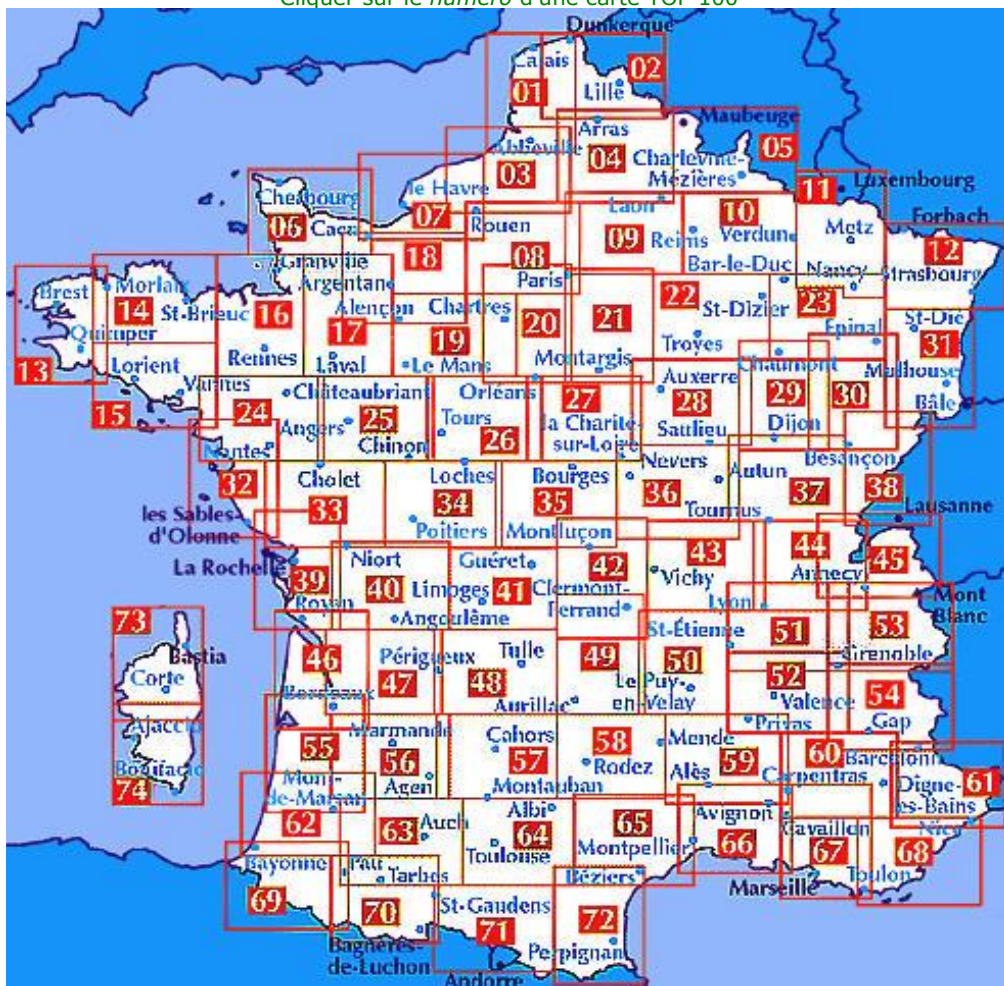
2. Afficher le demi-quadrant de votre choix en cliquant sur son numéro sur le tableau ci-dessous. La carte d'assemblage est toujours disponible pour sélectionner une autre carte TOP 100.

710 cols sur la carte TOP 100 N° 52: Grenoble / Valence

2934O	2934E	3034O	3034E	3134O	3134E	3234O	3234E
2935O	2935E	3035O		3135O	3135E	3235O	3235E
2936O	2936E	3036O		3136O	3136E	3236O	3236E
2937O	2937E	3037O	3037E	3137O	3137E	3237O	3237E
2938O	2938E	3038O	3038E	3138O	3138E	3238O	3238E

N.B.: Les demi-quadrants correspondant aux cases **grises** ne comportent aucun col.
Un quadrant peut chevaucher plusieurs cartes TOP 100. Consulter les [notes explicatives](#) à ce sujet.

Cliquer sur le numéro d'une carte TOP 100



Adaptation de la carte d'assemblage des Cartes TOP 100 IGN - carte d'origine © IGN

Pour plus de détails consulter la [légende et les notes explicatives](#).

*Ces calques sont obsolètes, peuvent contenir des cols non-reconnus et/ou omettre des cols reconnus
Certains cols peuvent être mal positionnés ou avoir des codes incorrects*

Carte IGN N° 53

Calques IGN - Édition 2008 (2008/04/01)

Plus de 600 calques IGN sont à votre disposition, chacun couvrant un *demi-quadrant* de carte de promenade IGN "TOP 100" au 1:100 000^{ème} (couverture bleue) comportant au moins un col cité dans le *Chauvot*. Consulter les [notes explicatives](#) pour plus de détails sur l'usage des ces calques IGN.

Pour afficher le demi-quadrant de votre choix, vous avez 2 possibilités:

1. Saisir directement son numéro si vous le connaissez; ce demi-quadrant s'affichera aussitôt dans une fenêtre séparée. Les demi-quadrants sont des *numéros à 4 chiffres* suivis d'un suffixe **O** ou **E**. Vous les trouverez en colonne **3** du *Chauvot* papier ou en colonne **IGN Quad** du *Chauvot* informatisé format Excel. Par exemple: **35380** pour le Col du Parpaillon ou **3539E** pour le Faux col de Restefond.

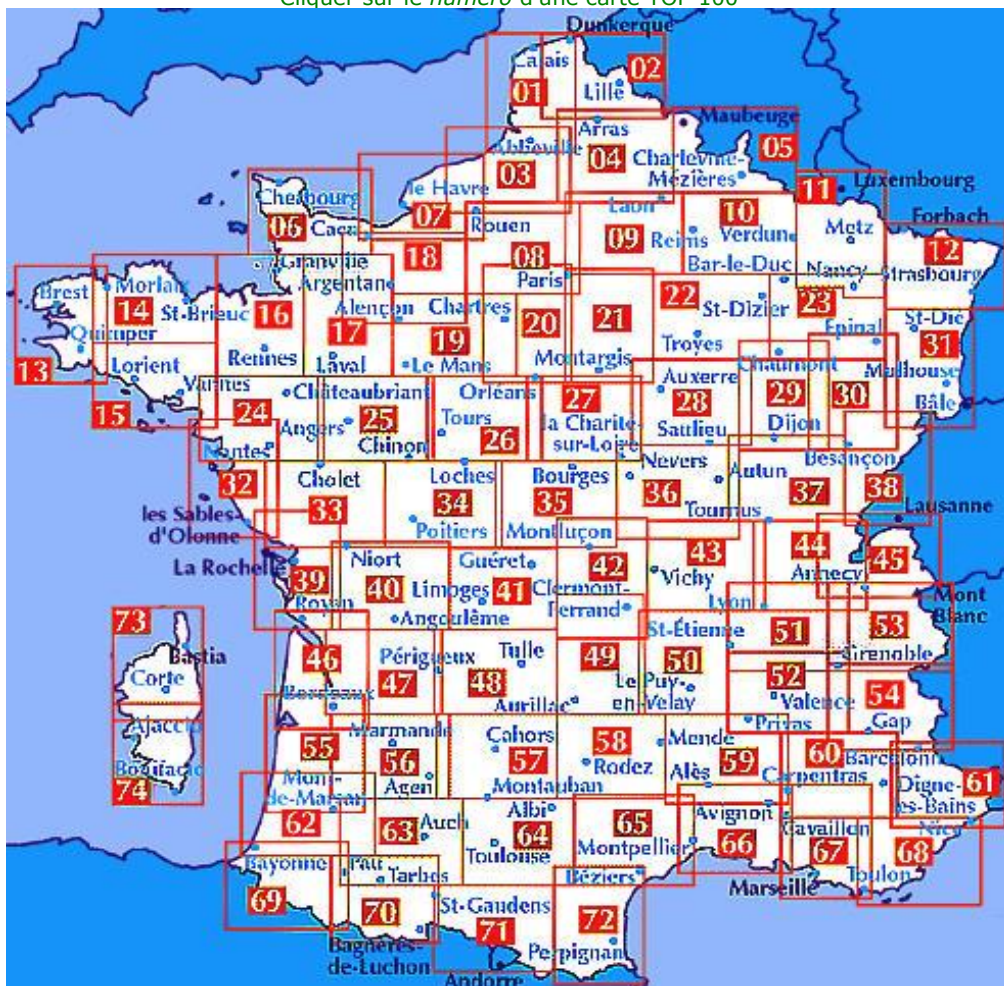
2. Afficher le demi-quadrant de votre choix en cliquant sur son numéro sur le tableau ci-dessous. La carte d'assemblage est toujours disponible pour sélectionner une autre carte TOP 100.

863 cols sur la carte TOP 100 N° 53: Grenoble / Mont-Blanc

3331O	3331E	3431O	3431E	3531O	3531E	3631O	
3332O	3332E	3432O	3432E	3532O	3532E	3632O	
3333O	3333E	3433O	3433E	3533O	3533E	3633O	3633E
3334O	3334E	3434O	3434E	3534O	3534E	3634O	3634E
3335O	3335E	3435O	3435E	3535O	3535E	3635O	

N.B.: Les demi-quadrants correspondant aux cases **grises** ne comportent aucun col.
Un quadrant peut chevaucher plusieurs cartes TOP 100. Consulter les [notes explicatives](#) à ce sujet.

[Cliquez sur le numéro d'une carte TOP 100](#)



Adaptation de la carte d'assemblage des Cartes TOP 100 IGN - carte d'origine © IGN

Pour plus de détails consulter la [légende et les notes explicatives](#).

*Ces calques sont obsolètes, peuvent contenir des cols non-reconnus et/ou omettre des cols reconnus
Certains cols peuvent être mal positionnés ou avoir des codes incorrects*

Carte IGN N° 54

Calques IGN - Édition 2008 (2008/04/01)

Plus de 600 calques IGN sont à votre disposition, chacun couvrant un *demi-quadrant* de carte de promenade IGN "TOP 100" au 1:100 000^{ème} (couverture bleue) comportant au moins un col cité dans le *Chauvot*. Consulter les [notes explicatives](#) pour plus de détails sur l'usage des ces calques IGN.

Pour afficher le demi-quadrant de votre choix, vous avez 2 possibilités:

1. Saisir directement son numéro si vous le connaissez; ce demi-quadrant s'affichera aussitôt dans une fenêtre séparée. Les demi-quadrants sont des *numéros à 4 chiffres* suivis d'un suffixe **O** ou **E**. Vous les trouverez en colonne **3** du *Chauvot* papier ou en colonne **IGN Quad** du *Chauvot* informatisé format Excel. Par exemple: **35380** pour le Col du Parpaillon ou **3539E** pour le Faux col de Restefond.

2. Afficher le demi-quadrant de votre choix en cliquant sur son numéro sur le tableau ci-dessous. La carte d'assemblage est toujours disponible pour sélectionner une autre carte TOP 100.

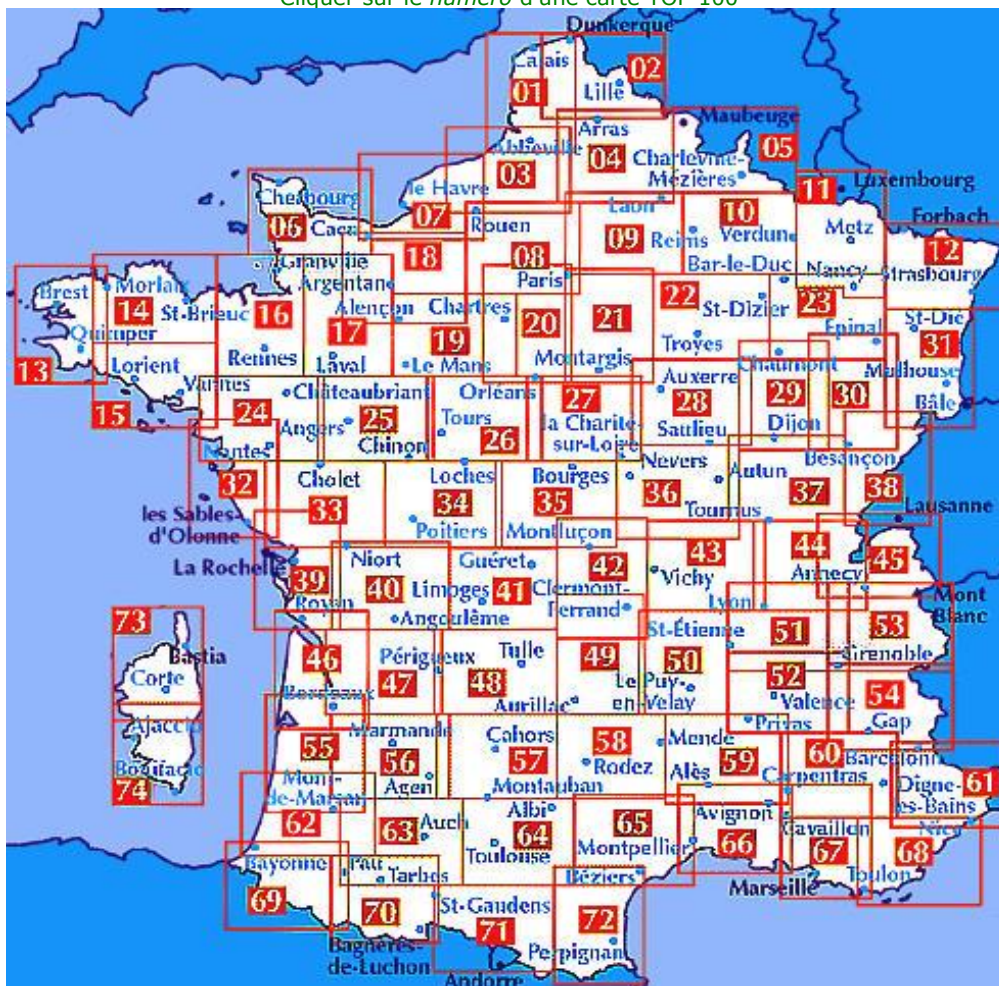
983 cols sur la carte TOP 100 N° 54: Grenoble / Gap

3235O	3235E	3335O	3335E	3435O	3435E	3535O	3535E	3635O	
3236O	3236E	3336O	3336E	3436O	3436E	3536O	3536E	3636O	3636E
3237O	3237E	3337O	3337E	3437O	3437E	3537O	3537E	3637O	3637E
3238O	3238E	3338O	3338E	3438O	3438E	3538O	3538E	3638O	
3239O	3239E	3339O	3339E	3439O	3439E	3539O	3539E	3639O	

N.B.: Les demi-quadrants correspondant aux cases **grises** ne comportent aucun col.

Un quadrant peut chevaucher plusieurs cartes TOP 100. Consulter les [notes explicatives](#) à ce sujet.

Cliquer sur le numéro d'une carte TOP 100



Adaptation de la carte d'assemblage des Cartes TOP 100 IGN - carte d'origine © IGN

Pour plus de détails consulter la [légende et les notes explicatives](#).

*Ces calques sont obsolètes, peuvent contenir des cols non-reconnus et/ou omettre des cols reconnus
Certains cols peuvent être mal positionnés ou avoir des codes incorrects*

Carte IGN N° 57

Calques IGN - Édition 2008 (2008/04/01)

Plus de 600 calques IGN sont à votre disposition, chacun couvrant un *demi-quadrant* de carte de promenade IGN "TOP 100" au 1:100 000^{ème} (couverture bleue) comportant au moins un col cité dans le *Chauvot*. Consulter les [notes explicatives](#) pour plus de détails sur l'usage des ces calques IGN.

Pour afficher le demi-quadrant de votre choix, vous avez 2 possibilités:

1. Saisir directement son numéro si vous le connaissez; ce demi-quadrant s'affichera aussitôt dans une fenêtre séparée. Les demi-quadrants sont des *numéros à 4 chiffres* suivis d'un suffixe **O** ou **E**. Vous les trouverez en colonne **3** du *Chauvot* papier ou en colonne **IGN Quad** du *Chauvot* informatisé format Excel. Par exemple: **35380** pour le Col du Parpaillon ou **3539E** pour le Faux col de Restefond.

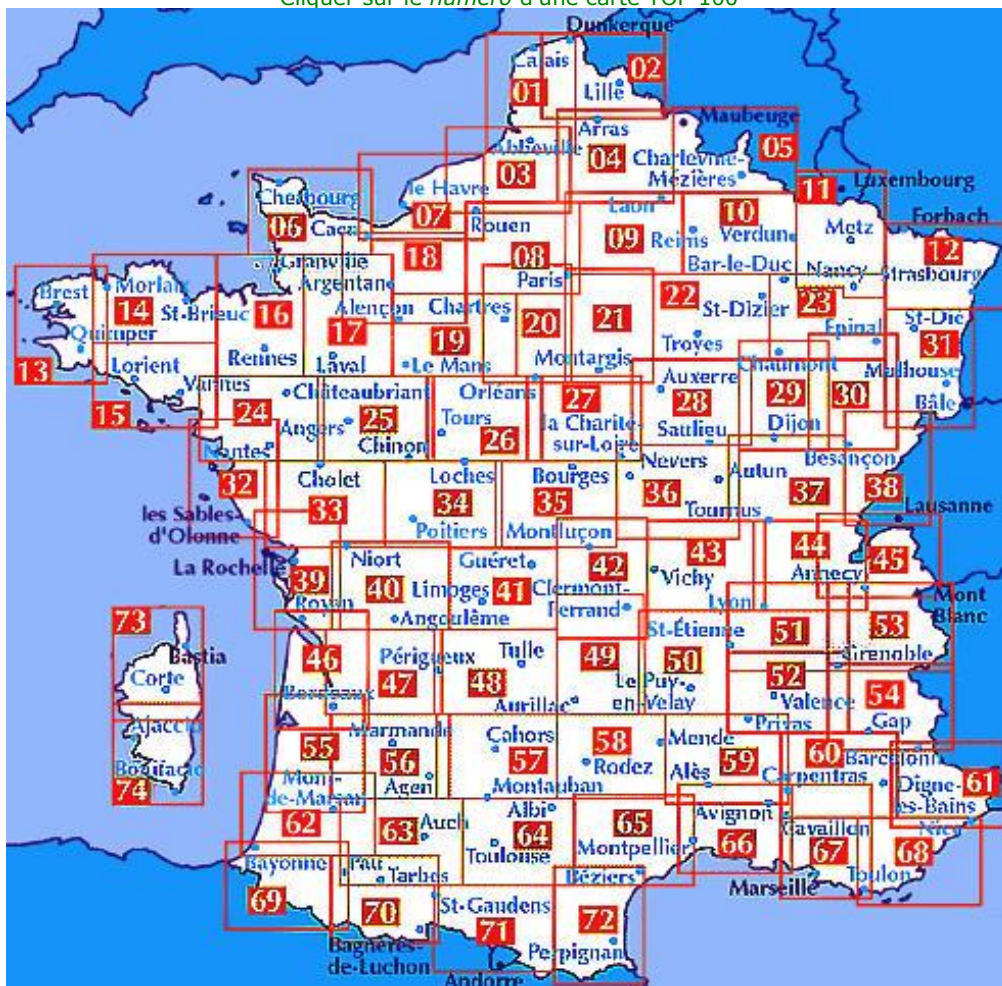
2. Afficher le demi-quadrant de votre choix en cliquant sur son numéro sur le tableau ci-dessous. La carte d'assemblage est toujours disponible pour sélectionner une autre carte TOP 100.

20 cols sur la carte TOP 100 N° 57: Cahors / Montauban

						22370	
			2038E				
19390	1939E						
			21400		22400	2240E	
				2141E	22410		

N.B.: Les demi-quadrants correspondant aux cases **grises** ne comportent aucun col.
Un quadrant peut chevaucher plusieurs cartes TOP 100. Consulter les [notes explicatives](#) à ce sujet.

[Cliquez sur le numéro d'une carte TOP 100](#)



Adaptation de la carte d'assemblage des Cartes TOP 100 IGN - carte d'origine © IGN

Pour plus de détails consulter la [légende et les notes explicatives](#).

*Ces calques sont obsolètes, peuvent contenir des cols non-reconnus et/ou omettre des cols reconnus
Certains cols peuvent être mal positionnés ou avoir des codes incorrects*

Carte IGN N° 58

Calques IGN - Édition 2008 (2008/04/01)

Plus de 600 calques IGN sont à votre disposition, chacun couvrant un *demi-quadrant* de carte de promenade IGN "TOP 100" au 1:100 000^{ème} (couverture bleue) comportant au moins un col cité dans le *Chauvot*. Consulter les [notes explicatives](#) pour plus de détails sur l'usage des ces calques IGN.

Pour afficher le demi-quadrant de votre choix, vous avez 2 possibilités:

1. Saisir directement son numéro si vous le connaissez; ce demi-quadrant s'affichera aussitôt dans une fenêtre séparée. Les demi-quadrants sont des *numéros à 4 chiffres* suivis d'un suffixe **O** ou **E**. Vous les trouverez en colonne **3** du *Chauvot* papier ou en colonne **IGN Quad** du *Chauvot* informatisé format Excel. Par exemple: **3538O** pour le Col du Parpaillon ou **3539E** pour le Faux col de Restefond.

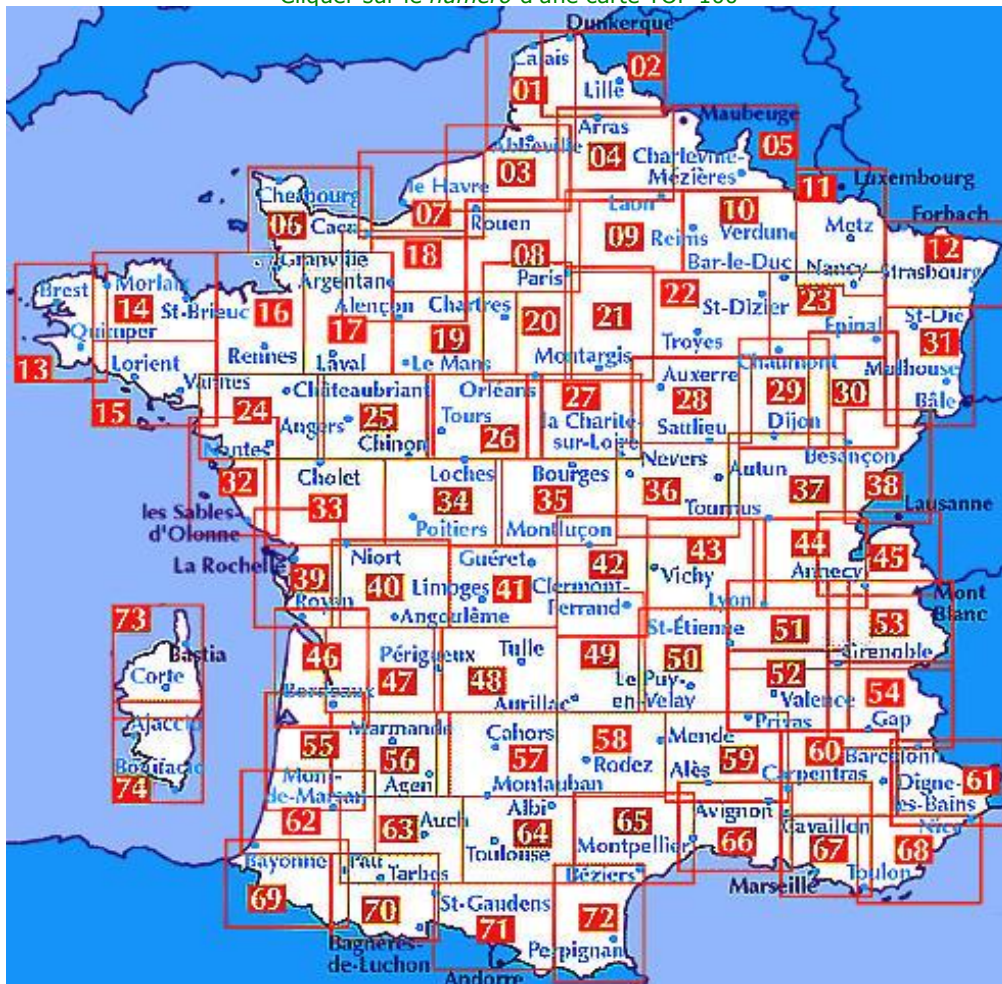
2. Afficher le demi-quadrant de votre choix en cliquant sur son numéro sur le tableau ci-dessous. La carte d'assemblage est toujours disponible pour sélectionner une autre carte TOP 100.

59 cols sur la carte TOP 100 N° 58: Rodez / Mende

	2337E	2437O			2637O	2637E	
				2538O	2538E	2638O	2638E
	2339E		2439E	2539O	2539E	2639O	2639E
			2440E	2540O		2640O	2640E
			2441E	2541O	2541E	2641O	2641E

N.B.: Les demi-quadrants correspondant aux cases **grises** ne comportent aucun col.
Un quadrant peut chevaucher plusieurs cartes TOP 100. Consulter les [notes explicatives](#) à ce sujet.

[Cliquez sur le numéro d'une carte TOP 100](#)



Adaptation de la carte d'assemblage des Cartes TOP 100 IGN - carte d'origine © IGN

Pour plus de détails consulter la [légende et les notes explicatives](#).

*Ces calques sont obsolètes, peuvent contenir des cols non-reconnus et/ou omettre des cols reconnus
Certains cols peuvent être mal positionnés ou avoir des codes incorrects*

Carte IGN N° 59

Calques IGN - Édition 2008 (2008/04/01)

Plus de 600 calques IGN sont à votre disposition, chacun couvrant un *demi-quadrant* de carte de promenade IGN "TOP 100" au 1:100 000^{ème} (couverture bleue) comportant au moins un col cité dans le *Chauvot*. Consulter les [notes explicatives](#) pour plus de détails sur l'usage des ces calques IGN.

Pour afficher le demi-quadrant de votre choix, vous avez 2 possibilités:

1. Saisir directement son numéro si vous le connaissez; ce demi-quadrant s'affichera aussitôt dans une fenêtre séparée. Les demi-quadrants sont des *numéros à 4 chiffres* suivis d'un suffixe **O** ou **E**. Vous les trouverez en colonne **3** du *Chauvot* papier ou en colonne **IGN Quad** du *Chauvot* informatisé format Excel. Par exemple: **35380** pour le Col du Parpaillon ou **3539E** pour le Faux col de Restefond.

2. Afficher le demi-quadrant de votre choix en cliquant sur son numéro sur le tableau ci-dessous. La carte d'assemblage est toujours disponible pour sélectionner une autre carte TOP 100.

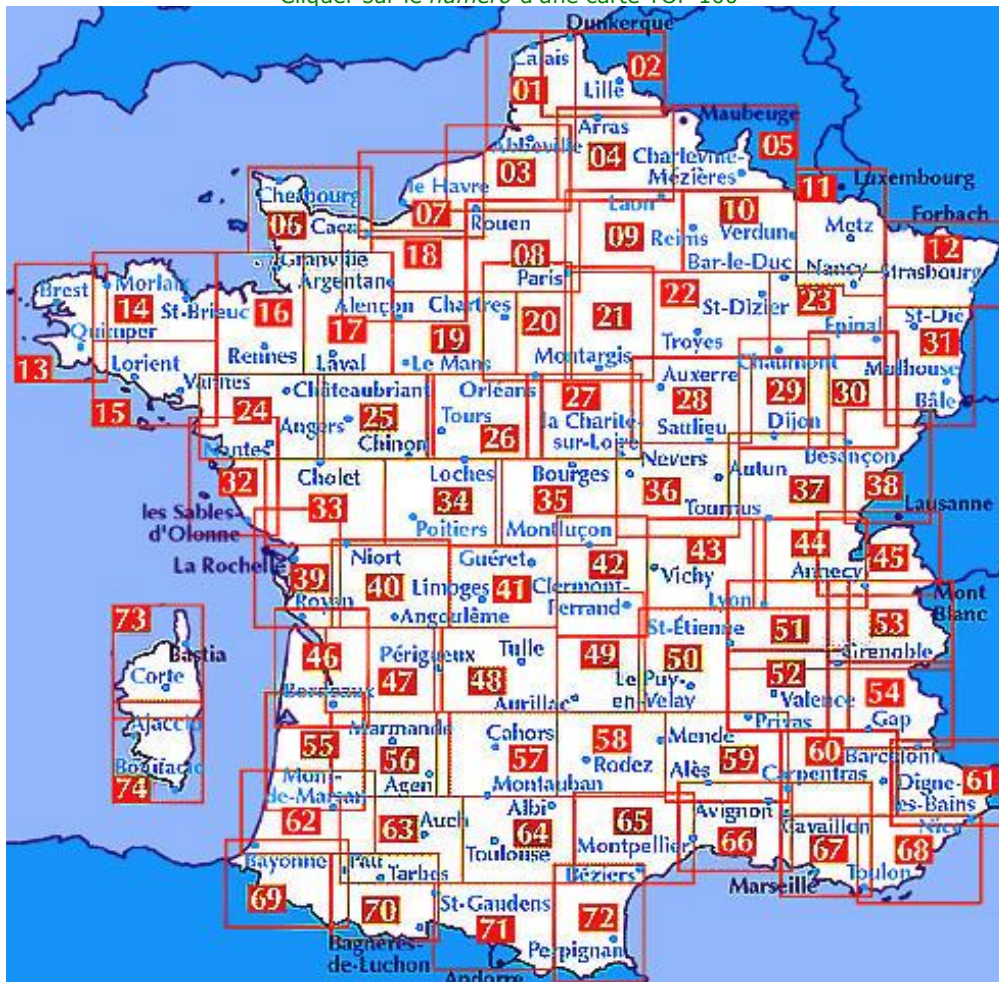
269 cols sur la carte TOP 100 N° 59: Privas / Alès

2637O	2637E	2737O	2737E	2837O	2837E	2937O	2937E	3037O	3037E
2638O	2638E	2738O	2738E	2838O	2838E	2938O	2938E	3038O	3038E
2639O	2639E	2739O	2739E	2839O	2839E	2939O	2939E	3039O	
2640O	2640E	2740O	2740E	2840O	2840E	2940O	2940E	3040O	3040E
2641O	2641E	2741O	2741E	2841O	2841E			3041O	

N.B.: Les demi-quadrants correspondant aux cases **grises** ne comportent aucun col.

Un quadrant peut chevaucher plusieurs cartes TOP 100. Consulter les [notes explicatives](#) à ce sujet.

[Cliquez sur le numéro d'une carte TOP 100](#)



Adaptation de la carte d'assemblage des Cartes TOP 100 IGN - carte d'origine © IGN

Pour plus de détails consulter la [légende et les notes explicatives](#).

*Ces calques sont obsolètes, peuvent contenir des cols non-reconnus et/ou omettre des cols reconnus
Certains cols peuvent être mal positionnés ou avoir des codes incorrects*

Carte IGN N° 60

Calques IGN - Édition 2008 (2008/04/01)

Plus de 600 calques IGN sont à votre disposition, chacun couvrant un *demi-quadrant* de carte de promenade IGN "TOP 100" au 1:100 000^{ème} (couverture bleue) comportant au moins un col cité dans le *Chauvot*. Consulter les [notes explicatives](#) pour plus de détails sur l'usage des ces calques IGN.

Pour afficher le demi-quadrant de votre choix, vous avez 2 possibilités:

1. Saisir directement son numéro si vous le connaissez; ce demi-quadrant s'affichera aussitôt dans une fenêtre séparée. Les demi-quadrants sont des *numéros à 4 chiffres* suivis d'un suffixe **O** ou **E**. Vous les trouverez en colonne **3** du *Chauvot* papier ou en colonne **IGN Quad** du *Chauvot* informatisé format Excel. Par exemple: **35380** pour le Col du Parpaillon ou **3539E** pour le Faux col de Restefond.

2. Afficher le demi-quadrant de votre choix en cliquant sur son numéro sur le tableau ci-dessous. La carte d'assemblage est toujours disponible pour sélectionner une autre carte TOP 100.

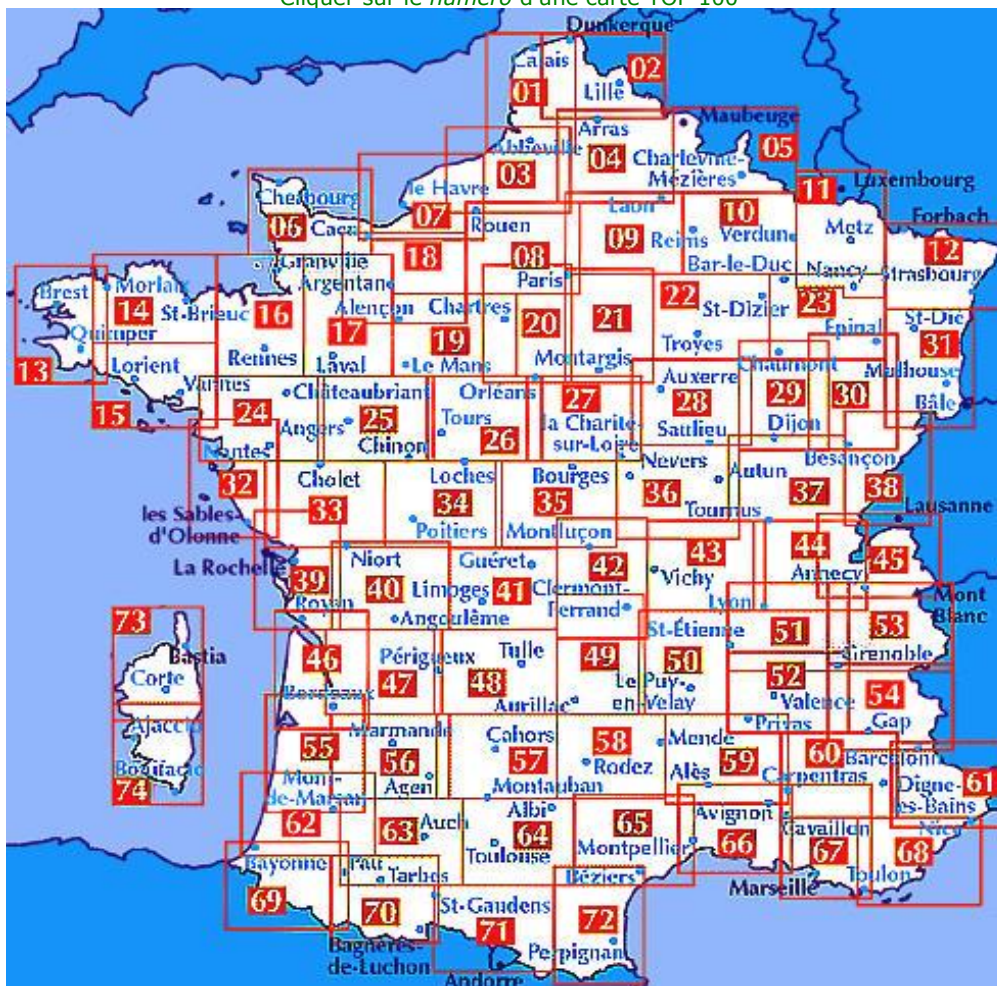
585 cols sur la carte TOP 100 N° 60: Cavailon / Digne

30380	3038E	31380	3138E	32380	3238E	33380	3338E	34380	3438E
30390		31390	3139E	32390	3239E	33390	3339E	34390	3439E
30400	3040E	31400	3140E	32400	3240E	33400	3340E	34400	3440E
30410		31410	3141E	32410	3241E	33410	3341E	34410	3441E
30420	3042E	31420	3142E	32420	3242E	33420	3342E	34420	3442E

N.B.: Les demi-quadrants correspondant aux cases **grises** ne comportent aucun col.

Un quadrant peut chevaucher plusieurs cartes TOP 100. Consulter les [notes explicatives](#) à ce sujet.

Cliquer sur le numéro d'une carte TOP 100



Adaptation de la carte d'assemblage des Cartes TOP 100 IGN - carte d'origine © IGN

Pour plus de détails consulter la [légende et les notes explicatives](#).

*Ces calques sont obsolètes, peuvent contenir des cols non-reconnus et/ou omettre des cols reconnus
Certains cols peuvent être mal positionnés ou avoir des codes incorrects*

Carte IGN N° 61

Calques IGN - Édition 2008 (2008/04/01)

Plus de 600 calques IGN sont à votre disposition, chacun couvrant un *demi-quadrant* de carte de promenade IGN "TOP 100" au 1:100 000^{ème} (couverture bleue) comportant au moins un col cité dans le *Chauvot*. Consulter les [notes explicatives](#) pour plus de détails sur l'usage des ces calques IGN.

Pour afficher le demi-quadrant de votre choix, vous avez 2 possibilités:

1. Saisir directement son numéro si vous le connaissez; ce demi-quadrant s'affichera aussitôt dans une fenêtre séparée. Les demi-quadrants sont des *numéros à 4 chiffres* suivis d'un suffixe **O** ou **E**. Vous les trouverez en colonne **3** du *Chauvot* papier ou en colonne **IGN Quad** du *Chauvot* informatisé format Excel. Par exemple: **35380** pour le Col du Parpaillon ou **3539E** pour le Faux col de Restefond.

2. Afficher le demi-quadrant de votre choix en cliquant sur son numéro sur le tableau ci-dessous. La carte d'assemblage est toujours disponible pour sélectionner une autre carte TOP 100.

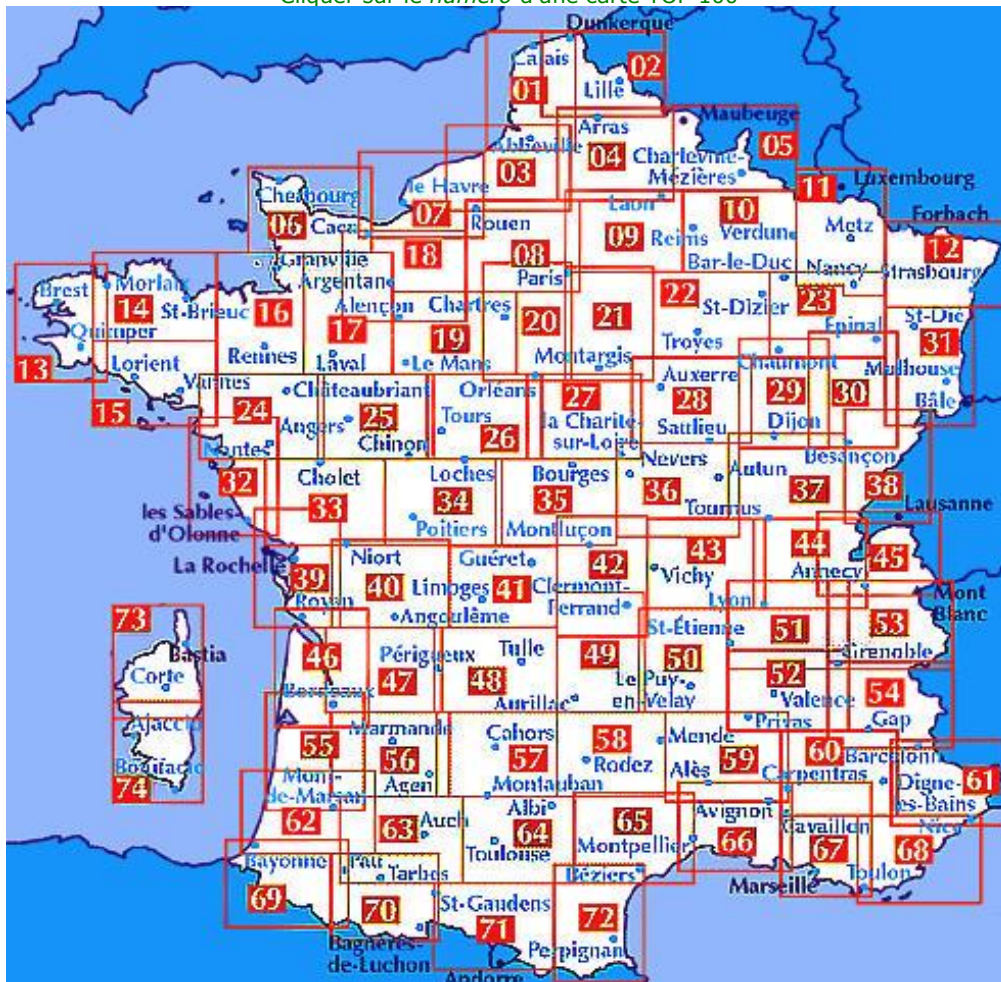
828 cols sur la carte TOP 100 N° 61: Nice / Barcelonnette

3439O	3439E	3539O	3539E	3639O				
3440O	3440E	3540O	3540E	3640O	3640E	3740O	3740E	3840O
3441O	3441E	3541O	3541E	3641O	3641E	3741O	3741E	3841O
3442O	3442E	3542O	3542E	3642O	3642E	3742O	3742E	3842O
3443O	3443E	3543O	3543E	3643O	3643E	3743O		

N.B.: Les demi-quadrants correspondant aux cases **grises** ne comportent aucun col.

Un quadrant peut chevaucher plusieurs cartes TOP 100. Consulter les [notes explicatives](#) à ce sujet.

[Cliquez sur le numéro d'une carte TOP 100](#)



Adaptation de la carte d'assemblage des Cartes TOP 100 IGN - carte d'origine © IGN

Pour plus de détails consulter la [légende et les notes explicatives](#).

*Ces calques sont obsolètes, peuvent contenir des cols non-reconnus et/ou omettre des cols reconnus
Certains cols peuvent être mal positionnés ou avoir des codes incorrects*

Carte IGN N° 63

Calques IGN - Édition 2008 (2008/04/01)

Plus de 600 calques IGN sont à votre disposition, chacun couvrant un *demi-quadrant* de carte de promenade IGN "TOP 100" au 1:100 000^{ème} (couverture bleue) comportant au moins un col cité dans le *Chauvot*. Consulter les [notes explicatives](#) pour plus de détails sur l'usage des ces calques IGN.

Pour afficher le demi-quadrant de votre choix, vous avez 2 possibilités:

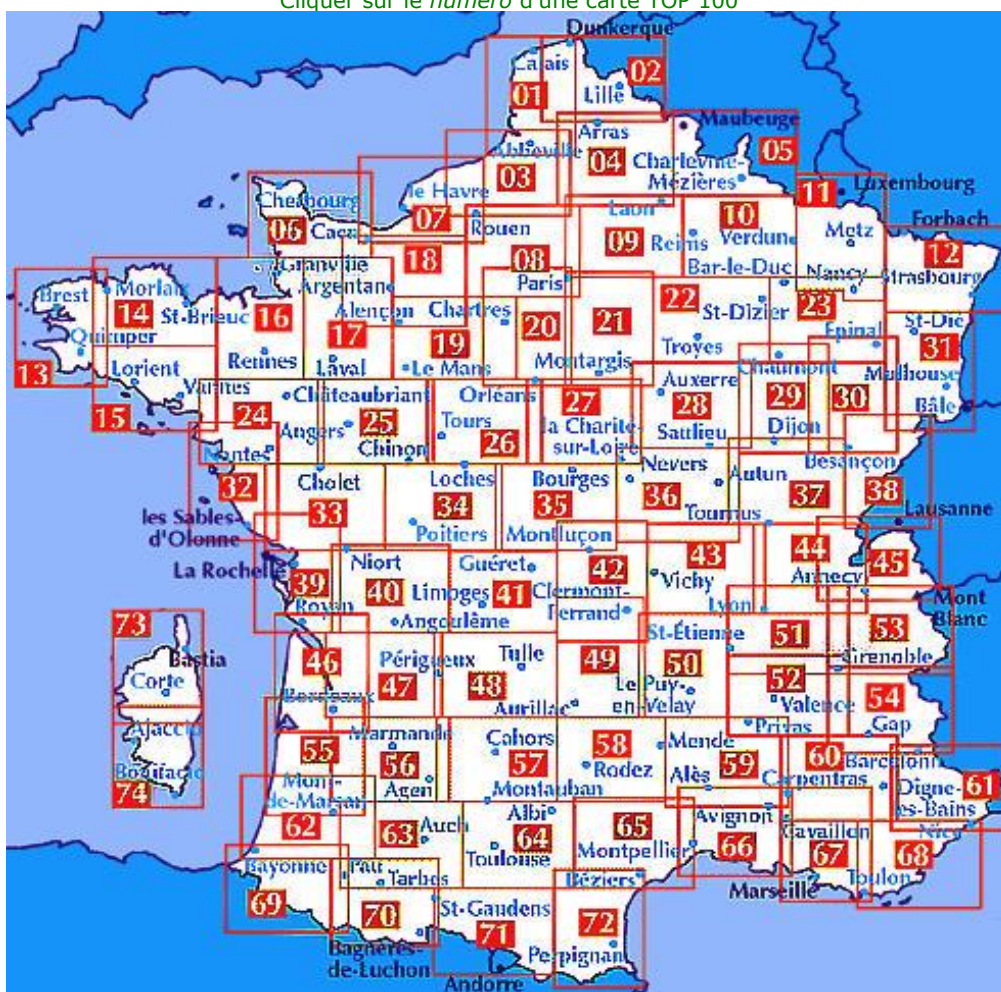
1. Saisir directement son numéro si vous le connaissez; ce demi-quadrant s'affichera aussitôt dans une fenêtre séparée. Les demi-quadrants sont des *numéros à 4 chiffres* suivis d'un suffixe **O** ou **E**. Vous les trouverez en colonne **3** du *Chauvot* papier ou en colonne **IGN Quad** du *Chauvot* informatisé format Excel. Par exemple: **35380** pour le Col du Parpaillon ou **3539E** pour le Faux col de Restefond.

2. Afficher le demi-quadrant de votre choix en cliquant sur son numéro sur le tableau ci-dessous. La carte d'assemblage est toujours disponible pour sélectionner une autre carte TOP 100.

1 col sur la carte TOP 100 N° 63: Tarbes / Auch

N.B.: Les demi-quadrants correspondant aux cases **grises** ne comportent aucun col.
Un quadrant peut chevaucher plusieurs cartes TOP 100. Consulter les [notes explicatives](#) à ce sujet.

Cliquer sur le numéro d'une carte TOP 100



Adaptation de la carte d'assemblage des Cartes TOP 100 IGN - carte d'origine © IGN

Pour plus de détails consulter la [légende et les notes explicatives](#).

*Ces calques sont obsolètes, peuvent contenir des cols non-reconnus et/ou omettre des cols reconnus
Certains cols peuvent être mal positionnés ou avoir des codes incorrects*

Carte IGN N° 64

Calques IGN - Édition 2008 (2008/04/01)

Plus de 600 calques IGN sont à votre disposition, chacun couvrant un *demi-quadrant* de carte de promenade IGN "TOP 100" au 1:100 000^{ème} (couverture bleue) comportant au moins un col cité dans le *Chauvot*. Consulter les [notes explicatives](#) pour plus de détails sur l'usage des ces calques IGN.

Pour afficher le demi-quadrant de votre choix, vous avez 2 possibilités:

1. Saisir directement son numéro si vous le connaissez; ce demi-quadrant s'affichera aussitôt dans une fenêtre séparée. Les demi-quadrants sont des *numéros à 4 chiffres* suivis d'un suffixe **O** ou **E**. Vous les trouverez en colonne **3** du *Chauvot* papier ou en colonne **IGN Quad** du *Chauvot* informatisé format Excel. Par exemple: **35380** pour le Col du Parpaillon ou **3539E** pour le Faux col de Restefond.

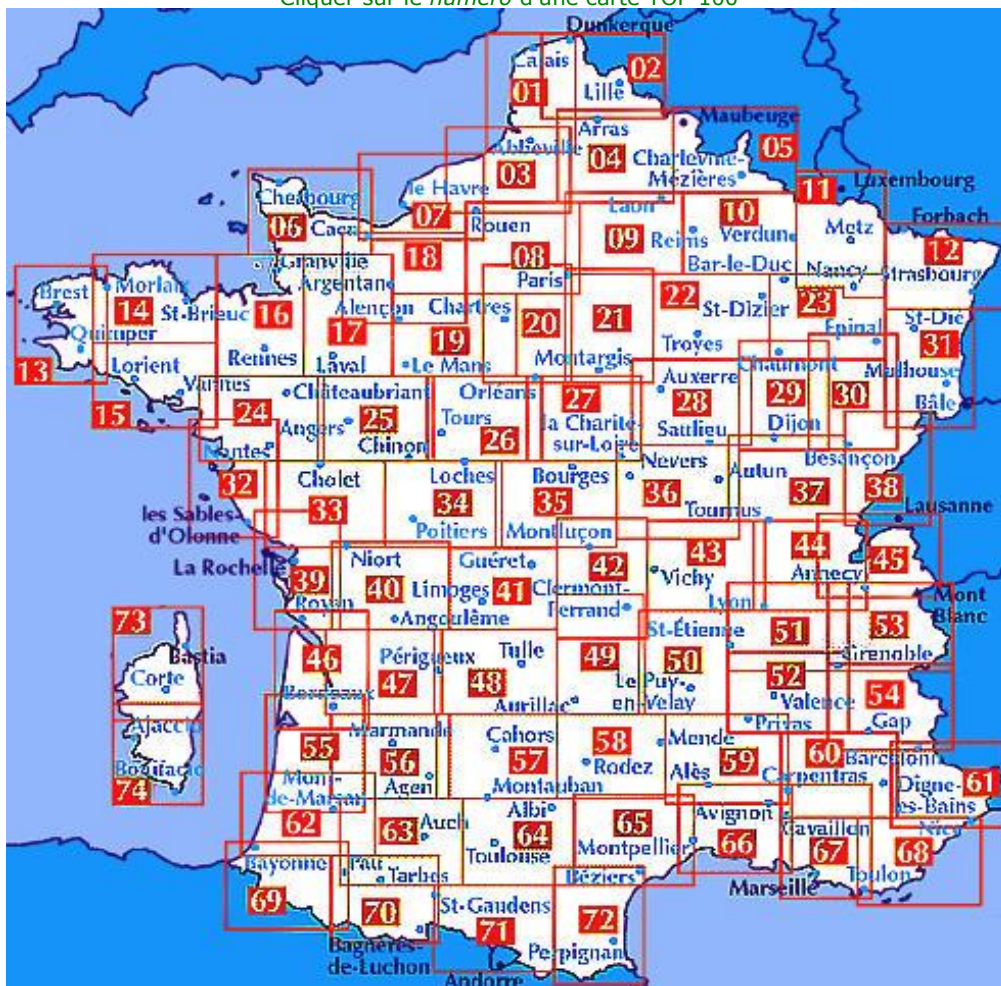
2. Afficher le demi-quadrant de votre choix en cliquant sur son numéro sur le tableau ci-dessous. La carte d'assemblage est toujours disponible pour sélectionner une autre carte TOP 100.

14 cols sur la carte TOP 100 N° 64: Toulouse / Albi

	2141E	2241O			
		2242O			
					2343E
				2344O	2344E
	2145E	2245O			2345E

N.B.: Les demi-quadrants correspondant aux cases **grises** ne comportent aucun col.
Un quadrant peut chevaucher plusieurs cartes TOP 100. Consulter les [notes explicatives](#) à ce sujet.

[Cliquez sur le numéro d'une carte TOP 100](#)



Adaptation de la carte d'assemblage des Cartes TOP 100 IGN - carte d'origine © IGN

Pour plus de détails consulter la [légende et les notes explicatives](#).

*Ces calques sont obsolètes, peuvent contenir des cols non-reconnus et/ou omettre des cols reconnus
Certains cols peuvent être mal positionnés ou avoir des codes incorrects*

Carte IGN N° 65

Calques IGN - Édition 2008 (2008/04/01)

Plus de 600 calques IGN sont à votre disposition, chacun couvrant un *demi-quadrant* de carte de promenade IGN "TOP 100" au 1:100 000^{ème} (couverture bleue) comportant au moins un col cité dans le *Chauvot*. Consulter les [notes explicatives](#) pour plus de détails sur l'usage des ces calques IGN.

Pour afficher le demi-quadrant de votre choix, vous avez 2 possibilités:

1. Saisir directement son numéro si vous le connaissez; ce demi-quadrant s'affichera aussitôt dans une fenêtre séparée. Les demi-quadrants sont des *numéros à 4 chiffres* suivis d'un suffixe **O** ou **E**. Vous les trouverez en colonne **3** du *Chauvot* papier ou en colonne **IGN Quad** du *Chauvot* informatisé format Excel. Par exemple: **35380** pour le Col du Parpaillon ou **3539E** pour le Faux col de Restefond.

Afficher

2. Afficher le demi-quadrant de votre choix en cliquant sur son numéro sur le tableau ci-dessous. La carte d'assemblage est toujours disponible pour sélectionner une autre carte TOP 100.

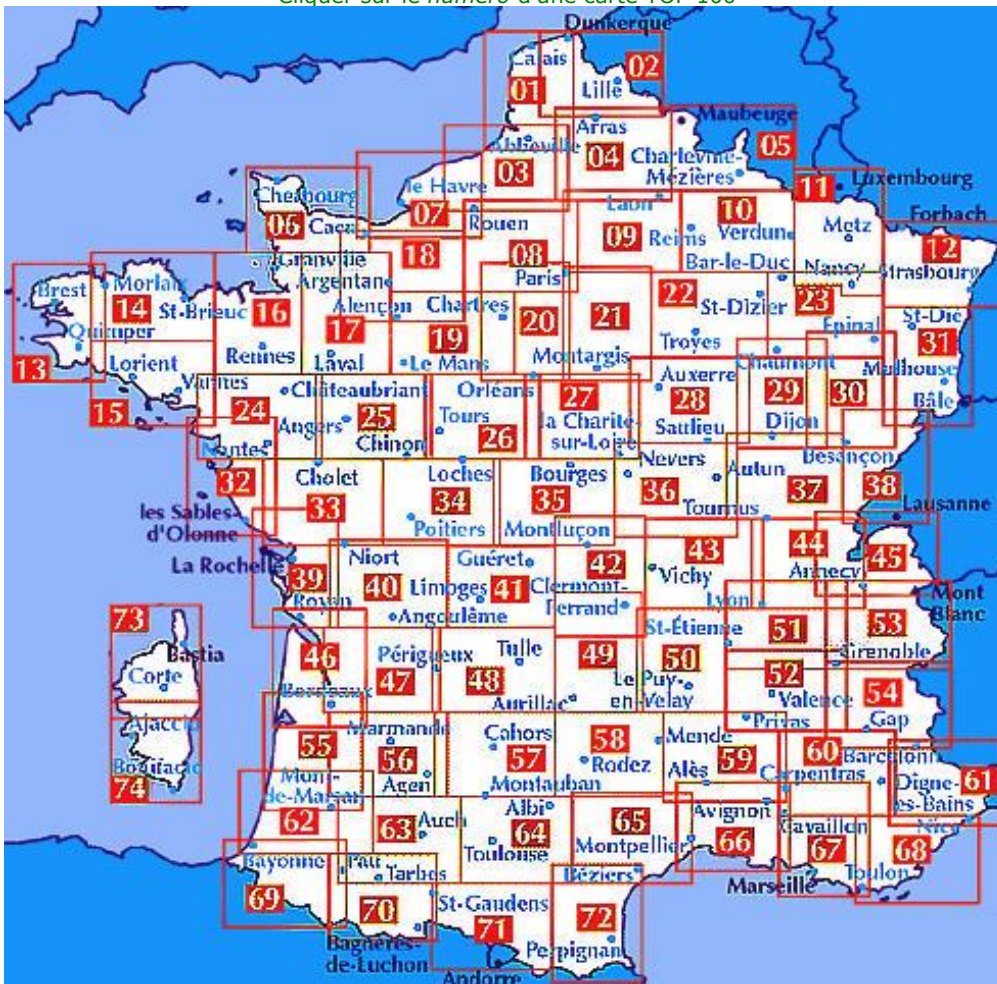
370 cols sur la carte TOP 100 N° 65: Béziers / Montpellier

			2441E	2541O	2541E	2641O	2641E	2741O	2741E
		2442O	2442E	2542O	2542E	2642O	2642E	2742O	2742E
	2343E	2443O	2443E	2543O	2543E	2643O	2643E	2743O	
2344O	2344E	2444O	2444E	2544O	2544E	2644O	2644E	2744O	2744E
	2345E	2445O	2445E	2545O					

N.B.: Les demi-quadrants correspondant aux cases **grises** ne comportent aucun col.

Un quadrant peut chevaucher plusieurs cartes TOP 100. Consulter les [notes explicatives](#) à ce sujet.

Cliquez sur le numéro d'une carte TOP 100



Adaptation de la carte d'assemblage des Cartes TOP 100 IGN - carte d'origine © IGN

Pour plus de détails consulter la [légende et les notes explicatives](#).

*Ces calques sont obsolètes, peuvent contenir des cols non-reconnus et/ou omettre des cols reconnus
Certains cols peuvent être mal positionnés ou avoir des codes incorrects*

Carte IGN N° 66

Calques IGN - Édition 2008 (2008/04/01)

Plus de 600 calques IGN sont à votre disposition, chacun couvrant un *demi-quadrant* de carte de promenade IGN "TOP 100" au 1:100 000^{ème} (couverture bleue) comportant au moins un col cité dans le *Chauvot*. Consulter les [notes explicatives](#) pour plus de détails sur l'usage des ces calques IGN.

Pour afficher le demi-quadrant de votre choix, vous avez 2 possibilités:

1. Saisir directement son numéro si vous le connaissez; ce demi-quadrant s'affichera aussitôt dans une fenêtre séparée. Les demi-quadrants sont des *numéros à 4 chiffres* suivis d'un suffixe **O** ou **E**. Vous les trouverez en colonne **3** du *Chauvot* papier ou en colonne **IGN Quad** du *Chauvot* informatisé format Excel. Par exemple: **35380** pour le Col du Parpaillon ou **3539E** pour le Faux col de Restefond.

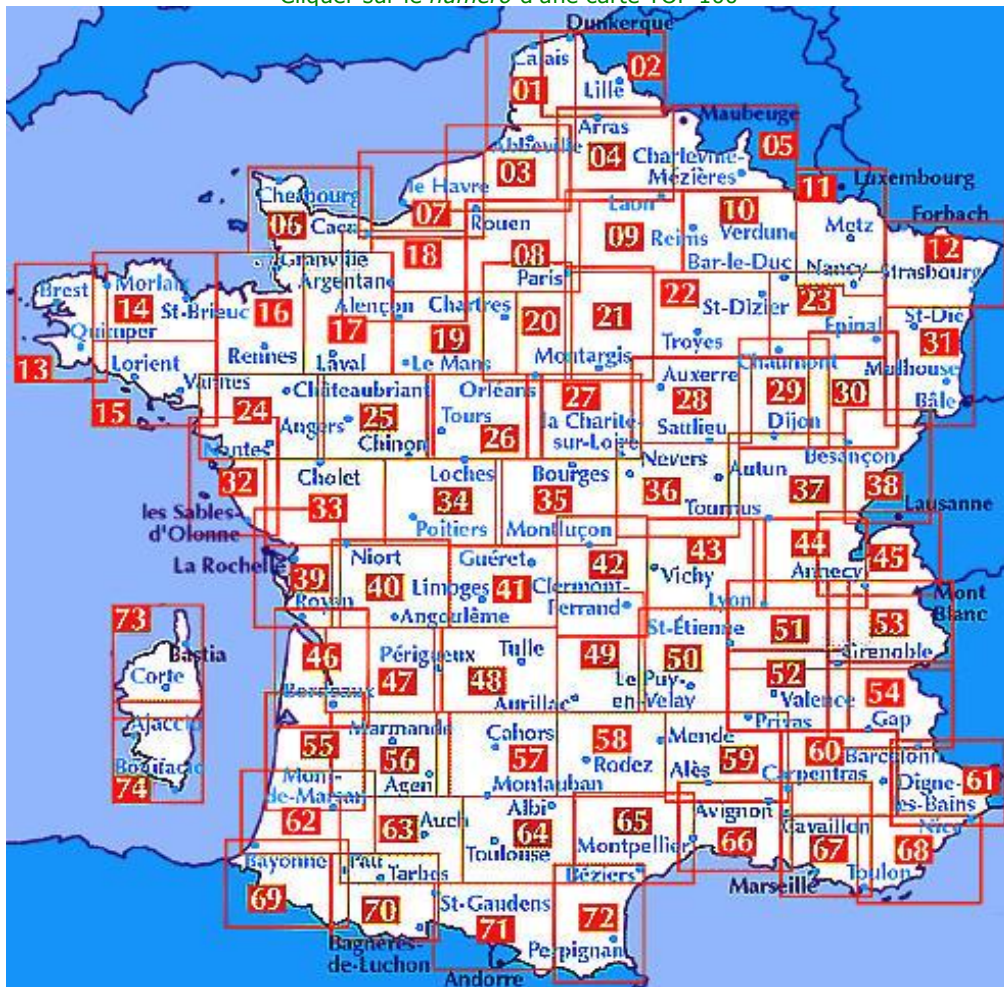
2. Afficher le demi-quadrant de votre choix en cliquant sur son numéro sur le tableau ci-dessous. La carte d'assemblage est toujours disponible pour sélectionner une autre carte TOP 100.

33 cols sur la carte TOP 100 N° 66: Avignon / Montpellier

2741O	2741E	2841O	2841E			3041O	
2742O	2742E	2842O	2842E			3042O	3042E
2743O							3043E

N.B.: Les demi-quadrants correspondant aux cases **grises** ne comportent aucun col.
Un quadrant peut chevaucher plusieurs cartes TOP 100. Consulter les [notes explicatives](#) à ce sujet.

Cliquer sur le *numéro* d'une carte TOP 100



Adaptation de la carte d'assemblage des Cartes TOP 100 IGN - carte d'origine © IGN

Pour plus de détails consulter la [légende et les notes explicatives](#).

*Ces calques sont obsolètes, peuvent contenir des cols non-reconnus et/ou omettre des cols reconnus
Certains cols peuvent être mal positionnés ou avoir des codes incorrects*

Carte IGN N° 67

Calques IGN - Édition 2008 (2008/04/01)

Plus de 600 calques IGN sont à votre disposition, chacun couvrant un *demi-quadrant* de carte de promenade IGN "TOP 100" au 1:100 000^{ème} (couverture bleue) comportant au moins un col cité dans le *Chauvot*. Consulter les [notes explicatives](#) pour plus de détails sur l'usage des ces calques IGN.

Pour afficher le demi-quadrant de votre choix, vous avez 2 possibilités:

1. Saisir directement son numéro si vous le connaissez; ce demi-quadrant s'affichera aussitôt dans une fenêtre séparée. Les demi-quadrants sont des *numéros à 4 chiffres* suivis d'un suffixe **O** ou **E**. Vous les trouverez en colonne **3** du *Chauvot* papier ou en colonne **IGN Quad** du *Chauvot* informatisé format Excel. Par exemple: **35380** pour le Col du Parpaillon ou **3539E** pour le Faux col de Restefond.

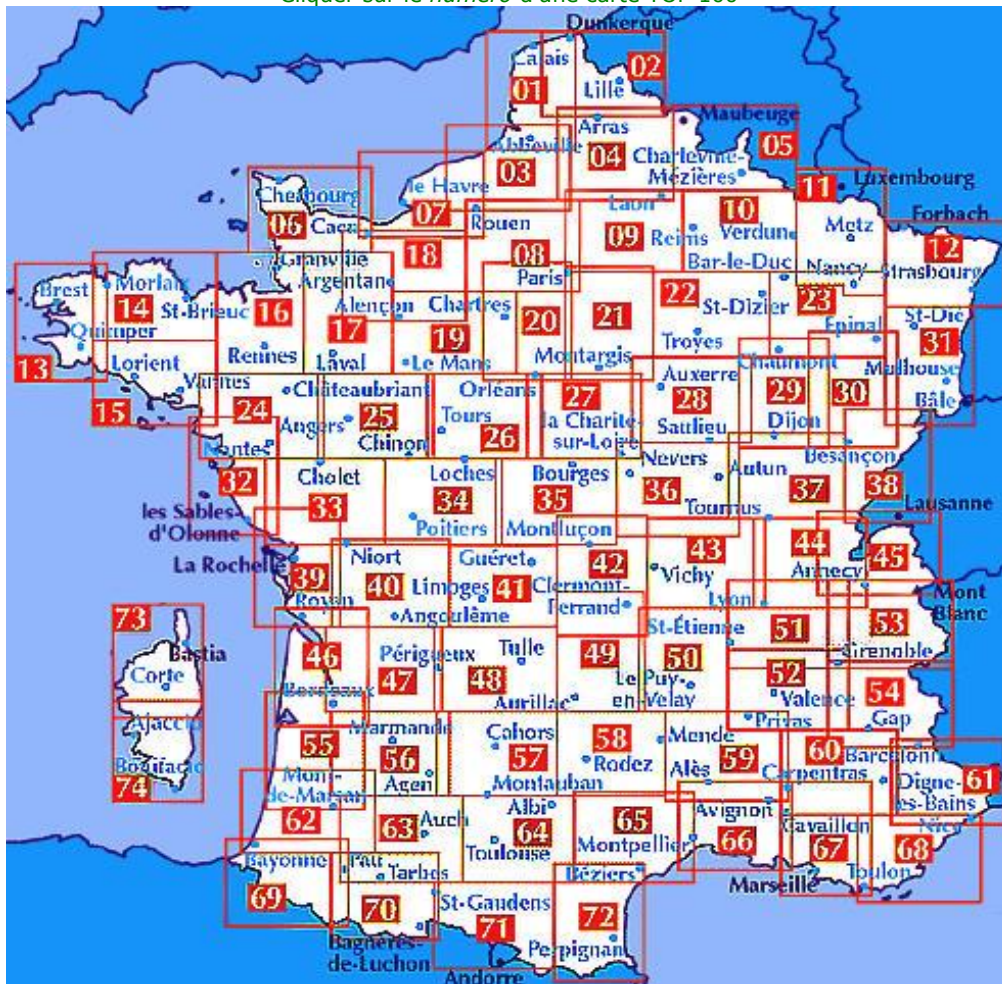
2. Afficher le demi-quadrant de votre choix en cliquant sur son numéro sur le tableau ci-dessous. La carte d'assemblage est toujours disponible pour sélectionner une autre carte TOP 100.

171 cols sur la carte TOP 100 N° 67: Marseille / Carpentras

3141O	3141E	3241O	3241E	3341O	3341E
3142O	3142E	3242O	3242E	3342O	3342E
3143O	3143E		3243E	3343O	
	3144E	3244O	3244E	3344O	3344E
3145O	3145E	3245O	3245E	3345O	3345E
				3346O	3346E

N.B.: Les demi-quadrants correspondant aux cases **grises** ne comportent aucun col.
Un quadrant peut chevaucher plusieurs cartes TOP 100. Consulter les [notes explicatives](#) à ce sujet.

Cliquer sur le *numéro* d'une carte TOP 100



Adaptation de la carte d'assemblage des Cartes TOP 100 IGN - carte d'origine © IGN

Pour plus de détails consulter la [légende et les notes explicatives](#).

*Ces calques sont obsolètes, peuvent contenir des cols non-reconnus et/ou omettre des cols reconnus
Certains cols peuvent être mal positionnés ou avoir des codes incorrects*

Carte IGN N° 68

Calques IGN - Édition 2008 (2008/04/01)

Plus de 600 calques IGN sont à votre disposition, chacun couvrant un *demi-quadrant* de carte de promenade IGN "TOP 100" au 1:100 000^{ème} (couverture bleue) comportant au moins un col cité dans le *Chauvot*. Consulter les [notes explicatives](#) pour plus de détails sur l'usage des ces calques IGN.

Pour afficher le demi-quadrant de votre choix, vous avez 2 possibilités:

1. Saisir directement son numéro si vous le connaissez; ce demi-quadrant s'affichera aussitôt dans une fenêtre séparée. Les demi-quadrants sont des *numéros à 4 chiffres* suivis d'un suffixe **O** ou **E**. Vous les trouverez en colonne **3** du *Chauvot* papier ou en colonne **IGN Quad** du *Chauvot* informatisé format Excel. Par exemple: **35380** pour le Col du Parpaillon ou **3539E** pour le Faux col de Restefond.

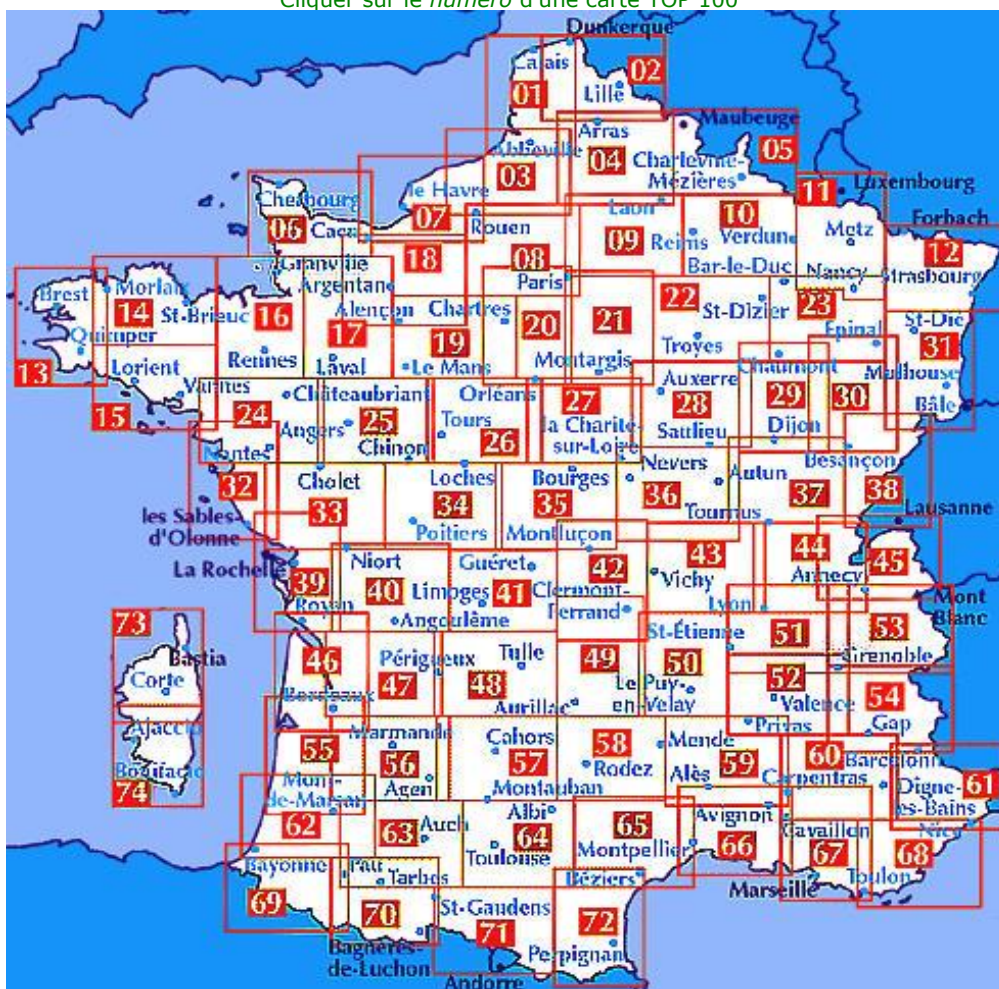
2. Afficher le demi-quadrant de votre choix en cliquant sur son numéro sur le tableau ci-dessous. La carte d'assemblage est toujours disponible pour sélectionner une autre carte TOP 100.

202 cols sur la carte TOP 100 N° 68: Toulon / Nice

3341O	3341E	3441O	3441E	3541O	3541E	3641O	3641E	3741O	3741E	3841O	
3342O	3342E	3442O	3442E	3542O	3542E	3642O	3642E	3742O	3742E	3842O	
3343O		3443O	3443E	3543O	3543E	3643O	3643E	3743O			
3344O	3344E		3444E	3544O	3544E	3644O					
3345O	3345E	3445O	3445E	3545O	3545E						
3346O	3346E	3446O	3446E	3546O							
		3447O	3447E								

N.B.: Les demi-quadrants correspondant aux cases **grises** ne comportent aucun col.
Un quadrant peut chevaucher plusieurs cartes TOP 100. Consulter les [notes explicatives](#) à ce sujet.

Cliquer sur le *numéro* d'une carte TOP 100



Adaptation de la carte d'assemblage des Cartes TOP 100 IGN - carte d'origine © IGN

Pour plus de détails consulter la [légende](#) et les [notes explicatives](#).

*Ces calques sont obsolètes, peuvent contenir des cols non-reconnus et/ou omettre des cols reconnus
Certains cols peuvent être mal positionnés ou avoir des codes incorrects*

Carte IGN N° 69

Calques IGN - Édition 2008 (2008/04/01)

Plus de 600 calques IGN sont à votre disposition, chacun couvrant un *demi-quadrant* de carte de promenade IGN "TOP 100" au 1:100 000^{ème} (couverture bleue) comportant au moins un col cité dans le *Chauvot*. Consulter les [notes explicatives](#) pour plus de détails sur l'usage des ces calques IGN.

Pour afficher le demi-quadrant de votre choix, vous avez 2 possibilités:

1. Saisir directement son numéro si vous le connaissez; ce demi-quadrant s'affichera aussitôt dans une fenêtre séparée. Les demi-quadrants sont des *numéros à 4 chiffres* suivis d'un suffixe **O** ou **E**. Vous les trouverez en colonne **3** du *Chauvot* papier ou en colonne **IGN Quad** du *Chauvot* informatisé format Excel. Par exemple: **35380** pour le Col du Parpaillon ou **3539E** pour le Faux col de Restefond.

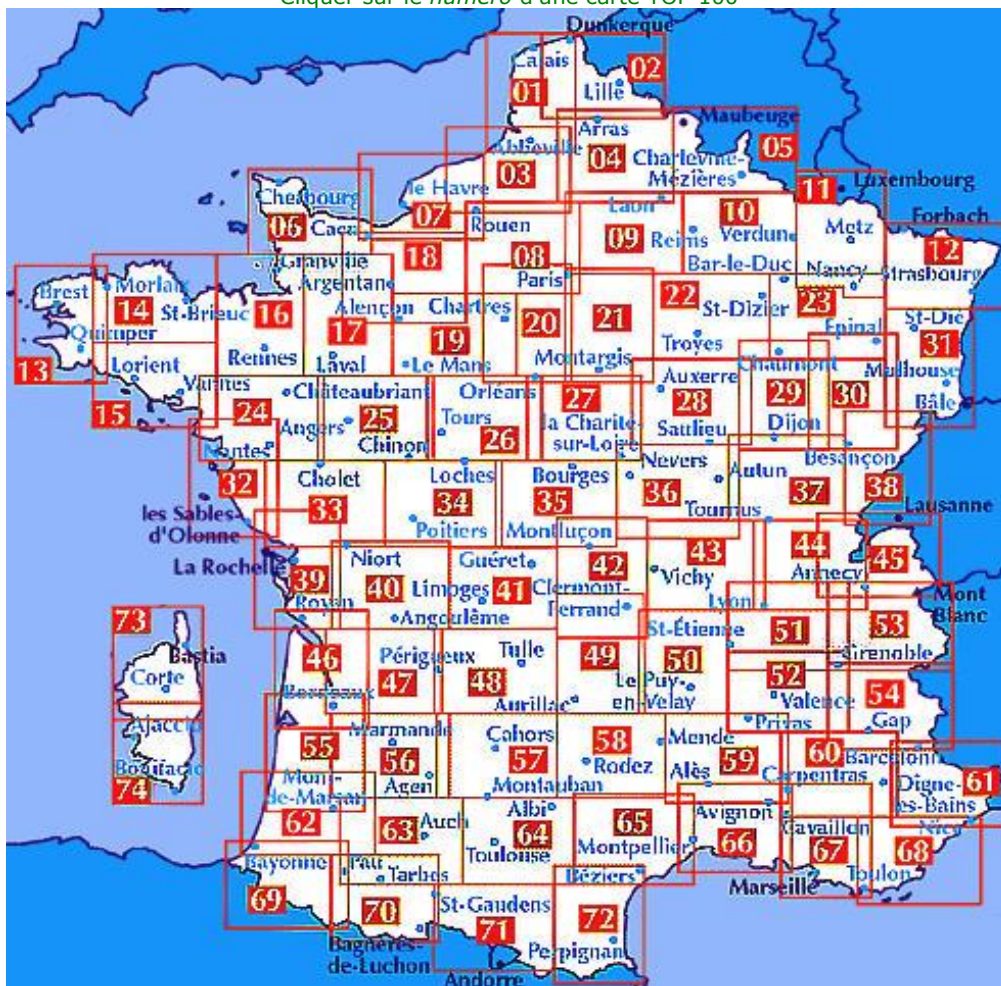
2. Afficher le demi-quadrant de votre choix en cliquant sur son numéro sur le tableau ci-dessous. La carte d'assemblage est toujours disponible pour sélectionner une autre carte TOP 100.

457 cols sur la carte TOP 100 N° 69: Pau / Bayonne

12450	1245E	13450	1345E	14450			
	1246E	13460	1346E	14460	1446E	15460	1546E
				14470	1447E	15470	1547E
						15480	1548E

N.B.: Les demi-quadrants correspondant aux cases **grises** ne comportent aucun col. Un quadrant peut chevaucher plusieurs cartes TOP 100. Consulter les [notes explicatives](#) à ce sujet.

Cliquer sur le *numéro* d'une carte TOP 100



Adaptation de la carte d'assemblage des Cartes TOP 100 IGN - carte d'origine © IGN

Pour plus de détails consulter la [légende et les notes explicatives](#).

Ces calques sont obsolètes, peuvent contenir des cols non-reconnus et/ou omettre des cols reconnus. Certains cols peuvent être mal positionnés ou avoir des codes incorrects

Carte IGN N° 70

Calques IGN - Édition 2008 (2008/04/01)

Plus de 600 calques IGN sont à votre disposition, chacun couvrant un *demi-quadrant* de carte de promenade IGN "TOP 100" au 1:100 000^{ème} (couverture bleue) comportant au moins un col cité dans le *Chauvot*. Consulter les [notes explicatives](#) pour plus de détails sur l'usage des ces calques IGN.

Pour afficher le demi-quadrant de votre choix, vous avez 2 possibilités:

1. Saisir directement son numéro si vous le connaissez; ce demi-quadrant s'affichera aussitôt dans une fenêtre séparée. Les demi-quadrants sont des *numéros à 4 chiffres* suivis d'un suffixe **O** ou **E**. Vous les trouverez en colonne **3** du *Chauvot* papier ou en colonne **IGN Quad** du *Chauvot* informatisé format Excel. Par exemple: **35380** pour le Col du Parpaillon ou **3539E** pour le Faux col de Restefond.

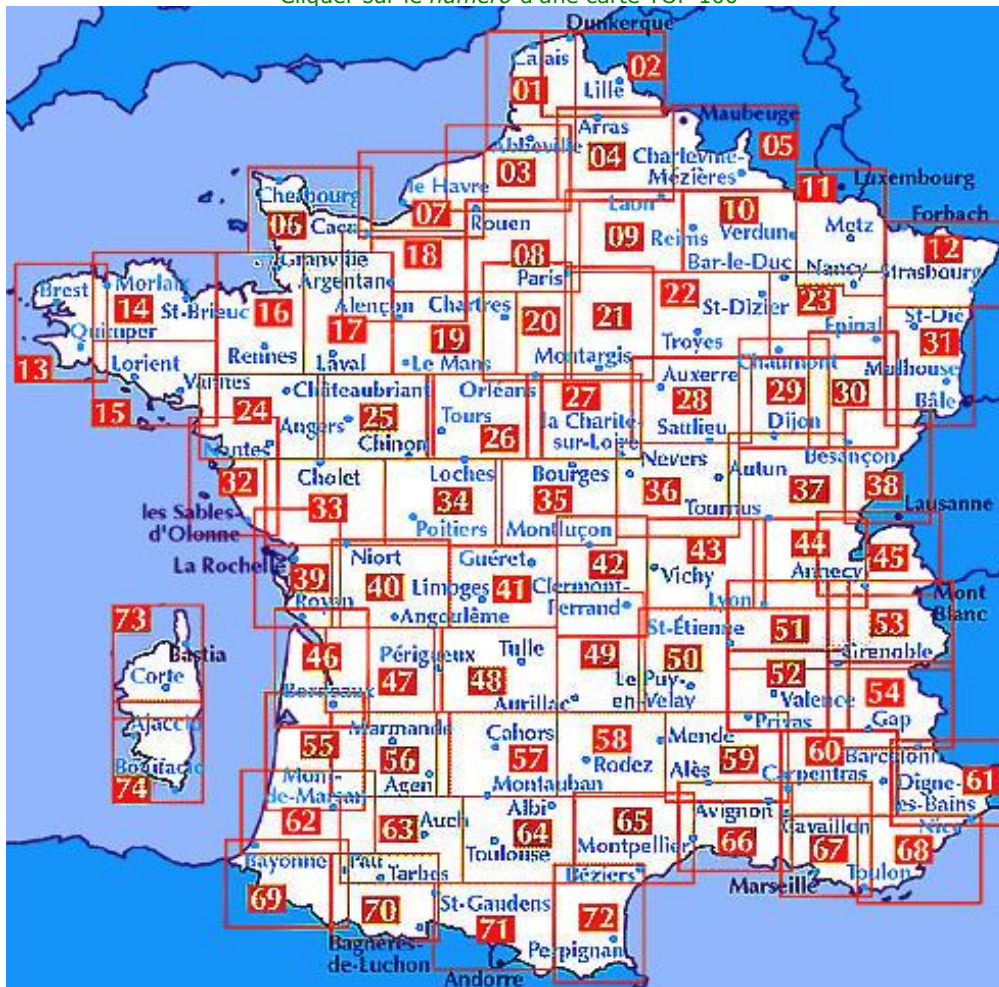
2. Afficher le demi-quadrant de votre choix en cliquant sur son numéro sur le tableau ci-dessous. La carte d'assemblage est toujours disponible pour sélectionner une autre carte TOP 100.

565 cols sur la carte TOP 100 N° 70: Pau / Bagnères-de-Luchon

1546O	1546E	1646O	1646E	1746O	1746E	1846O	1846E	1946O	1946E
1547O	1547E	1647O	1647E	1747O	1747E	1847O	1847E	1947O	1947E
1548O	1548E	1648O	1648E	1748O	1748E	1848O	1848E	1948O	1948E

N.B.: Les demi-quadrants correspondant aux cases **grises** ne comportent aucun col.
Un quadrant peut chevaucher plusieurs cartes TOP 100. Consulter les [notes explicatives](#) à ce sujet.

Cliquer sur le *numéro* d'une carte TOP 100



Adaptation de la carte d'assemblage des Cartes TOP 100 IGN - carte d'origine © IGN

Pour plus de détails consulter la [légende et les notes explicatives](#).

*Ces calques sont obsolètes, peuvent contenir des cols non-reconnus et/ou omettre des cols reconnus
Certains cols peuvent être mal positionnés ou avoir des codes incorrects*

Carte IGN N° 71

Calques IGN - Édition 2008 (2008/04/01)

Plus de 600 calques IGN sont à votre disposition, chacun couvrant un *demi-quadrant* de carte de promenade IGN "TOP 100" au 1:100 000^{ème} (couverture bleue) comportant au moins un col cité dans le *Chauvot*. Consulter les [notes explicatives](#) pour plus de détails sur l'usage des ces calques IGN.

Pour afficher le demi-quadrant de votre choix, vous avez 2 possibilités:

1. Saisir directement son numéro si vous le connaissez; ce demi-quadrant s'affichera aussitôt dans une fenêtre séparée. Les demi-quadrants sont des *numéros à 4 chiffres* suivis d'un suffixe **O** ou **E**. Vous les trouverez en colonne **3** du *Chauvot* papier ou en colonne **IGN Quad** du *Chauvot* informatisé format Excel. Par exemple: **3538O** pour le Col du Parpaillon ou **3539E** pour le Faux col de Restefond.

2. Afficher le demi-quadrant de votre choix en cliquant sur son numéro sur le tableau ci-dessous. La carte d'assemblage est toujours disponible pour sélectionner une autre carte TOP 100.

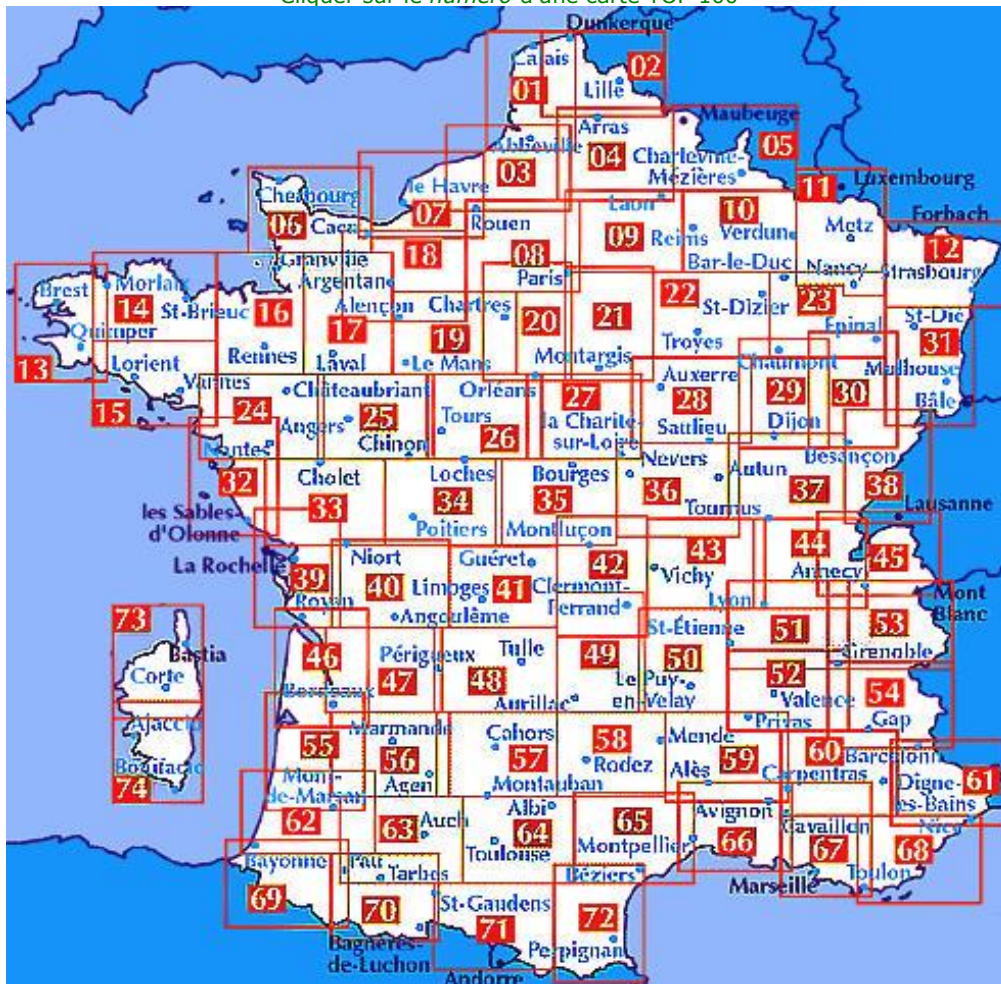
741 cols sur la carte TOP 100 N° 71: Saint-Gaudens / Andorre

1946O	1946E	2046O	2046E	2146O	2146E		2246E	2346O	2346E
1947O	1947E	2047O	2047E	2147O	2147E	2247O	2247E	2347O	2347E
1948O	1948E	2048O	2048E	2148O	2148E	2248O	2248E	2348O	2348E
			2049E	2149O	2149E	2249O	2249E	2349O	2349E
						2250O	2250E	2350O	2350E

N.B.: Les demi-quadrants correspondant aux cases **grises** ne comportent aucun col.

Un quadrant peut chevaucher plusieurs cartes TOP 100. Consulter les [notes explicatives](#) à ce sujet.

[Cliquez sur le numéro d'une carte TOP 100](#)



Adaptation de la carte d'assemblage des Cartes TOP 100 IGN - carte d'origine © IGN

Pour plus de détails consulter la [légende et les notes explicatives](#).

*Ces calques sont obsolètes, peuvent contenir des cols non-reconnus et/ou omettre des cols reconnus
Certains cols peuvent être mal positionnés ou avoir des codes incorrects*

Carte IGN N° 72

Calques IGN - Édition 2008 (2008/04/01)

Plus de 600 calques IGN sont à votre disposition, chacun couvrant un *demi-quadrant* de carte de promenade IGN "TOP 100" au 1:100 000^{ème} (couverture bleue) comportant au moins un col cité dans le *Chauvot*. Consulter les [notes explicatives](#) pour plus de détails sur l'usage des ces calques IGN.

Pour afficher le demi-quadrant de votre choix, vous avez 2 possibilités:

1. Saisir directement son numéro si vous le connaissez; ce demi-quadrant s'affichera aussitôt dans une fenêtre séparée. Les demi-quadrants sont des *numéros à 4 chiffres* suivis d'un suffixe **O** ou **E**. Vous les trouverez en colonne **3** du *Chauvot* papier ou en colonne **IGN Quad** du *Chauvot* informatisé format Excel. Par exemple: **35380** pour le Col du Parpaillon ou **3539E** pour le Faux col de Restefond.

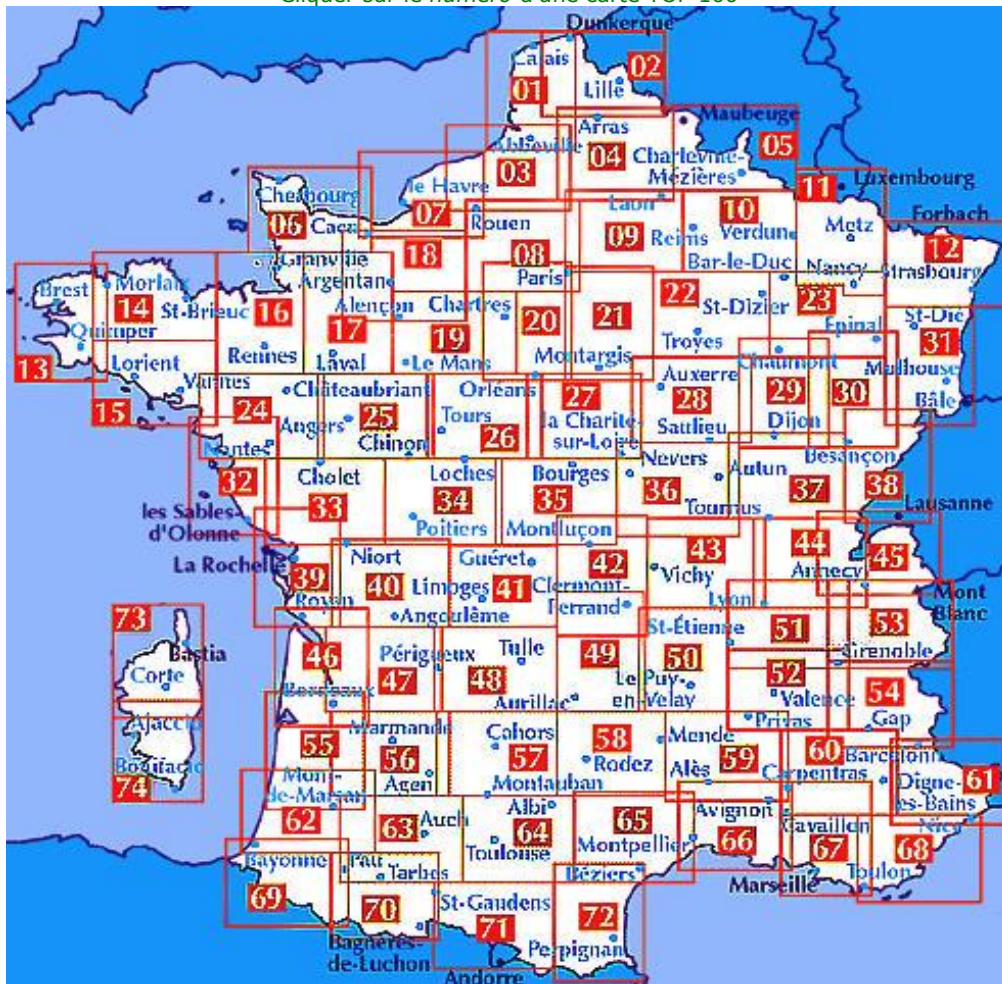
2. Afficher le demi-quadrant de votre choix en cliquant sur son numéro sur le tableau ci-dessous. La carte d'assemblage est toujours disponible pour sélectionner une autre carte TOP 100.

715 cols sur la carte TOP 100 N° 72: Béziers / Perpignan

	2345E	2445O	2445E	2545O	
2346O	2346E	2446O	2446E	2546O	2546E
2347O	2347E	2447O	2447E	2547O	
2348O	2348E	2448O	2448E		
2349O	2349E	2449O	2449E	2549O	2549E
2350O	2350E	2450O	2450E	2550O	2550E

N.B.: Les demi-quadrants correspondant aux cases **grises** ne comportent aucun col.
Un quadrant peut chevaucher plusieurs cartes TOP 100. Consulter les [notes explicatives](#) à ce sujet.

Cliquer sur le *numéro* d'une carte TOP 100



Adaptation de la carte d'assemblage des Cartes TOP 100 IGN - carte d'origine © IGN

Pour plus de détails consulter la [légende et les notes explicatives](#).

*Ces calques sont obsolètes, peuvent contenir des cols non-reconnus et/ou omettre des cols reconnus
Certains cols peuvent être mal positionnés ou avoir des codes incorrects*

Carte IGN N° 73

Calques IGN - Édition 2008 (2008/04/01)

Plus de 600 calques IGN sont à votre disposition, chacun couvrant un *demi-quadrant* de carte de promenade IGN "TOP 100" au 1:100 000^{ème} (couverture bleue) comportant au moins un col cité dans le *Chauvot*. Consulter les [notes explicatives](#) pour plus de détails sur l'usage des ces calques IGN.

Pour afficher le demi-quadrant de votre choix, vous avez 2 possibilités:

1. Saisir directement son numéro si vous le connaissez; ce demi-quadrant s'affichera aussitôt dans une fenêtre séparée. Les demi-quadrants sont des *numéros à 4 chiffres* suivis d'un suffixe **O** ou **E**. Vous les trouverez en colonne **3** du *Chauvot* papier ou en colonne **IGN Quad** du *Chauvot* informatisé format Excel. Par exemple: **35380** pour le Col du Parpaillon ou **3539E** pour le Faux col de Restefond.

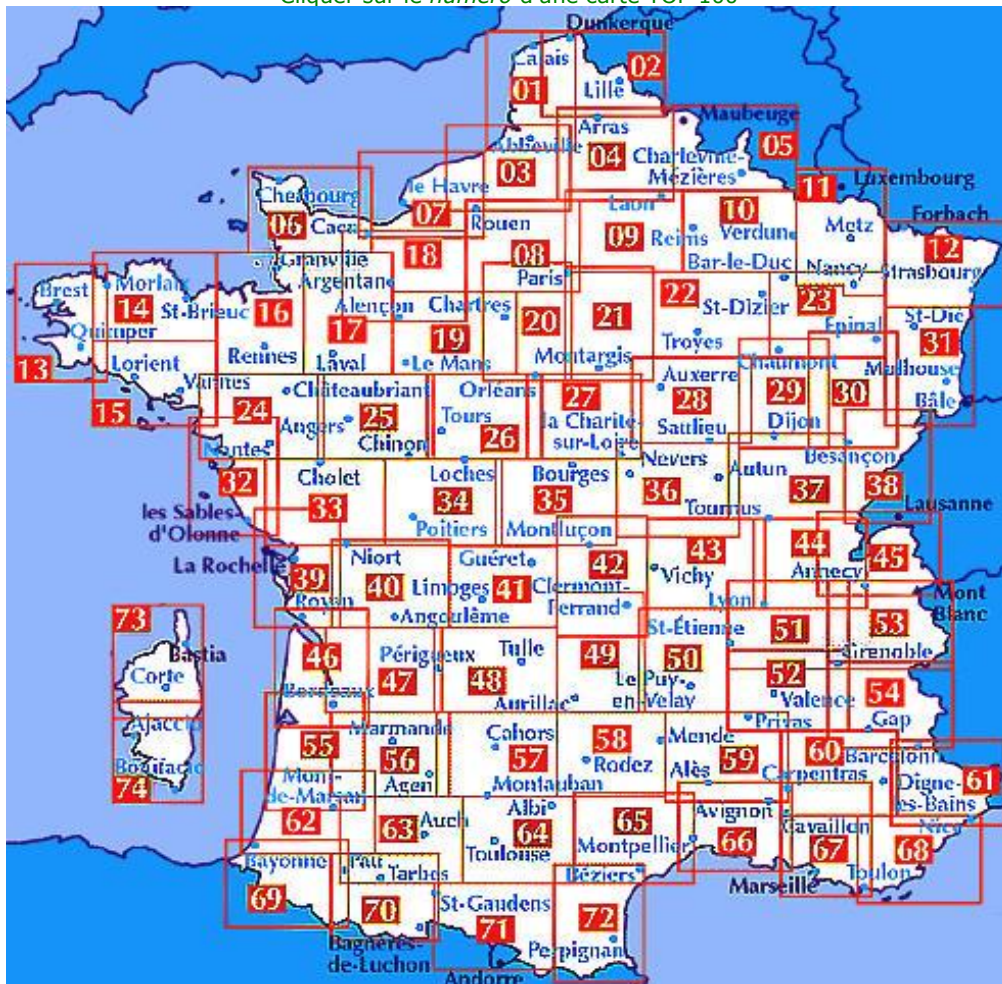
2. Afficher le demi-quadrant de votre choix en cliquant sur son numéro sur le tableau ci-dessous. La carte d'assemblage est toujours disponible pour sélectionner une autre carte TOP 100.

486 cols sur la carte TOP 100 N° 73: Bastia / Corte

						4347O	
				4248O	4248E	4348O	
		4149O	4149E	4249O	4249E	4349O	
	4050E	4150O	4150E	4250O	4250E	4350O	
	4051E	4151O	4151E	4251O	4251E	4351O	

N.B.: Les demi-quadrants correspondant aux cases **grises** ne comportent aucun col.
Un quadrant peut chevaucher plusieurs cartes TOP 100. Consulter les [notes explicatives](#) à ce sujet.

[Cliquez sur le numéro d'une carte TOP 100](#)



Adaptation de la carte d'assemblage des Cartes TOP 100 IGN - carte d'origine © IGN

Pour plus de détails consulter la [légende et les notes explicatives](#).

*Ces calques sont obsolètes, peuvent contenir des cols non-reconnus et/ou omettre des cols reconnus
Certains cols peuvent être mal positionnés ou avoir des codes incorrects*

Carte IGN N° 74

Calques IGN - Édition 2008 (2008/04/01)

Plus de 600 calques IGN sont à votre disposition, chacun couvrant un *demi-quadrant* de carte de promenade IGN "TOP 100" au 1:100 000^{ème} (couverture bleue) comportant au moins un col cité dans le *Chauvot*. Consulter les [notes explicatives](#) pour plus de détails sur l'usage des ces calques IGN.

Pour afficher le demi-quadrant de votre choix, vous avez 2 possibilités:

1. Saisir directement son numéro si vous le connaissez; ce demi-quadrant s'affichera aussitôt dans une fenêtre séparée. Les demi-quadrants sont des *numéros à 4 chiffres* suivis d'un suffixe **O** ou **E**. Vous les trouverez en colonne **3** du *Chauvot* papier ou en colonne **IGN Quad** du *Chauvot* informatisé format Excel. Par exemple: **35380** pour le Col du Parpaillon ou **3539E** pour le Faux col de Restefond.

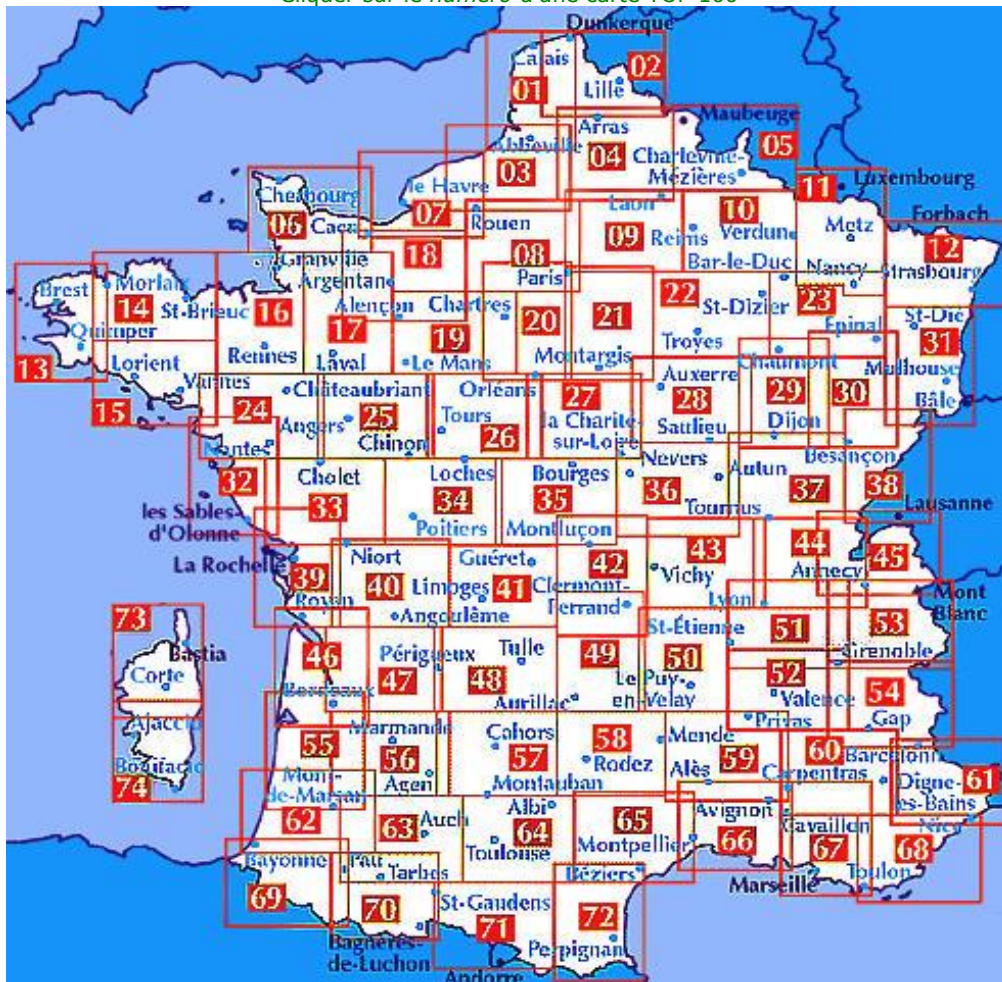
2. Afficher le demi-quadrant de votre choix en cliquant sur son numéro sur le tableau ci-dessous. La carte d'assemblage est toujours disponible pour sélectionner une autre carte TOP 100.

340 cols sur la carte TOP 100 N° 74: Ajaccio / Bonifacio

	4051E	4151O	4151E	4251O	4251E	4351O	
	4052E	4152O	4152E	4252O	4252E		
		4153O	4153E	4253O	4253E	4353O	
		4154O	4154E	4254O	4254E	4354O	
			4155E	4255O	4255E		
				4256O			

N.B.: Les demi-quadrants correspondant aux cases **grises** ne comportent aucun col.
Un quadrant peut chevaucher plusieurs cartes TOP 100. Consulter les [notes explicatives](#) à ce sujet.

Cliquer sur le *numéro* d'une carte TOP 100



Adaptation de la carte d'assemblage des Cartes TOP 100 IGN - carte d'origine © IGN

Pour plus de détails consulter la [légende et les notes explicatives](#).


*Ces calques sont obsolètes, peuvent contenir des cols non-reconnus et/ou omettre des cols reconnus
Certains cols peuvent être mal positionnés ou avoir des codes incorrects*

Carte IGN N° 1, Demi-quadrant 22040

Ces calques sont obsolètes, peuvent contenir des cols non-reconnus et/ou omettre des cols reconnus
Certains cols peuvent être mal positionnés ou avoir des codes incorrects

Demi-quadrant N°
22040
2 cols

Moitié **Ouest** du quadrant **2204**: **Desvres**



NO	N	NE
O	22040	E
SO	S	SE

Cliquer sur une case
jaune pour naviguer

Édition 2008 (2008/04/01) - Copyright © 2008, Club des Cent Cols

- Ce demi-quadrant est situé sur la carte TOP 100 IGN au 1:100 000^{ème} N° 1
- Largeur du bord *supérieur* du demi-quadrant: **126,7** mm; bord *inférieur*: **127,1** mm. *Hauteur*: **200,0** mm. Aligner sur la moitié **gauche** du quadrant **2204**.

Légende (Consulter les [notes explicatives](#) pour plus de détails sur l'usage des calques IGN)

■	Routier	▼	Poussage aisé	▲	Portage	●	Chemin non coté	■	Non coté
□	Cyclable	▽	Poussage difficile	△	Acrobatique	○	Sentier non coté		

Carte IGN N° 1, Demi-quadrant 2206E

Ces calques sont obsolètes, peuvent contenir des cols non-reconnus et/ou omettre des cols reconnus
Certains cols peuvent être mal positionnés ou avoir des codes incorrects


Demi-quadrant N°
2206E
1 col

Moitié **Est** du quadrant **2206**: *Hesdin*

2206E

NO	N	NE
O	2206E	E
SO	S	SE

Cliquer sur une case
jaune pour naviguer



Édition 2008 (2008/04/01) - Copyright © 2008, Club des Cent Cols

- Ce demi-quadrant est situé sur la carte TOP 100 IGN au 1:100 000^{ème} N° **1**
- Largeur du bord *supérieur* du demi-quadrant: **127,6** mm; bord *inférieur*: **128,1** mm. *Hauteur*: **200,0** mm. Aligner sur la moitié **droite** du quadrant **2206**.

Légende (Consulter les *notes explicatives* pour plus de détails sur l'usage des calques IGN)

	Routier		Poussage aisé		Portage		Chemin non coté		Non coté
	Cyclable		Poussage difficile		Acrobatique		Sentier non coté		


Carte IGN N° 2, Demi-quadrant 2306E

Ces calques sont obsolètes, peuvent contenir des cols non-reconnus et/ou omettre des cols reconnus
Certains cols peuvent être mal positionnés ou avoir des codes incorrects

Demi-quadrant N°
2306E
1 col

Moitié **Est** du quadrant **2306**: **St-Pol-sur-Ternoise**

2306E












NO	N	NE
O	2306E	E
SO	S	SE

Cliquer sur une case
jaune pour naviguer

Édition 2008 (2008/04/01) - Copyright © 2008, Club des Cent Cols

- Ce demi-quadrant est situé sur la carte TOP 100 IGN au 1:100 000^{ème} N° **2**
- Largeur du bord *supérieur* du demi-quadrant: **127,6** mm; bord *inférieur*: **128,1** mm. *Hauteur*: **200,0** mm. Aligner sur la moitié **droite** du quadrant **2306**.

Légende (Consulter les **notes explicatives** pour plus de détails sur l'usage des calques IGN)

	Routier		Poussage aisé		Portage		Chemin non coté		Non coté
	Cyclable		Poussage difficile		Acrobatique		Sentier non coté		

Carte IGN N° 2, Demi-quadrant 24030

Ces calques sont obsolètes, peuvent contenir des cols non-reconnus et/ou omettre des cols reconnus
Certains cols peuvent être mal positionnés ou avoir des codes incorrects


Demi-quadrant N°
24030
1 col

Moitié **Ouest** du quadrant **2403**: **Steenvoorde**

24030

NO	N	NE
O	24030	E
SO	S	SE

Cliquer sur une case
jaune pour naviguer



Édition 2008 (2008/04/01) - Copyright © 2008, Club des Cent Cols

- Ce demi-quadrant est situé sur la carte TOP 100 IGN au 1:100 000^{ème} N° **2**
- Largeur du bord *supérieur* du demi-quadrant: **126,2** mm; bord *inférieur*: **126,7** mm. *Hauteur*: **200,0** mm. Aligner sur la moitié **gauche** du quadrant **2403**.

Légende (Consulter les *notes explicatives* pour plus de détails sur l'usage des calques IGN)

■	Routier	▼	Poussage aisé	▲	Portage	●	Chemin non coté	■	Non coté
	Cyclable	▽	Poussage difficile	△	Acrobatique		Sentier non coté		

Carte IGN N° 4, Demi-quadrant 2609E

Ces calques sont obsolètes, peuvent contenir des cols non-reconnus et/ou omettre des cols reconnus
Certains cols peuvent être mal positionnés ou avoir des codes incorrects


Demi-quadrant N°
2609E
1 col

Moitié **Est** du quadrant **2609**: **St-Quentin**

2609E

NO	N	NE
O	2609E	E
SO	S	SE

Cliquer sur une case
jaune pour naviguer



Édition 2008 (2008/04/01) - Copyright © 2008, Club des Cent Cols

- Ce demi-quadrant est situé sur la carte TOP 100 IGN au 1:100 000^{ème} N° **4**
- Largeur du bord *supérieur* du demi-quadrant: **129,0** mm; bord *inférieur*: **129,4** mm. *Hauteur*: **200,0** mm. Aligner sur la moitié **droite** du quadrant **2609**.

Légende (Consulter les **notes explicatives** pour plus de détails sur l'usage des calques IGN)

	Routier		Poussage aisé		Portage		Chemin non coté		Non coté
	Cyclable		Poussage difficile		Acrobatique		Sentier non coté		

Carte IGN N° 4, Demi-quadrant 2706E

Ces calques sont obsolètes, peuvent contenir des cols non-reconnus et/ou omettre des cols reconnus
Certains cols peuvent être mal positionnés ou avoir des codes incorrects


Demi-quadrant N°
2706E
1 col

Moitié **Est** du quadrant **2706**: **Le Quesnoy**

2706E

NO	N	NE
O	2706E	E
SO	S	SE

Cliquer sur une case
jaune pour naviguer



Édition 2008 (2008/04/01) - Copyright © 2008, Club des Cent Cols

- Ce demi-quadrant est situé sur la carte TOP 100 IGN au 1:100 000^{ème} N° [4](#)
- Largeur du bord *supérieur* du demi-quadrant: **127,6** mm; bord *inférieur*: **128,1** mm. *Hauteur*: **200,0** mm. Aligner sur la moitié **droite** du quadrant **2706**.

Légende (Consulter les [notes explicatives](#) pour plus de détails sur l'usage des calques IGN)

	Routier		Poussage aisé		Portage		Chemin non coté		Non coté
	Cyclable		Poussage difficile		Acrobatique		Sentier non coté		

Carte IGN N° 5, Demi-quadrant 2909E

Ces calques sont obsolètes, peuvent contenir des cols non-reconnus et/ou omettre des cols reconnus
Certains cols peuvent être mal positionnés ou avoir des codes incorrects


Demi-quadrant N°
2909E
1 col

Moitié **Est** du quadrant **2909**: **Renwez**

2909E

NO	N	NE
O	2909E	E 3009O
SO	S	SE

Cliquer sur une case
jaune pour naviguer



Édition 2008 (2008/04/01) - Copyright © 2008, Club des Cent Cols

- Ce demi-quadrant est situé sur la carte TOP 100 IGN au 1:100 000^{ème} N° **5**
- Largeur du bord *supérieur* du demi-quadrant: **129,0** mm; bord *inférieur*: **129,4** mm. *Hauteur*: **200,0** mm. Aligner sur la moitié **droite** du quadrant **2909**.

Légende (Consulter les *notes explicatives* pour plus de détails sur l'usage des calques IGN)


	Routier		Poussage aisé		Portage		Chemin non coté		Non coté
	Cyclable		Poussage difficile		Acrobatique		Sentier non coté		

Carte IGN N° 5, Demi-quadrant 30090

Ces calques sont obsolètes, peuvent contenir des cols non-reconnus et/ou omettre des cols reconnus
Certains cols peuvent être mal positionnés ou avoir des codes incorrects

Demi-quadrant N°
30090
2 cols

Moitié **Ouest** du quadrant **3009**: **Charleville-Mézières**



NO	N	NE
O 2909E	30090	E
SO	S	SE 3010E

Cliquer sur une case jaune pour naviguer

Édition 2008 (2008/04/01) - Copyright © 2008, Club des Cent Cols

- Ce demi-quadrant est situé sur la carte TOP 100 IGN au 1:100 000^{ème} N° **5**
- Largeur du bord *supérieur* du demi-quadrant: **129,0** mm; bord *inférieur*: **129,4** mm. *Hauteur*: **200,0** mm. Aligner sur la moitié **gauche** du quadrant **3009**.

Légende (Consulter les [notes explicatives](#) pour plus de détails sur l'usage des calques IGN)

	Routier		Poussage aisé		Portage		Chemin non coté		Non coté
	Cyclable		Poussage difficile		Acrobatique		Sentier non coté		

Carte IGN N° 5, Demi-quadrant 3010E

Ces calques sont obsolètes, peuvent contenir des cols non-reconnus et/ou omettre des cols reconnus
Certains cols peuvent être mal positionnés ou avoir des codes incorrects

Demi-quadrant N°
3010E
2 cols

Moitié **Est** du quadrant **3010: Raucourt-et-Flaba**



NO 30090	N	NE
O	3010E	E
SO	S	SE

Cliquer sur une case
jaune pour naviguer

Édition 2008 (2008/04/01) - Copyright © 2008, Club des Cent Cols

- Ce demi-quadrant est situé sur la carte TOP 100 IGN au 1:100 000^{ème} N° **5**
- Largeur du bord *supérieur* du demi-quadrant: **129,4** mm; bord *inférieur*: **129,9** mm. *Hauteur*: **200,0** mm. Aligner sur la moitié **droite** du quadrant **3010**.

Légende (Consulter les *notes explicatives* pour plus de détails sur l'usage des calques IGN)

■	Routier	▼	Poussage aisé	▲	Portage	●	Chemin non coté	■	Non coté
□	Cyclable	▽	Poussage difficile	△	Acrobatique	○	Sentier non coté		

Carte IGN N° 6, Demi-quadrant 1513E

Ces calques sont obsolètes, peuvent contenir des cols non-reconnus et/ou omettre des cols reconnus
Certains cols peuvent être mal positionnés ou avoir des codes incorrects

Demi-quadrant N°
1513E
1 col

Moitié **Est** du quadrant **1513**: **Villers-Bocage**

1513E

NO	N	NE
O	1513E	E
SO	S	SE

Cliquer sur une case
jaune pour naviguer



Édition 2008 (2008/04/01) - Copyright © 2008, Club des Cent Cols

- Ce demi-quadrant est situé sur la carte TOP 100 IGN au 1:100 000^{ème} N° **6**
- Largeur du bord *supérieur* du demi-quadrant: **130,8** mm; bord *inférieur*: **131,3** mm. *Hauteur*: **200,0** mm. Aligner sur la moitié **droite** du quadrant **1513**.

Légende (Consulter les **notes explicatives** pour plus de détails sur l'usage des calques IGN)


	Routier		Poussage aisé		Portage		Chemin non coté		Non coté
	Cyclable		Poussage difficile		Acrobatique		Sentier non coté		

Carte IGN N° 10, Demi-quadrant 31130

Ces calques sont obsolètes, peuvent contenir des cols non-reconnus et/ou omettre des cols reconnus
Certains cols peuvent être mal positionnés ou avoir des codes incorrects

Demi-quadrant N°
31130
1 col

Moitié **Ouest** du quadrant **3113**: **Clermont-en-Argonne**



Édition 2008 (2008/04/01) - Copyright © 2008, Club des Cent Cols

- Ce demi-quadrant est situé sur la carte TOP 100 IGN au 1:100 000^{ème} N° [10](#)
- Largeur du bord *supérieur* du demi-quadrant: **130,8** mm; bord *inférieur*: **131,3** mm. *Hauteur*: **200,0** mm. Aligner sur la moitié **gauche** du quadrant **3113**.

Légende (Consulter les [notes explicatives](#) pour plus de détails sur l'usage des calques IGN)

	Routier		Poussage aisé		Portage		Chemin non coté		Non coté
	Cyclable		Poussage difficile		Acrobatique		Sentier non coté		

Carte IGN N° 11, Demi-quadrant 3311E

Ces calques sont obsolètes, peuvent contenir des cols non-reconnus et/ou omettre des cols reconnus
Certains cols peuvent être mal positionnés ou avoir des codes incorrects


Demi-quadrant N°
3311E
1 col

Moitié **Est** du quadrant **3311**: **Audun-le-Roman**

3311E

NO	N	NE
O	3311E	E
SO	S	SE

Cliquer sur une case
jaune pour naviguer



Édition 2008 (2008/04/01) - Copyright © 2008, Club des Cent Cols

- Ce demi-quadrant est situé sur la carte TOP 100 IGN au 1:100 000^{ème} N° **11**
- Largeur du bord *supérieur* du demi-quadrant: **129,9** mm; bord *inférieur*: **130,4** mm. *Hauteur*: **200,0** mm. Aligner sur la moitié **droite** du quadrant **3311**.

Légende (Consulter les *notes explicatives* pour plus de détails sur l'usage des calques IGN)


	Routier		Poussage aisé		Portage		Chemin non coté		Non coté
	Cyclable		Poussage difficile		Acrobatique		Sentier non coté		

Carte IGN N° 11, Demi-quadrant 3313E

Ces calques sont obsolètes, peuvent contenir des cols non-reconnus et/ou omettre des cols reconnus
Certains cols peuvent être mal positionnés ou avoir des codes incorrects

Demi-quadrant N°
3313E
2 cols

Moitié **Est** du quadrant **3313**: **Chambley-Bussières**



NO	N	NE
O	3313E	E
SO	S	SE

Cliquer sur une case
jaune pour naviguer

Édition 2008 (2008/04/01) - Copyright © 2008, Club des Cent Cols

- Ce demi-quadrant est situé sur la carte TOP 100 IGN au 1:100 000^{ème} N° **11**
- Largeur du bord *supérieur* du demi-quadrant: **130,8** mm; bord *inférieur*: **131,3** mm. *Hauteur*: **200,0** mm. Aligner sur la moitié **droite** du quadrant **3313**.

Légende (Consulter les **notes explicatives** pour plus de détails sur l'usage des calques IGN)

	Routier		Poussage aisé		Portage		Chemin non coté		Non coté
	Cyclable		Poussage difficile		Acrobatique		Sentier non coté		


Carte IGN N° 11, Demi-quadrant 34150

Ces calques sont obsolètes, peuvent contenir des cols non-reconnus et/ou omettre des cols reconnus
Certains cols peuvent être mal positionnés ou avoir des codes incorrects

Demi-quadrant N°
34150
1 col

Moitié **Ouest** du quadrant **3415**: **Nancy**










34150



Édition 2008 (2008/04/01) - Copyright © 2008, Club des Cent Cols

- Ce demi-quadrant est situé sur la carte TOP 100 IGN au 1:100 000^{ème} N° [11](#)
- Largeur du bord *supérieur* du demi-quadrant: **131,7** mm; bord *inférieur*: **132,2** mm. *Hauteur*: **200,0** mm. Aligner sur la moitié **gauche** du quadrant **3415**.

Légende (Consulter les [notes explicatives](#) pour plus de détails sur l'usage des calques IGN)


	Routier		Poussage aisé		Portage		Chemin non coté		Non coté
	Cyclable		Poussage difficile		Acrobatique		Sentier non coté		

Carte IGN N° 12, Demi-quadrant 3615E

Ces calques sont obsolètes, peuvent contenir des cols non-reconnus et/ou omettre des cols reconnus
Certains cols peuvent être mal positionnés ou avoir des codes incorrects

Demi-quadrant N°
3615E
7 cols

Moitié **Est** du quadrant **3615: Sarrebourg**



NO	N	NE
		37140
O		E
36150	3615E	37150
SO	S	SE
36160	3616E	37160

Cliquer sur une case jaune pour naviguer

Édition 2008 (2008/04/01) - Copyright © 2008, Club des Cent Cols

- Ce demi-quadrant est situé sur la carte TOP 100 IGN au 1:100 000^{ème} N° **12**
- Largeur du bord *supérieur* du demi-quadrant: **131,7** mm; bord *inférieur*: **132,2** mm. *Hauteur*: **200,0** mm. Aligner sur la moitié **droite** du quadrant **3615**.

Légende (Consulter les [notes explicatives](#) pour plus de détails sur l'usage des calques IGN)


■	Routier	▼	Poussage aisé	▲	Portage	●	Chemin non coté	■	Non coté
□	Cyclable	▽	Poussage difficile	△	Acrobatique	○	Sentier non coté		

Carte IGN N° 12, Demi-quadrant 36150

Ces calques sont obsolètes, peuvent contenir des cols non-reconnus et/ou omettre des cols reconnus
Certains cols peuvent être mal positionnés ou avoir des codes incorrects

Demi-quadrant N°
36150
1 col

Moitié **Ouest** du quadrant **3615**: **Sarrebourg**



NO	N	NE
O	36150	E 3615E
SO	S 36160	SE 3616E

Cliquer sur une case
jaune pour naviguer

Édition 2008 (2008/04/01) - Copyright © 2008, Club des Cent Cols

- Ce demi-quadrant est situé sur la carte TOP 100 IGN au 1:100 000^{ème} N° [12](#)
- Largeur du bord *supérieur* du demi-quadrant: **131,7** mm; bord *inférieur*: **132,2** mm. *Hauteur*: **200,0** mm. Aligner sur la moitié **gauche** du quadrant **3615**.

Légende (Consulter les [notes explicatives](#) pour plus de détails sur l'usage des calques IGN)


	Routier		Poussage aisé		Portage		Chemin non coté		Non coté
	Cyclable		Poussage difficile		Acrobatique		Sentier non coté		

Carte IGN N° 12, Demi-quadrant 3616E

Ces calques sont obsolètes, peuvent contenir des cols non-reconnus et/ou omettre des cols reconnus
Certains cols peuvent être mal positionnés ou avoir des codes incorrects

Demi-quadrant N°
3616E
23 cols

Moitié **Est** du quadrant **3616**: **Cirey-sur-Vezouze**



NO 36150	N 3615E	NE 37150
O 36160	3616E	E 37160
SO 36170	S 3617E	SE 37170

Cliquer sur une case jaune pour naviguer

Édition 2008 (2008/04/01) - Copyright © 2008, Club des Cent Cols

- Ce demi-quadrant est situé sur la carte TOP 100 IGN au 1:100 000^{ème} N° [12](#)
- Largeur du bord *supérieur* du demi-quadrant: **132,2 mm**; bord *inférieur*: **132,6 mm**. Hauteur: **200,0 mm**. Aligner sur la moitié **droite** du quadrant **3616**.

Légende (Consulter les [notes explicatives](#) pour plus de détails sur l'usage des calques IGN)


■	Routier	▼	Poussage aisé	▲	Portage	●	Chemin non coté	■	Non coté
□	Cyclable	▽	Poussage difficile	△	Acrobatique	○	Sentier non coté		

Carte IGN N° 12, Demi-quadrant 36160

Ces calques sont obsolètes, peuvent contenir des cols non-reconnus et/ou omettre des cols reconnus
Certains cols peuvent être mal positionnés ou avoir des codes incorrects

**Demi-quadrant N°
36160**
15 cols

Moitié **Ouest** du quadrant **3616**: *Cirey-sur-Vezouze*



Édition 2008 (2008/04/01) - Copyright © 2008, Club des Cent Cols

- Ce demi-quadrant est situé sur les cartes TOP 100 IGN au 1:100 000^{ème} N° **12, 31**
- Largeur du bord *supérieur* du demi-quadrant: **132,2** mm; bord *inférieur*: **132,6** mm. *Hauteur*: **200,0** mm. Aligner sur la moitié **gauche** du quadrant **3616**.

Légende (Consulter les [notes explicatives](#) pour plus de détails sur l'usage des calques IGN)


■	Routier	▼	Poussage aisé	▲	Portage	●	Chemin non coté	■	Non coté
□	Cyclable	▽	Poussage difficile	△	Acrobatique	○	Sentier non coté		

Carte IGN N° 12, Demi-quadrant 3713E

Ces calques sont obsolètes, peuvent contenir des cols non-reconnus et/ou omettre des cols reconnus
Certains cols peuvent être mal positionnés ou avoir des codes incorrects

Demi-quadrant N°
3713E
11 cols

Moitié **Est** du quadrant **3713**: **Bitche**



NO	N	NE
O 3713O	3713E	E 3813O
SO 3714O	S 3714E	SE 3814O

Cliquer sur une case jaune pour naviguer

Édition 2008 (2008/04/01) - Copyright © 2008, Club des Cent Cols

- Ce demi-quadrant est situé sur la carte TOP 100 IGN au 1:100 000^{ème} N° [12](#)
- Largeur du bord *supérieur* du demi-quadrant: **130,8** mm; bord *inférieur*: **131,3** mm. *Hauteur*: **200,0** mm. Aligner sur la moitié **droite** du quadrant **3713**.

Légende (Consulter les [notes explicatives](#) pour plus de détails sur l'usage des calques IGN)

■ Routier	▼ Poussage aisé	▲ Portage	● Chemin non coté	■ Non coté
 Cyclable	▽ Poussage difficile	△ Acrobatique	 Sentier non coté	

Carte IGN N° 12, Demi-quadrant 37130

Ces calques sont obsolètes, peuvent contenir des cols non-reconnus et/ou omettre des cols reconnus
Certains cols peuvent être mal positionnés ou avoir des codes incorrects


Demi-quadrant N°
37130
1 col

Moitié **Ouest** du quadrant **3713**: **Bitche**

37130

NO	N	NE
O	37130	E 3713E
SO	S 37140	SE 3714E

Cliquer sur une case
jaune pour naviguer



Édition 2008 (2008/04/01) - Copyright © 2008, Club des Cent Cols

- Ce demi-quadrant est situé sur la carte TOP 100 IGN au 1:100 000^{ème} N° [12](#)
- Largeur du bord *supérieur* du demi-quadrant: **130,8** mm; bord *inférieur*: **131,3** mm. *Hauteur*: **200,0** mm. Aligner sur la moitié **gauche** du quadrant **3713**.

Légende (Consulter les [notes explicatives](#) pour plus de détails sur l'usage des calques IGN)


	Routier		Poussage aisé		Portage		Chemin non coté		Non coté
	Cyclable		Poussage difficile		Acrobatique		Sentier non coté		

Carte IGN N° 12, Demi-quadrant 3714E

Ces calques sont obsolètes, peuvent contenir des cols non-reconnus et/ou omettre des cols reconnus
Certains cols peuvent être mal positionnés ou avoir des codes incorrects

Demi-quadrant N°
3714E
6 cols

Moitié **Est** du quadrant **3714**: **Bouxwiller**



NO 37130	N 3713E	NE 38130
O 37140	3714E	E 38140
SO 37150	S 3715E	SE

Cliquer sur une case jaune pour naviguer

Édition 2008 (2008/04/01) - Copyright © 2008, Club des Cent Cols

- Ce demi-quadrant est situé sur la carte TOP 100 IGN au 1:100 000^{ème} N° [12](#)
- Largeur du bord *supérieur* du demi-quadrant: **131,3** mm; bord *inférieur*: **131,7** mm. *Hauteur*: **200,0** mm. Aligner sur la moitié **droite** du quadrant **3714**.

Légende (Consulter les [notes explicatives](#) pour plus de détails sur l'usage des calques IGN)

■	Routier	▼	Poussage aisé	▲	Portage	●	Chemin non coté	■	Non coté
□	Cyclable	▽	Poussage difficile	△	Acrobatique	○	Sentier non coté		


Carte IGN N° 12, Demi-quadrant 37140

Ces calques sont obsolètes, peuvent contenir des cols non-reconnus et/ou omettre des cols reconnus
Certains cols peuvent être mal positionnés ou avoir des codes incorrects

Demi-quadrant N°
37140
2 cols

Moitié **Ouest** du quadrant **3714**: **Bouxwiller**

37140



NO	N 37130	NE 3713E
O	37140	E 3714E
SO	S 37150	SE 3715E

Cliquer sur une case jaune pour naviguer

Édition 2008 (2008/04/01) - Copyright © 2008, Club des Cent Cols

- Ce demi-quadrant est situé sur la carte TOP 100 IGN au 1:100 000^{ème} N° [12](#)
- Largeur du bord *supérieur* du demi-quadrant: **131,3** mm; bord *inférieur*: **131,7** mm. *Hauteur*: **200,0** mm. Aligner sur la moitié **gauche** du quadrant **3714**.

Légende (Consulter les [notes explicatives](#) pour plus de détails sur l'usage des calques IGN)


■	Routier	▼	Poussage aisé	▲	Portage	●	Chemin non coté	■	Non coté
□	Cyclable	▽	Poussage difficile	△	Acrobatique	○	Sentier non coté		

Carte IGN N° 12, Demi-quadrant 3715E

Ces calques sont obsolètes, peuvent contenir des cols non-reconnus et/ou omettre des cols reconnus
Certains cols peuvent être mal positionnés ou avoir des codes incorrects

Demi-quadrant N°
3715E
2 cols

Moitié **Est** du quadrant **3715**: **Saverne**



NO 37140	N 3714E	NE 38140
O 37150	3715E	E
SO 37160	S 3716E	SE

Cliquer sur une case jaune pour naviguer

Édition 2008 (2008/04/01) - Copyright © 2008, Club des Cent Cols

- Ce demi-quadrant est situé sur la carte TOP 100 IGN au 1:100 000^{ème} N° [12](#)
- Largeur du bord *supérieur* du demi-quadrant: **131,7** mm; bord *inférieur*: **132,2** mm. *Hauteur*: **200,0** mm. Aligner sur la moitié **droite** du quadrant **3715**.

Légende (Consulter les [notes explicatives](#) pour plus de détails sur l'usage des calques IGN)


Routier	Poussage aisé	Portage	Chemin non coté	Non coté
Cyclable	Poussage difficile	Acrobatique	Sentier non coté	

Carte IGN N° 12, Demi-quadrant 37150

Ces calques sont obsolètes, peuvent contenir des cols non-reconnus et/ou omettre des cols reconnus
Certains cols peuvent être mal positionnés ou avoir des codes incorrects

Demi-quadrant N°
37150
14 cols

Moitié **Ouest** du quadrant **3715**: **Saverne**



Édition 2008 (2008/04/01) - Copyright © 2008, Club des Cent Cols

- Ce demi-quadrant est situé sur la carte TOP 100 IGN au 1:100 000^{ème} N° **12**
- Largeur du bord *supérieur* du demi-quadrant: **131,7** mm; bord *inférieur*: **132,2** mm. *Hauteur*: **200,0** mm. Aligner sur la moitié **gauche** du quadrant **3715**.

Légende (Consulter les **notes explicatives** pour plus de détails sur l'usage des calques IGN)

■	Routier	▼	Poussage aisé	▲	Portage	●	Chemin non coté	■	Non coté
□	Cyclable	▽	Poussage difficile	△	Acrobatique	○	Sentier non coté		

Carte IGN N° 12, Demi-quadrant 3716E

Ces calques sont obsolètes, peuvent contenir des cols non-reconnus et/ou omettre des cols reconnus
Certains cols peuvent être mal positionnés ou avoir des codes incorrects


Demi-quadrant N°
3716E
2 cols

Moitié **Est** du quadrant **3716**: **Molsheim**

3716E

NO 37150	N 3715E	NE
O 37160	3716E	E
SO 37170	S 3717E	SE

Cliquer sur une case
jaune pour naviguer



Édition 2008 (2008/04/01) - Copyright © 2008, Club des Cent Cols

- Ce demi-quadrant est situé sur les cartes TOP 100 IGN au 1:100 000^{ème} N° [12](#), [31](#)
- Largeur du bord *supérieur* du demi-quadrant: **132,2** mm; bord *inférieur*: **132,6** mm. *Hauteur*: **200,0** mm. Aligner sur la moitié **droite** du quadrant **3716**.

Légende (Consulter les [notes explicatives](#) pour plus de détails sur l'usage des calques IGN)


	Routier		Poussage aisé		Portage		Chemin non coté		Non coté
	Cyclable		Poussage difficile		Acrobatique		Sentier non coté		

Carte IGN N° 12, Demi-quadrant 37160

Ces calques sont obsolètes, peuvent contenir des cols non-reconnus et/ou omettre des cols reconnus
Certains cols peuvent être mal positionnés ou avoir des codes incorrects

Demi-quadrant N°
37160
19 cols

Moitié **Ouest** du quadrant **3716: Molsheim**



Édition 2008 (2008/04/01) - Copyright © 2008, Club des Cent Cols

- Ce demi-quadrant est situé sur les cartes TOP 100 IGN au 1:100 000^{ème} N° **12, 31**
- Largeur du bord *supérieur* du demi-quadrant: **132,2 mm**; bord *inférieur*: **132,6 mm**. Hauteur: **200,0 mm**. Aligner sur la moitié **gauche** du quadrant **3716**.

Légende (Consulter les **notes explicatives** pour plus de détails sur l'usage des calques IGN)

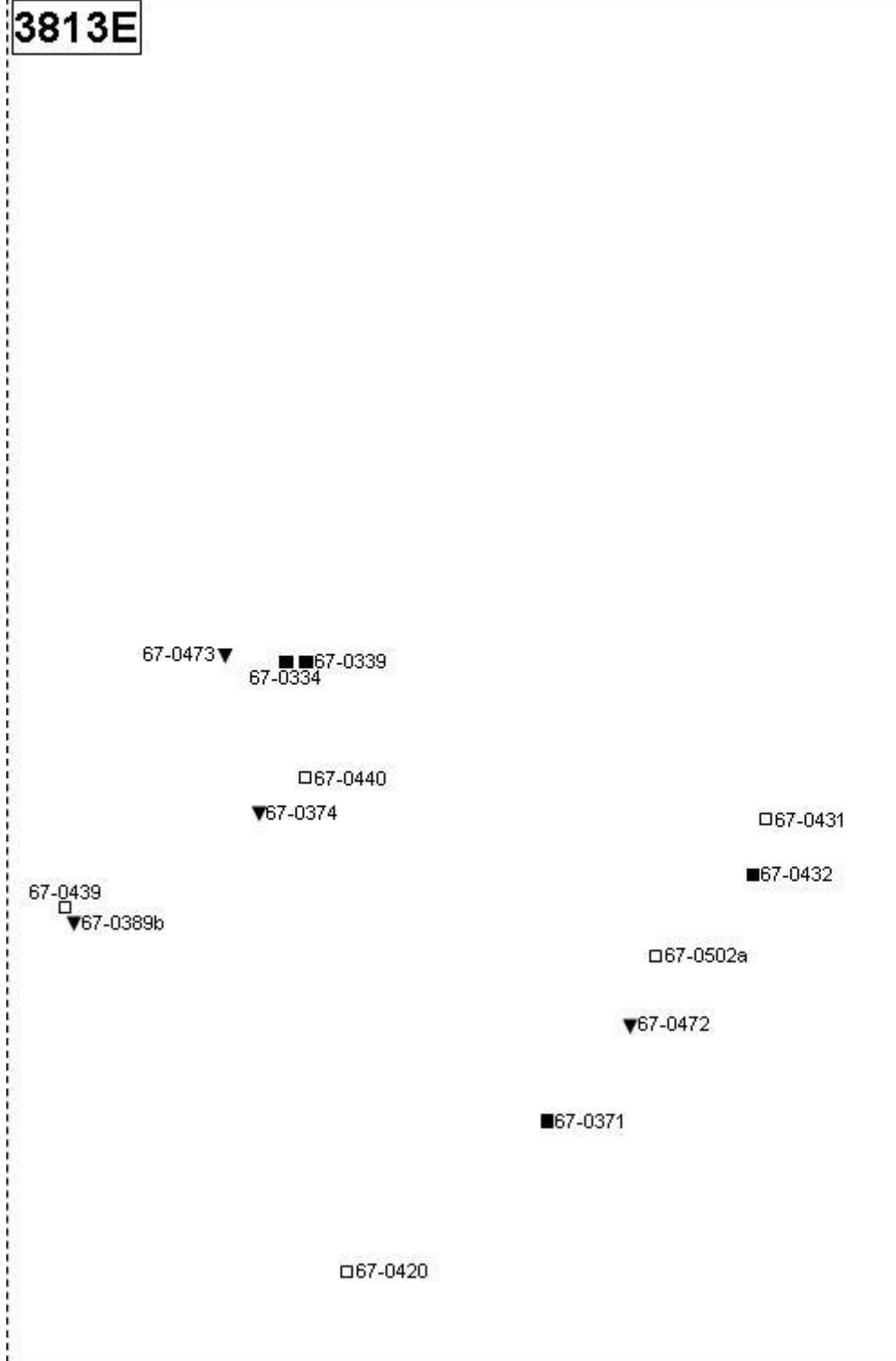
■	Routier	▼	Poussage aisé	▲	Portage	●	Chemin non coté	■	Non coté
□	Cyclable	▽	Poussage difficile	△	Acrobatique	○	Sentier non coté		

Carte IGN N° 12, Demi-quadrant 3813E

Ces calques sont obsolètes, peuvent contenir des cols non-reconnus et/ou omettre des cols reconnus
Certains cols peuvent être mal positionnés ou avoir des codes incorrects

Demi-quadrant N°
3813E
13 cols

Moitié **Est** du quadrant **3813: Lembach**



Cliquer sur une case
jaune pour naviguer

Édition 2008 (2008/04/01) - Copyright © 2008, Club des Cent Cols

- Ce demi-quadrant est situé sur la carte TOP 100 IGN au 1:100 000^{ème} N° [12](#)
- Largeur du bord *supérieur* du demi-quadrant: **130,8** mm; bord *inférieur*: **131,3** mm. *Hauteur*: **200,0** mm. Aligner sur la moitié **droite** du quadrant **3813**.

Légende (Consulter les [notes explicatives](#) pour plus de détails sur l'usage des calques IGN)

	Routier		Poussage aisé		Portage		Chemin non coté		Non coté
	Cyclable		Poussage difficile		Acrobatique		Sentier non coté		

Carte IGN N° 12, Demi-quadrant 38130

Ces calques sont obsolètes, peuvent contenir des cols non-reconnus et/ou omettre des cols reconnus
Certains cols peuvent être mal positionnés ou avoir des codes incorrects

Demi-quadrant N°
38130
28 cols

Moitié **Ouest** du quadrant **3813**: **Lembach**


38130

NO	N	NE
O 3713E	38130	E 3813E
SO 3714E	S 38140	SE

Cliquer sur une case jaune pour naviguer

Index

01	67-0357
02	67-0358



Édition 2008 (2008/04/01) - Copyright © 2008, Club des Cent Cols

- Ce demi-quadrant est situé sur la carte TOP 100 IGN au 1:100 000^{ème} N° [12](#)
- Largeur du bord *supérieur* du demi-quadrant: **130,8 mm**; bord *inférieur*: **131,3 mm**. Hauteur: **200,0 mm**. Aligner sur la moitié **gauche** du quadrant **3813**.

Légende (Consulter les [notes explicatives](#) pour plus de détails sur l'usage des calques IGN)


■	Routier	▼	Poussage aisé	▲	Portage	●	Chemin non coté	■	Non coté
□	Cyclable	▽	Poussage difficile	△	Acrobatique	○	Sentier non coté		

Carte IGN N° 12, Demi-quadrant 38140

Ces calques sont obsolètes, peuvent contenir des cols non-reconnus et/ou omettre des cols reconnus
Certains cols peuvent être mal positionnés ou avoir des codes incorrects

Demi-quadrant N°
38140
2 cols

Moitié **Ouest** du quadrant **3814: Haguenau**



NO 3713E	N 38130	NE 3813E
O 3714E	38140	E
SO 3715E	S	SE

Cliquer sur une case jaune pour naviguer

Édition 2008 (2008/04/01) - Copyright © 2008, Club des Cent Cols

- Ce demi-quadrant est situé sur la carte TOP 100 IGN au 1:100 000^{ème} N° [12](#)
- Largeur du bord *supérieur* du demi-quadrant: **131,3** mm; bord *inférieur*: **131,7** mm. *Hauteur*: **200,0** mm. Aligner sur la moitié **gauche** du quadrant **3814**.

Légende (Consulter les [notes explicatives](#) pour plus de détails sur l'usage des calques IGN)


	Routier		Poussage aisé		Portage		Chemin non coté		Non coté
	Cyclable		Poussage difficile		Acrobatique		Sentier non coté		

Carte IGN N° 13, Demi-quadrant 05180

Ces calques sont obsolètes, peuvent contenir des cols non-reconnus et/ou omettre des cols reconnus
Certains cols peuvent être mal positionnés ou avoir des codes incorrects

Demi-quadrant N°
05180
1 col

Moitié **Ouest** du quadrant **0518**: **Châteaulin**



NO	N	NE
O	05180	E
SO	S	SE

Cliquer sur une case
jaune pour naviguer

Édition 2008 (2008/04/01) - Copyright © 2008, Club des Cent Cols

- Ce demi-quadrant est situé sur la carte TOP 100 IGN au 1:100 000^{ème} N° **13**
- Largeur du bord *supérieur* du demi-quadrant: **133,1** mm; bord *inférieur*: **133,6** mm. *Hauteur*: **200,0** mm. Aligner sur la moitié **gauche** du quadrant **0518**.

Légende (Consulter les **notes explicatives** pour plus de détails sur l'usage des calques IGN)


	Routier		Poussage aisé		Portage		Chemin non coté		Non coté
	Cyclable		Poussage difficile		Acrobatique		Sentier non coté		

Carte IGN N° 13, Demi-quadrant 06170

Ces calques sont obsolètes, peuvent contenir des cols non-reconnus et/ou omettre des cols reconnus
Certains cols peuvent être mal positionnés ou avoir des codes incorrects

Demi-quadrant N°
06170
2 cols

Moitié **Ouest** du quadrant **0617**: **Huelgoat**



NO	N	NE
O	06170	E
SO	S	SE 0618E

Cliquer sur une case
jaune pour naviguer

Édition 2008 (2008/04/01) - Copyright © 2008, Club des Cent Cols

- Ce demi-quadrant est situé sur la carte TOP 100 IGN au 1:100 000^{ème} N° **13**
- Largeur du bord *supérieur* du demi-quadrant: **132,6** mm; bord *inférieur*: **133,1** mm. *Hauteur*: **200,0** mm. Aligner sur la moitié **gauche** du quadrant **0617**.

Légende (Consulter les **notes explicatives** pour plus de détails sur l'usage des calques IGN)

	Routier		Poussage aisé		Portage		Chemin non coté		Non coté
	Cyclable		Poussage difficile		Acrobatique		Sentier non coté		

Carte IGN N° 14, Demi-quadrant 0618E

Ces calques sont obsolètes, peuvent contenir des cols non-reconnus et/ou omettre des cols reconnus
Certains cols peuvent être mal positionnés ou avoir des codes incorrects

Demi-quadrant N°
0618E
1 col

Moitié **Est** du quadrant **0618**: *Gourin*

0618E

NO 0617O	N	NE
O	0618E	E
SO	S	SE

Cliquer sur une case
jaune pour naviguer

■ 29-0266

Édition 2008 (2008/04/01) - Copyright © 2008, Club des Cent Cols

- Ce demi-quadrant est situé sur la carte TOP 100 IGN au 1:100 000^{ème} N° [14](#)
- Largeur du bord *supérieur* du demi-quadrant: **133,1** mm; bord *inférieur*: **133,6** mm. *Hauteur*: **200,0** mm. Aligner sur la moitié **droite** du quadrant **0618**.

Légende (Consulter les [notes explicatives](#) pour plus de détails sur l'usage des calques IGN)

■	Routier	▼	Poussage aisé	▲	Portage	●	Chemin non coté	■	Non coté
□	Cyclable	▽	Poussage difficile	△	Acrobatique	○	Sentier non coté		

Carte IGN N° 17, Demi-quadrant 1617E

Ces calques sont obsolètes, peuvent contenir des cols non-reconnus et/ou omettre des cols reconnus
Certains cols peuvent être mal positionnés ou avoir des codes incorrects


Demi-quadrant N°
1617E
1 col

Moitié **Est** du quadrant **1617**: **Villaines-la-Juhel**

1617E

NO	N	NE
O	1617E	E
SO	S	SE

Cliquer sur une case
jaune pour naviguer



Édition 2008 (2008/04/01) - Copyright © 2008, Club des Cent Cols

- Ce demi-quadrant est situé sur la carte TOP 100 IGN au 1:100 000^{ème} N° [17](#)
- Largeur du bord *supérieur* du demi-quadrant: **132,6** mm; bord *inférieur*: **133,1** mm. *Hauteur*: **200,0** mm. Aligner sur la moitié **droite** du quadrant **1617**.

Légende (Consulter les [notes explicatives](#) pour plus de détails sur l'usage des calques IGN)


	Routier		Poussage aisé		Portage		Chemin non coté		Non coté
	Cyclable		Poussage difficile		Acrobatique		Sentier non coté		

Carte IGN N° 20, Demi-quadrant 2215E

Ces calques sont obsolètes, peuvent contenir des cols non-reconnus et/ou omettre des cols reconnus
Certains cols peuvent être mal positionnés ou avoir des codes incorrects

Demi-quadrant N°
2215E
1 col

Moitié **Est** du quadrant **2215**: **Rambouillet**



NO	N	NE
O	2215E	E
SO	S	SE

Cliquer sur une case
jaune pour naviguer

Édition 2008 (2008/04/01) - Copyright © 2008, Club des Cent Cols

- Ce demi-quadrant est situé sur la carte TOP 100 IGN au 1:100 000^{ème} N° **20**
- Largeur du bord *supérieur* du demi-quadrant: **131,7** mm; bord *inférieur*: **132,2** mm. *Hauteur*: **200,0** mm. Aligner sur la moitié **droite** du quadrant **2215**.

Légende (Consulter les [notes explicatives](#) pour plus de détails sur l'usage des calques IGN)

	Routier		Poussage aisé		Portage		Chemin non coté		Non coté
	Cyclable		Poussage difficile		Acrobatique		Sentier non coté		

Carte IGN N° 20, Demi-quadrant 23190

Ces calques sont obsolètes, peuvent contenir des cols non-reconnus et/ou omettre des cols reconnus
Certains cols peuvent être mal positionnés ou avoir des codes incorrects

Demi-quadrant N°
23190
1 col

Moitié **Ouest** du quadrant **2319**: **Bellegarde-du-Loiret**

23190

■ 45-0133

NO	N	NE
O	23190	E
SO	S	SE

Cliquer sur une case
jaune pour naviguer

Édition 2008 (2008/04/01) - Copyright © 2008, Club des Cent Cols

- Ce demi-quadrant est situé sur la carte TOP 100 IGN au 1:100 000^{ème} N° **20**
- Largeur du bord *supérieur* du demi-quadrant: **133,6** mm; bord *inférieur*: **134,0** mm. *Hauteur*: **200,0** mm. Aligner sur la moitié **gauche** du quadrant **2319**.

Légende (Consulter les **notes explicatives** pour plus de détails sur l'usage des calques IGN)

■	Routier	▼	Poussage aisé	▲	Portage	●	Chemin non coté	■	Non coté
□	Cyclable	▽	Poussage difficile	△	Acrobatique	○	Sentier non coté		

Carte IGN N° 22, Demi-quadrant 29150

Ces calques sont obsolètes, peuvent contenir des cols non-reconnus et/ou omettre des cols reconnus
Certains cols peuvent être mal positionnés ou avoir des codes incorrects

Demi-quadrant N°
29150
1 col

Moitié **Ouest** du quadrant **2915**: **Vitry-le-François**










29150

10-0181

Édition 2008 (2008/04/01) - Copyright © 2008, Club des Cent Cols

- Ce demi-quadrant est situé sur la carte TOP 100 IGN au 1:100 000^{ème} N° [22](#)
- Largeur du bord *supérieur* du demi-quadrant: **131,7** mm; bord *inférieur*: **132,2** mm. *Hauteur*: **200,0** mm. Aligner sur la moitié **gauche** du quadrant **2915**.

Légende (Consulter les [notes explicatives](#) pour plus de détails sur l'usage des calques IGN)


	Routier		Poussage aisé		Portage		Chemin non coté		Non coté
	Cyclable		Poussage difficile		Acrobatique		Sentier non coté		

Carte IGN N° 23, Demi-quadrant 31150

Ces calques sont obsolètes, peuvent contenir des cols non-reconnus et/ou omettre des cols reconnus
Certains cols peuvent être mal positionnés ou avoir des codes incorrects

Demi-quadrant N°
31150
1 col

Moitié **Ouest** du quadrant **3115**: **Bar-le-Duc**



Édition 2008 (2008/04/01) - Copyright © 2008, Club des Cent Cols

- Ce demi-quadrant est situé sur la carte TOP 100 IGN au 1:100 000^{ème} N° **23**
- Largeur du bord *supérieur* du demi-quadrant: **131,7** mm; bord *inférieur*: **132,2** mm. *Hauteur*: **200,0** mm. Aligner sur la moitié **gauche** du quadrant **3115**.

Légende (Consulter les **notes explicatives** pour plus de détails sur l'usage des calques IGN)

	Routier		Poussage aisé		Portage		Chemin non coté		Non coté
	Cyclable		Poussage difficile		Acrobatique		Sentier non coté		

Carte IGN N° 23, Demi-quadrant 3217E

Ces calques sont obsolètes, peuvent contenir des cols non-reconnus et/ou omettre des cols reconnus
Certains cols peuvent être mal positionnés ou avoir des codes incorrects


Demi-quadrant N°
3217E
1 col

Moitié **Est** du quadrant **3217**: **Neufchâteau**

3217E

NO	N	NE
O	3217E	E
SO	S	SE 33180

Cliquer sur une case
jaune pour naviguer



Édition 2008 (2008/04/01) - Copyright © 2008, Club des Cent Cols

- Ce demi-quadrant est situé sur la carte TOP 100 IGN au 1:100 000^{ème} N° [23](#)
- Largeur du bord *supérieur* du demi-quadrant: **132,6** mm; bord *inférieur*: **133,1** mm. *Hauteur*: **200,0** mm. Aligner sur la moitié **droite** du quadrant **3217**.

Légende (Consulter les [notes explicatives](#) pour plus de détails sur l'usage des calques IGN)

	Routier		Poussage aisé		Portage		Chemin non coté		Non coté
	Cyclable		Poussage difficile		Acrobatique		Sentier non coté		

Carte IGN N° 23, Demi-quadrant 3317E

Ces calques sont obsolètes, peuvent contenir des cols non-reconnus et/ou omettre des cols reconnus
Certains cols peuvent être mal positionnés ou avoir des codes incorrects

Demi-quadrant N°
3317E
1 col

Moitié **Est** du quadrant **3317**: **Châtenois**



NO	N	NE 34160
O	3317E	E
SO 33180	S 3318E	SE

Cliquer sur une case jaune pour naviguer

Édition 2008 (2008/04/01) - Copyright © 2008, Club des Cent Cols

- Ce demi-quadrant est situé sur la carte TOP 100 IGN au 1:100 000^{ème} N° [23](#)
- Largeur du bord *supérieur* du demi-quadrant: **132,6** mm; bord *inférieur*: **133,1** mm. *Hauteur*: **200,0** mm. Aligner sur la moitié **droite** du quadrant **3317**.

Légende (Consulter les [notes explicatives](#) pour plus de détails sur l'usage des calques IGN)

■	Routier	▼	Poussage aisé	▲	Portage	●	Chemin non coté	■	Non coté
□	Cyclable	▽	Poussage difficile	△	Acrobatique	○	Sentier non coté		

Carte IGN N° 23, Demi-quadrant 3318E

Ces calques sont obsolètes, peuvent contenir des cols non-reconnus et/ou omettre des cols reconnus
Certains cols peuvent être mal positionnés ou avoir des codes incorrects


Demi-quadrant N°
3318E
2 cols

Moitié **Est** du quadrant **3318**: **Vittel**

3318E

NO	N 3317E	NE
O 3318O	3318E	E
SO	S	SE

Cliquer sur une case
jaune pour naviguer



Édition 2008 (2008/04/01) - Copyright © 2008, Club des Cent Cols

- Ce demi-quadrant est situé sur la carte TOP 100 IGN au 1:100 000^{ème} N° **23**
- Largeur du bord *supérieur* du demi-quadrant: **133,1** mm; bord *inférieur*: **133,6** mm. *Hauteur*: **200,0** mm. Aligner sur la moitié **droite** du quadrant **3318**.

Légende (Consulter les **notes explicatives** pour plus de détails sur l'usage des calques IGN)

■	Routier	▼	Poussage aisé	▲	Portage	●	Chemin non coté	■	Non coté
□	Cyclable	▽	Poussage difficile	△	Acrobatique	○	Sentier non coté		

Carte IGN N° 23, Demi-quadrant 33180

Ces calques sont obsolètes, peuvent contenir des cols non-reconnus et/ou omettre des cols reconnus
Certains cols peuvent être mal positionnés ou avoir des codes incorrects


Demi-quadrant N°
33180
1 col

Moitié **Ouest** du quadrant **3318**: **Vittel**

33180

NO 3217E	N	NE 3317E
O	33180	E 3318E
SO	S	SE

Cliquer sur une case jaune pour naviguer



Édition 2008 (2008/04/01) - Copyright © 2008, Club des Cent Cols

- Ce demi-quadrant est situé sur la carte TOP 100 IGN au 1:100 000^{ème} N° **23**
- Largeur du bord *supérieur* du demi-quadrant: **133,1** mm; bord *inférieur*: **133,6** mm. *Hauteur*: **200,0** mm. Aligner sur la moitié **gauche** du quadrant **3318**.

Légende (Consulter les **notes explicatives** pour plus de détails sur l'usage des calques IGN)


	Routier		Poussage aisé		Portage		Chemin non coté		Non coté
	Cyclable		Poussage difficile		Acrobatique		Sentier non coté		

Carte IGN N° 23, Demi-quadrant 34160

Ces calques sont obsolètes, peuvent contenir des cols non-reconnus et/ou omettre des cols reconnus
Certains cols peuvent être mal positionnés ou avoir des codes incorrects

Demi-quadrant N°
34160
1 col

Moitié **Ouest** du quadrant **3416**: **Bayon**



Édition 2008 (2008/04/01) - Copyright © 2008, Club des Cent Cols

- Ce demi-quadrant est situé sur la carte TOP 100 IGN au 1:100 000^{ème} N° **23**
- Largeur du bord *supérieur* du demi-quadrant: **132,2** mm; bord *inférieur*: **132,6** mm. *Hauteur*: **200,0** mm. Aligner sur la moitié **gauche** du quadrant **3416**.

Légende (Consulter les **notes explicatives** pour plus de détails sur l'usage des calques IGN)

	Routier		Poussage aisé		Portage		Chemin non coté		Non coté
	Cyclable		Poussage difficile		Acrobatique		Sentier non coté		

Carte IGN N° 25, Demi-quadrant 15230

Ces calques sont obsolètes, peuvent contenir des cols non-reconnus et/ou omettre des cols reconnus
Certains cols peuvent être mal positionnés ou avoir des codes incorrects


Demi-quadrant N°
15230
1 col

Moitié **Ouest** du quadrant **1523**: **Thouarcé**

■49-0075 **15230**

NO	N	NE
O	15230	E
SO	S	SE

Cliquer sur une case
jaune pour naviguer



Édition 2008 (2008/04/01) - Copyright © 2008, Club des Cent Cols

- Ce demi-quadrant est situé sur la carte TOP 100 IGN au 1:100 000^{ème} N° [25](#)
- Largeur du bord *supérieur* du demi-quadrant: **135,4** mm; bord *inférieur*: **135,8** mm. *Hauteur*: **200,0** mm. Aligner sur la moitié **gauche** du quadrant **1523**.

Légende (Consulter les [notes explicatives](#) pour plus de détails sur l'usage des calques IGN)

■	Routier	▼	Poussage aisé	▲	Portage	●	Chemin non coté	■	Non coté
□	Cyclable	▽	Poussage difficile	△	Acrobatique	○	Sentier non coté		

Carte IGN N° 28, Demi-quadrant 27200

Ces calques sont obsolètes, peuvent contenir des cols non-reconnus et/ou omettre des cols reconnus
Certains cols peuvent être mal positionnés ou avoir des codes incorrects


Demi-quadrant N°
27200
1 col

Moitié **Ouest** du quadrant **2720**: **Chablis**

27200

NO	N	NE
O	27200	E
SO	S	SE










Cliquer sur une case
jaune pour naviguer



Édition 2008 (2008/04/01) - Copyright © 2008, Club des Cent Cols

- Ce demi-quadrant est situé sur la carte TOP 100 IGN au 1:100 000^{ème} N° **28**
- Largeur du bord *supérieur* du demi-quadrant: **134,0** mm; bord *inférieur*: **134,5** mm. *Hauteur*: **200,0** mm. Aligner sur la moitié **gauche** du quadrant **2720**.

Légende (Consulter les **notes explicatives** pour plus de détails sur l'usage des calques IGN)


	Routier		Poussage aisé		Portage		Chemin non coté		Non coté
	Cyclable		Poussage difficile		Acrobatique		Sentier non coté		

Carte IGN N° 28, Demi-quadrant 27230

Ces calques sont obsolètes, peuvent contenir des cols non-reconnus et/ou omettre des cols reconnus
Certains cols peuvent être mal positionnés ou avoir des codes incorrects

Demi-quadrant N°
27230
1 col

Moitié **Ouest** du quadrant **2723**: **Corbigny**



NO	N	NE
O	27230	E
SO	S	SE

Cliquer sur une case
jaune pour naviguer

Édition 2008 (2008/04/01) - Copyright © 2008, Club des Cent Cols

- Ce demi-quadrant est situé sur la carte TOP 100 IGN au 1:100 000^{ème} N° **28**
- Largeur du bord *supérieur* du demi-quadrant: **135,4** mm; bord *inférieur*: **135,8** mm. *Hauteur*: **200,0** mm. Aligner sur la moitié **gauche** du quadrant **2723**.

Légende (Consulter les **notes explicatives** pour plus de détails sur l'usage des calques IGN)

	Routier		Poussage aisé		Portage		Chemin non coté		Non coté
	Cyclable		Poussage difficile		Acrobatique		Sentier non coté		

Carte IGN N° 28, Demi-quadrant 2821E

Ces calques sont obsolètes, peuvent contenir des cols non-reconnus et/ou omettre des cols reconnus
Certains cols peuvent être mal positionnés ou avoir des codes incorrects


Demi-quadrant N°
2821E
1 col

Moitié **Est** du quadrant **2821**: **Noyers**

2821E

NO	N	NE
O	2821E	E
SO	S	SE

Cliquer sur une case
jaune pour naviguer



Édition 2008 (2008/04/01) - Copyright © 2008, Club des Cent Cols

- Ce demi-quadrant est situé sur la carte TOP 100 IGN au 1:100 000^{ème} N° **28**
- Largeur du bord *supérieur* du demi-quadrant: **134,5** mm; bord *inférieur*: **134,9** mm. *Hauteur*: **200,0** mm. Aligner sur la moitié **droite** du quadrant **2821**.

Légende (Consulter les **notes explicatives** pour plus de détails sur l'usage des calques IGN)

	Routier		Poussage aisé		Portage		Chemin non coté		Non coté
	Cyclable		Poussage difficile		Acrobatique		Sentier non coté		

Carte IGN N° 30, Demi-quadrant 3418E

Ces calques sont obsolètes, peuvent contenir des cols non-reconnus et/ou omettre des cols reconnus
Certains cols peuvent être mal positionnés ou avoir des codes incorrects


Demi-quadrant N°
3418E
1 col

Moitié **Est** du quadrant **3418**: *Épinal*

3418E

NO	N	NE
O	3418E	E 35180
SO	S	SE 35190

Cliquer sur une case
jaune pour naviguer



Édition 2008 (2008/04/01) - Copyright © 2008, Club des Cent Cols

- Ce demi-quadrant est situé sur la carte TOP 100 IGN au 1:100 000^{ème} N° **30**
- Largeur du bord *supérieur* du demi-quadrant: **133,1** mm; bord *inférieur*: **133,6** mm. *Hauteur*: **200,0** mm. Aligner sur la moitié **droite** du quadrant **3418**.

Légende (Consulter les *notes explicatives* pour plus de détails sur l'usage des calques IGN)

■	Routier	▼	Poussage aisé	▲	Portage	●	Chemin non coté	■	Non coté
□	Cyclable	▽	Poussage difficile	△	Acrobatique	○	Sentier non coté		

Carte IGN N° 30, Demi-quadrant 34210

Ces calques sont obsolètes, peuvent contenir des cols non-reconnus et/ou omettre des cols reconnus
Certains cols peuvent être mal positionnés ou avoir des codes incorrects


Demi-quadrant N°
34210
1 col

Moitié **Ouest** du quadrant **3421**: **Vesoul**

34210

NO	N	NE
O	34210	E
SO	S	SE

Cliquer sur une case
jaune pour naviguer



Édition 2008 (2008/04/01) - Copyright © 2008, Club des Cent Cols

- Ce demi-quadrant est situé sur la carte TOP 100 IGN au 1:100 000^{ème} N° **30**
- Largeur du bord *supérieur* du demi-quadrant: **134,5** mm; bord *inférieur*: **134,9** mm. *Hauteur*: **200,0** mm. Aligner sur la moitié **gauche** du quadrant **3421**.

Légende (Consulter les **notes explicatives** pour plus de détails sur l'usage des calques IGN)


	Routier		Poussage aisé		Portage		Chemin non coté		Non coté
	Cyclable		Poussage difficile		Acrobatique		Sentier non coté		

Carte IGN N° 30, Demi-quadrant 35190

Ces calques sont obsolètes, peuvent contenir des cols non-reconnus et/ou omettre des cols reconnus
Certains cols peuvent être mal positionnés ou avoir des codes incorrects

**Demi-quadrant N°
35190**
6 cols

Moitié **Ouest** du quadrant **3519**: **Remirement**



NO 3418E	N 3518O	NE 3518E
O	3519O	E 3519E
SO	S	SE 3520E

Cliquer sur une case jaune pour naviguer

Édition 2008 (2008/04/01) - Copyright © 2008, Club des Cent Cols

- Ce demi-quadrant est situé sur la carte TOP 100 IGN au 1:100 000^{ème} N° **30**
- Largeur du bord *supérieur* du demi-quadrant: **133,6** mm; bord *inférieur*: **134,0** mm. *Hauteur*: **200,0** mm. Aligner sur la moitié **gauche** du quadrant **3519**.

Légende (Consulter les [notes explicatives](#) pour plus de détails sur l'usage des calques IGN)


■	Routier	▼	Poussage aisé	▲	Portage	●	Chemin non coté	■	Non coté
□	Cyclable	▽	Poussage difficile	△	Acrobatique	○	Sentier non coté		

Carte IGN N° 31, Demi-quadrant 3517E

Ces calques sont obsolètes, peuvent contenir des cols non-reconnus et/ou omettre des cols reconnus
Certains cols peuvent être mal positionnés ou avoir des codes incorrects

Demi-quadrant N°
3517E
7 cols

Moitié **Est** du quadrant **3517**: **Rambervillers**



NO	N	NE
		36160
O	3517E	E
		36170
SO	S	SE
35180	3518E	36180

Cliquer sur une case jaune pour naviguer

Édition 2008 (2008/04/01) - Copyright © 2008, Club des Cent Cols

- Ce demi-quadrant est situé sur la carte TOP 100 IGN au 1:100 000^{ème} N° **31**
- Largeur du bord *supérieur* du demi-quadrant: **132,6** mm; bord *inférieur*: **133,1** mm. *Hauteur*: **200,0** mm. Aligner sur la moitié **droite** du quadrant **3517**.

Légende (Consulter les *notes explicatives* pour plus de détails sur l'usage des calques IGN)


■	Routier	▼	Poussage aisé	▲	Portage	●	Chemin non coté	■	Non coté
□	Cyclable	▽	Poussage difficile	△	Acrobatique	○	Sentier non coté		

Carte IGN N° 31, Demi-quadrant 3518E

Ces calques sont obsolètes, peuvent contenir des cols non-reconnus et/ou omettre des cols reconnus
Certains cols peuvent être mal positionnés ou avoir des codes incorrects

Demi-quadrant N°
3518E
11 cols

Moitié **Est** du quadrant **3518**: **Bruyères**



NO	N	NE
3518O	3518E	3617O
O		E
3518O	3518E	3618O
SO	S	SE
3519O	3519E	3619O

Cliquer sur une case jaune pour naviguer

Édition 2008 (2008/04/01) - Copyright © 2008, Club des Cent Cols

- Ce demi-quadrant est situé sur la carte TOP 100 IGN au 1:100 000^{ème} N° **31**
- Largeur du bord *supérieur* du demi-quadrant: **133,1** mm; bord *inférieur*: **133,6** mm. *Hauteur*: **200,0** mm. Aligner sur la moitié **droite** du quadrant **3518**.

Légende (Consulter les [notes explicatives](#) pour plus de détails sur l'usage des calques IGN)


	Routier		Poussage aisé		Portage		Chemin non coté		Non coté
	Cyclable		Poussage difficile		Acrobatique		Sentier non coté		

Carte IGN N° 31, Demi-quadrant 35180

Ces calques sont obsolètes, peuvent contenir des cols non-reconnus et/ou omettre des cols reconnus
Certains cols peuvent être mal positionnés ou avoir des codes incorrects

Demi-quadrant N°
35180
1 col

Moitié **Ouest** du quadrant **3518**: **Bruyères**



NO	N	NE 3517E
O 3418E	35180	E 3518E
SO	S 35190	SE 3519E

Cliquer sur une case jaune pour naviguer

Édition 2008 (2008/04/01) - Copyright © 2008, Club des Cent Cols

- Ce demi-quadrant est situé sur la carte TOP 100 IGN au 1:100 000^{ème} N° **31**
- Largeur du bord *supérieur* du demi-quadrant: **133,1** mm; bord *inférieur*: **133,6** mm. *Hauteur*: **200,0** mm. Aligner sur la moitié **gauche** du quadrant **3518**.

Légende (Consulter les **notes explicatives** pour plus de détails sur l'usage des calques IGN)


	Routier		Poussage aisé		Portage		Chemin non coté		Non coté
	Cyclable		Poussage difficile		Acrobatique		Sentier non coté		

Carte IGN N° 31, Demi-quadrant 3519E

Ces calques sont obsolètes, peuvent contenir des cols non-reconnus et/ou omettre des cols reconnus
Certains cols peuvent être mal positionnés ou avoir des codes incorrects

Demi-quadrant N°
3519E
22 cols

Moitié **Est** du quadrant **3519**: **Remiremont**



Édition 2008 (2008/04/01) - Copyright © 2008, Club des Cent Cols

- Ce demi-quadrant est situé sur la carte TOP 100 IGN au 1:100 000^{ème} N° **31**
- Largeur du bord *supérieur* du demi-quadrant: **133,6 mm**; bord *inférieur*: **134,0 mm**. *Hauteur*: **200,0 mm**. Aligner sur la moitié **droite** du quadrant **3519**.

Légende (Consulter les [notes explicatives](#) pour plus de détails sur l'usage des calques IGN)


	Routier		Poussage aisé		Portage		Chemin non coté		Non coté
	Cyclable		Poussage difficile		Acrobatique		Sentier non coté		

Carte IGN N° 31, Demi-quadrant 3520E

Ces calques sont obsolètes, peuvent contenir des cols non-reconnus et/ou omettre des cols reconnus
Certains cols peuvent être mal positionnés ou avoir des codes incorrects

Demi-quadrant N°
3520E
14 cols

Moitié **Est** du quadrant **3520**: **Giromagny**



NO 35190	N 3519E	NE 36190
O	3520E	E 36200
SO	S	SE

Cliquer sur une case jaune pour naviguer

Index

01	88-1171
----	---------

Édition 2008 (2008/04/01) - Copyright © 2008, Club des Cent Cols

- Ce demi-quadrant est situé sur la carte TOP 100 IGN au 1:100 000^{ème} N° **31**
- Largeur du bord *supérieur* du demi-quadrant: **134,0** mm; bord *inférieur*: **134,5** mm. *Hauteur*: **200,0** mm. Aligner sur la moitié **droite** du quadrant **3520**.

Légende (Consulter les **notes explicatives** pour plus de détails sur l'usage des calques IGN)

■	Routier	▼	Poussage aisé	▲	Portage	●	Chemin non coté	■	Non coté
□	Cyclable	▽	Poussage difficile	△	Acrobatique	○	Sentier non coté		

Carte IGN N° 31, Demi-quadrant 36160

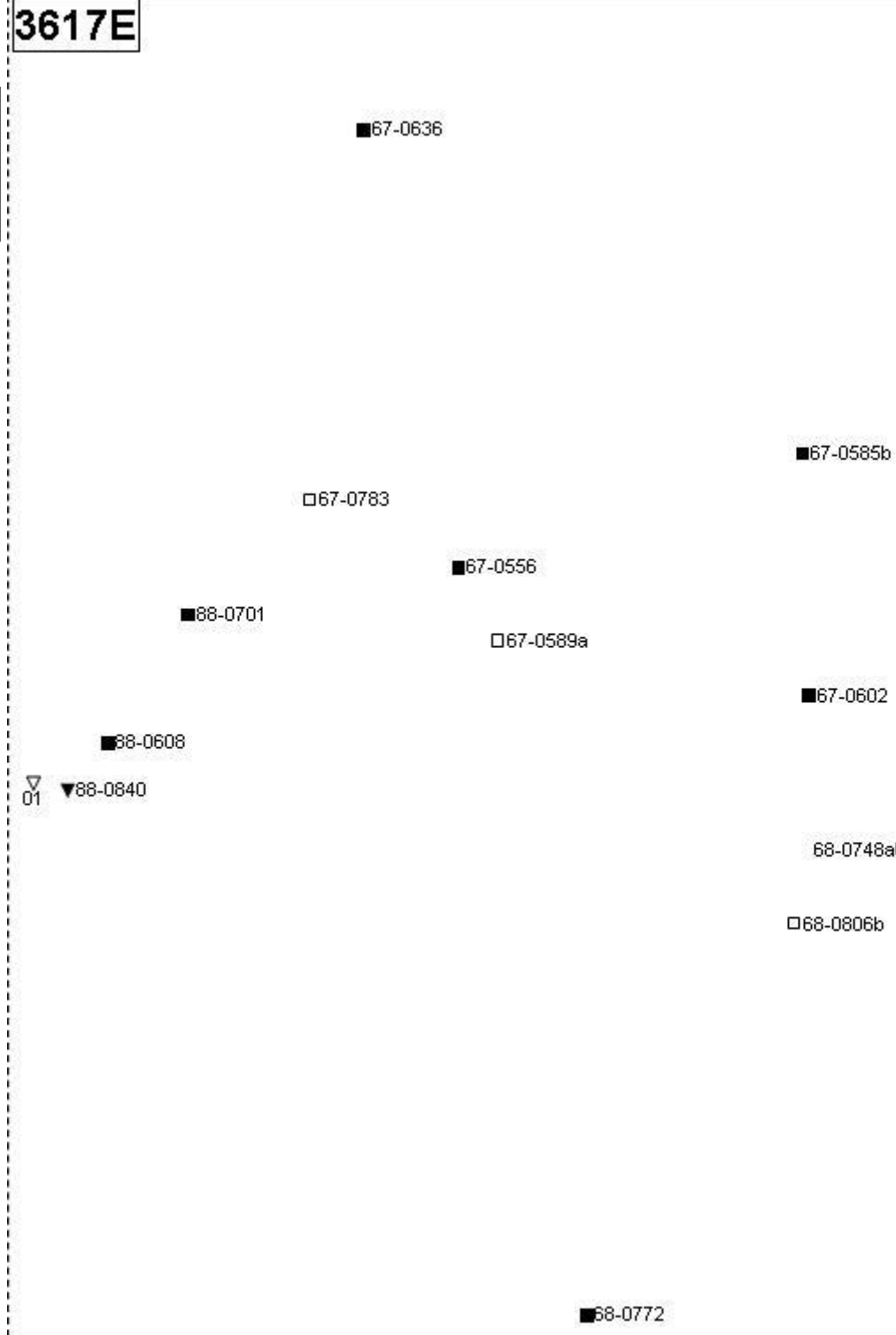
Voir Carte IGN N° 12, Demi-quadrant 36160

Carte IGN N° 31, Demi-quadrant 3617E

Ces calques sont obsolètes, peuvent contenir des cols non-reconnus et/ou omettre des cols reconnus
Certains cols peuvent être mal positionnés ou avoir des codes incorrects

Demi-quadrant N°
3617E
13 cols

Moitié **Est** du quadrant **3617**: **St-Dié-des-Vosges**



NO 3616O	N 3616E	NE 3716O
O 3617O	3617E	E 3717O
SO 3618O	S 3618E	SE 3718O

Cliquer sur une case jaune pour naviguer

Index

01	88-0818
----	---------

Édition 2008 (2008/04/01) - Copyright © 2008, Club des Cent Cols

- Ce demi-quadrant est situé sur la carte TOP 100 IGN au 1:100 000^{ème} N° **31**
- Largeur du bord *supérieur* du demi-quadrant: **132,6** mm; bord *inférieur*: **133,1** mm. *Hauteur*: **200,0** mm. Aligner sur la moitié **droite** du quadrant **3617**.

Légende (Consulter les [notes explicatives](#) pour plus de détails sur l'usage des calques IGN)

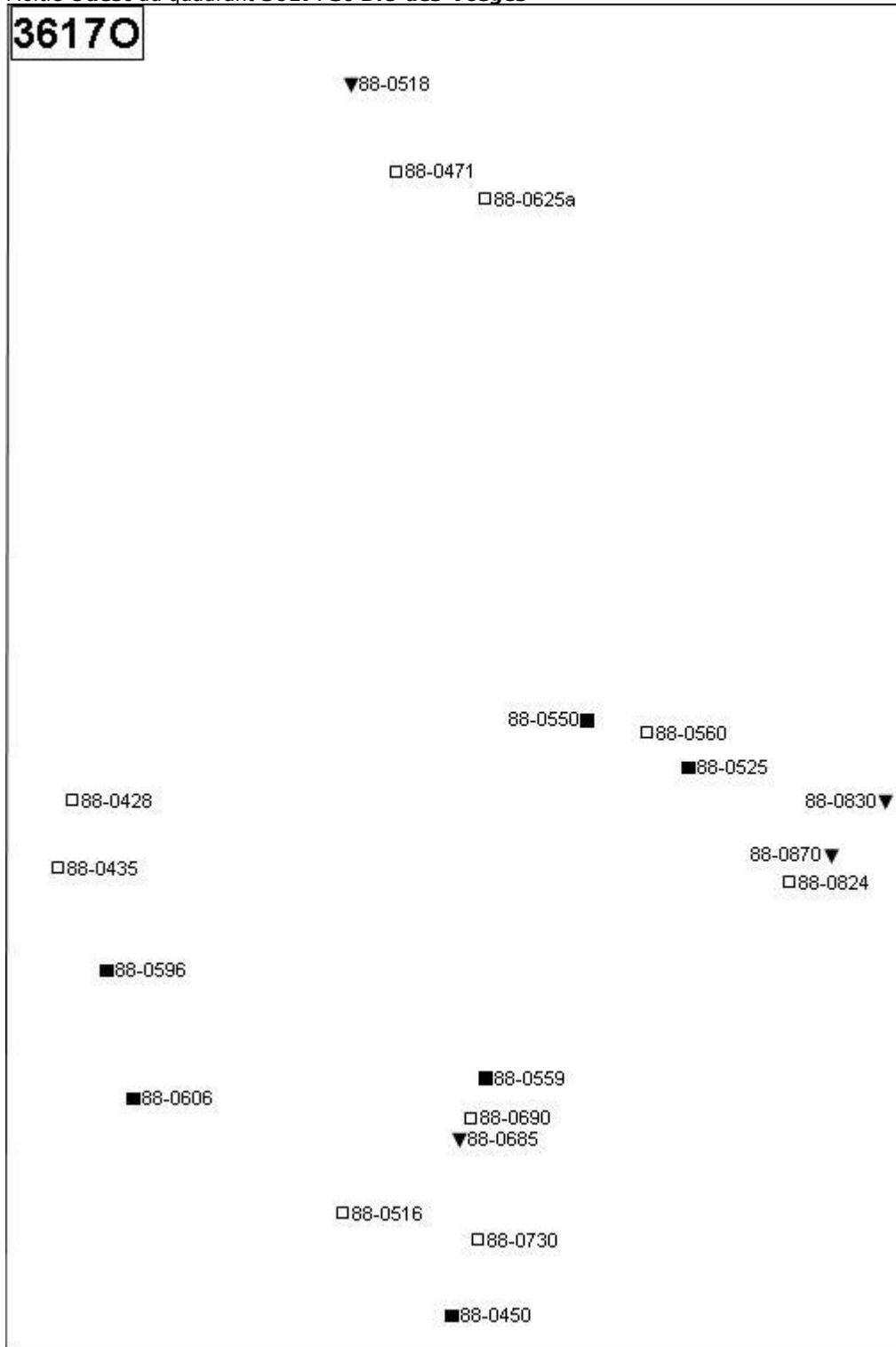
Routier	Poussage aisé	Portage	Chemin non coté	Non coté
Cyclable	Poussage difficile	Acrobatique	Sentier non coté	

Carte IGN N° 31, Demi-quadrant 36170

Ces calques sont obsolètes, peuvent contenir des cols non-reconnus et/ou omettre des cols reconnus
Certains cols peuvent être mal positionnés ou avoir des codes incorrects

Demi-quadrant N°
36170
19 cols

Moitié **Ouest** du quadrant **3617**: **St-Dié-des-Vosges**



Édition 2008 (2008/04/01) - Copyright © 2008, Club des Cent Cols

- Ce demi-quadrant est situé sur la carte TOP 100 IGN au 1:100 000^{ème} N° **31**
- Largeur du bord *supérieur* du demi-quadrant: **132,6** mm; bord *inférieur*: **133,1** mm. *Hauteur*: **200,0** mm. Aligner sur la moitié **gauche** du quadrant **3617**.

Légende (Consulter les **notes explicatives** pour plus de détails sur l'usage des calques IGN)


■	Routier	▼	Poussage aisé	▲	Portage	●	Chemin non coté	■	Non coté
□	Cyclable	▽	Poussage difficile	△	Acrobatique	○	Sentier non coté		

Carte IGN N° 31, Demi-quadrant 3618E

Ces calques sont obsolètes, peuvent contenir des cols non-reconnus et/ou omettre des cols reconnus
Certains cols peuvent être mal positionnés ou avoir des codes incorrects

Demi-quadrant N°
3618E
18 cols

Moitié **Est** du quadrant **3618: Gérardmer**



Édition 2008 (2008/04/01) - Copyright © 2008, Club des Cent Cols

- Ce demi-quadrant est situé sur la carte TOP 100 IGN au 1:100 000^{ème} N° **31**
- Largeur du bord *supérieur* du demi-quadrant: **133,1 mm**; bord *inférieur*: **133,6 mm**. *Hauteur*: **200,0 mm**. Aligner sur la moitié **droite** du quadrant **3618**.

Légende (Consulter les **notes explicatives** pour plus de détails sur l'usage des calques IGN)


	Routier		Poussage aisé		Portage		Chemin non coté		Non coté
	Cyclable		Poussage difficile		Acrobatique		Sentier non coté		

Carte IGN N° 31, Demi-quadrant 36180

Ces calques sont obsolètes, peuvent contenir des cols non-reconnus et/ou omettre des cols reconnus
Certains cols peuvent être mal positionnés ou avoir des codes incorrects

Demi-quadrant N°
36180
21 cols

Moitié **Ouest** du quadrant **3618**: **Gérardmer**



NO 3517E	N 3617O	NE 3617E
O 3518E	3618O	E 3618E
SO 3519E	S 3619O	SE 3619E

Cliquer sur une case jaune pour naviguer

Édition 2008 (2008/04/01) - Copyright © 2008, Club des Cent Cols

- Ce demi-quadrant est situé sur la carte TOP 100 IGN au 1:100 000^{ème} N° **31**
- Largeur du bord *supérieur* du demi-quadrant: **133,1 mm**; bord *inférieur*: **133,6 mm**. *Hauteur*: **200,0 mm**. Aligner sur la moitié **gauche** du quadrant **3618**.

Légende (Consulter les [notes explicatives](#) pour plus de détails sur l'usage des calques IGN)

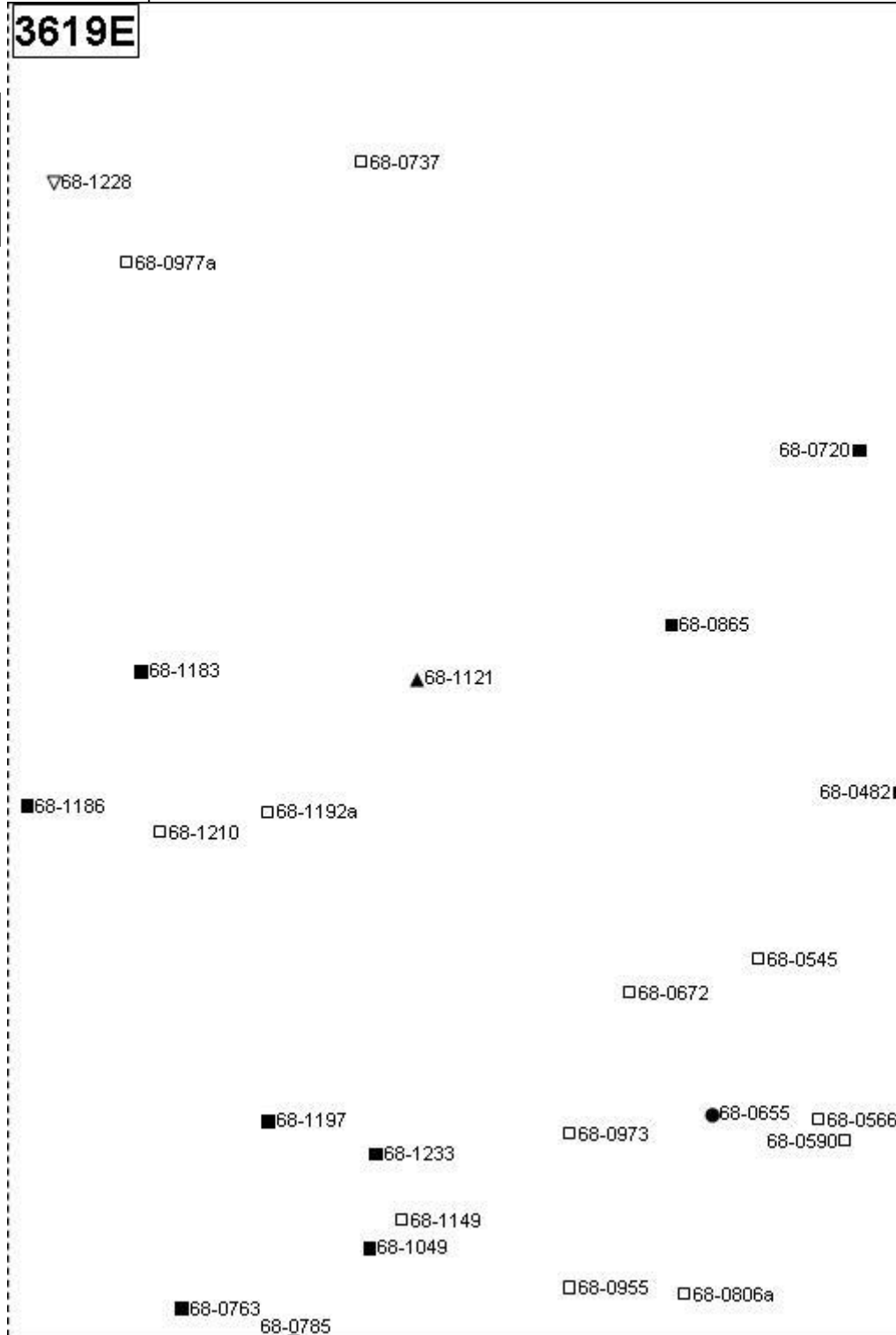
■	Routier	▼	Poussage aisé	▲	Portage	●	Chemin non coté	■	Non coté
□	Cyclable	▽	Poussage difficile	△	Acrobatique	○	Sentier non coté		

Carte IGN N° 31, Demi-quadrant 3619E

Ces calques sont obsolètes, peuvent contenir des cols non-reconnus et/ou omettre des cols reconnus
Certains cols peuvent être mal positionnés ou avoir des codes incorrects

Demi-quadrant N°
3619E
25 cols

Moitié **Est** du quadrant **3619: Munster**



Édition 2008 (2008/04/01) - Copyright © 2008, Club des Cent Cols

- Ce demi-quadrant est situé sur la carte TOP 100 IGN au 1:100 000^{ème} N° **31**
- Largeur du bord *supérieur* du demi-quadrant: **133,6 mm**; bord *inférieur*: **134,0 mm**. Hauteur: **200,0 mm**. Aligner sur la moitié **droite** du quadrant **3619**.

Légende (Consulter les [notes explicatives](#) pour plus de détails sur l'usage des calques IGN)


	Routier		Poussage aisé		Portage		Chemin non coté		Non coté
	Cyclable		Poussage difficile		Acrobatique		Sentier non coté		

Carte IGN N° 31, Demi-quadrant 36190

Ces calques sont obsolètes, peuvent contenir des cols non-reconnus et/ou omettre des cols reconnus
Certains cols peuvent être mal positionnés ou avoir des codes incorrects

Demi-quadrant N°
36190
39 cols

Moitié **Ouest** du quadrant **3619**: **Munster**



NO 3518E	N 3618O	NE 3618E
O 3519E	3619O	E 3619E
SO 3520E	S 3620O	SE 3620E

Cliquer sur une case jaune pour naviguer

Index

01	68-1298
----	---------

Édition 2008 (2008/04/01) - Copyright © 2008, Club des Cent Cols

- Ce demi-quadrant est situé sur la carte TOP 100 IGN au 1:100 000^{ème} N° **31**
- Largeur du bord *supérieur* du demi-quadrant: **133,6 mm**; bord *inférieur*: **134,0 mm**. Hauteur: **200,0 mm**. Aligner sur la moitié **gauche** du quadrant **3619**.

Légende (Consulter les **notes explicatives** pour plus de détails sur l'usage des calques IGN)


■	Routier	▼	Poussage aisé	▲	Portage	●	Chemin non coté	■	Non coté
□	Cyclable	▽	Poussage difficile	△	Acrobatique	○	Sentier non coté		

Carte IGN N° 31, Demi-quadrant 3620E

Ces calques sont obsolètes, peuvent contenir des cols non-reconnus et/ou omettre des cols reconnus
Certains cols peuvent être mal positionnés ou avoir des codes incorrects

Demi-quadrant N°
3620E
11 cols

Moitié **Est** du quadrant **3620**: *Thann*



NO 36190	N 3619E	NE 37190
O 36200	3620E	E
SO	S	SE

Cliquer sur une case jaune pour naviguer

Édition 2008 (2008/04/01) - Copyright © 2008, Club des Cent Cols

- Ce demi-quadrant est situé sur la carte TOP 100 IGN au 1:100 000^{ème} N° **31**
- Largeur du bord *supérieur* du demi-quadrant: **134,0** mm; bord *inférieur*: **134,5** mm. *Hauteur*: **200,0** mm. Aligner sur la moitié **droite** du quadrant **3620**.

Légende (Consulter les [notes explicatives](#) pour plus de détails sur l'usage des calques IGN)

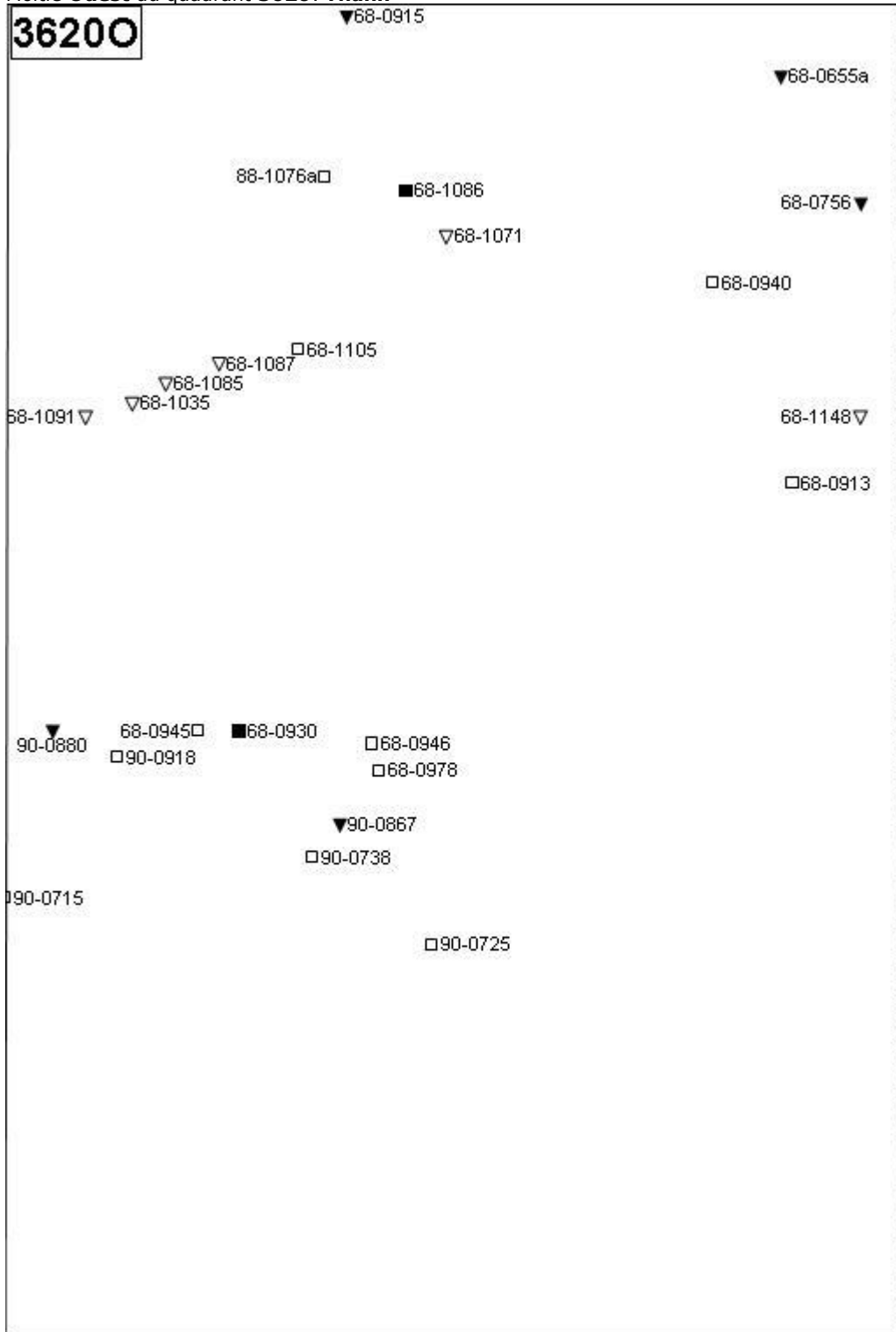
■	Routier	▼	Poussage aisé	▲	Portage	●	Chemin non coté	■	Non coté
□	Cyclable	▽	Poussage difficile	△	Acrobatique	○	Sentier non coté		

Carte IGN N° 31, Demi-quadrant 36200

Ces calques sont obsolètes, peuvent contenir des cols non-reconnus et/ou omettre des cols reconnus
Certains cols peuvent être mal positionnés ou avoir des codes incorrects

Demi-quadrant N°
36200
24 cols

Moitié **Ouest** du quadrant **3620**: **Thann**



NO 3519E	N 3619O	NE 3619E
O 3520E	3620O	E 3620E
SO	S	SE

Cliquer sur une case jaune pour naviguer

Édition 2008 (2008/04/01) - Copyright © 2008, Club des Cent Cols

- Ce demi-quadrant est situé sur la carte TOP 100 IGN au 1:100 000^{ème} N° [31](#)
- Largeur du bord *supérieur* du demi-quadrant: **134,0** mm; bord *inférieur*: **134,5** mm. *Hauteur*: **200,0** mm. Aligner sur la moitié **gauche** du quadrant **3620**.

Légende (Consulter les [notes explicatives](#) pour plus de détails sur l'usage des calques IGN)

■	Routier	▼	Poussage aisé	▲	Portage	●	Chemin non coté	■	Non coté
□	Cyclable	▽	Poussage difficile	△	Acrobatique	○	Sentier non coté		

Carte IGN N° 31, Demi-quadrant 3716E

Voir Carte IGN N° 12, Demi-quadrant 3716E

Carte IGN N° 31, Demi-quadrant 37160

Voir Carte IGN N° 12, Demi-quadrant 37160

Carte IGN N° 31, Demi-quadrant 3717E

Ces calques sont obsolètes, peuvent contenir des cols non-reconnus et/ou omettre des cols reconnus
Certains cols peuvent être mal positionnés ou avoir des codes incorrects

Demi-quadrant N°
3717E
1 col

Moitié **Est** du quadrant **3717**: **Sélestat**

3717E

□67-0381

NO 37160	N 3716E	NE
O 37170	3717E	E
SO 37180	S	SE

Cliquer sur une case
jaune pour naviguer

Édition 2008 (2008/04/01) - Copyright © 2008, Club des Cent Cols

- Ce demi-quadrant est situé sur la carte TOP 100 IGN au 1:100 000^{ème} N° **31**
- Largeur du bord *supérieur* du demi-quadrant: **132,6** mm; bord *inférieur*: **133,1** mm. *Hauteur*: **200,0** mm. Aligner sur la moitié **droite** du quadrant **3717**.

Légende (Consulter les **notes explicatives** pour plus de détails sur l'usage des calques IGN)


■	Routier	▼	Poussage aisé	▲	Portage	●	Chemin non coté	■	Non coté
□	Cyclable	▽	Poussage difficile	△	Acrobatique	○	Sentier non coté		

Carte IGN N° 31, Demi-quadrant 37170

Ces calques sont obsolètes, peuvent contenir des cols non-reconnus et/ou omettre des cols reconnus
Certains cols peuvent être mal positionnés ou avoir des codes incorrects

Demi-quadrant N°
37170
22 cols

Moitié **Ouest** du quadrant **3717**: **Sélestat**



Édition 2008 (2008/04/01) - Copyright © 2008, Club des Cent Cols

- Ce demi-quadrant est situé sur la carte TOP 100 IGN au 1:100 000^{ème} N° **31**
- Largeur du bord *supérieur* du demi-quadrant: **132,6** mm; bord *inférieur*: **133,1** mm. *Hauteur*: **200,0** mm. Aligner sur la moitié **gauche** du quadrant **3717**.

Légende (Consulter les **notes explicatives** pour plus de détails sur l'usage des calques IGN)


■	Routier	▼	Poussage aisé	▲	Portage	●	Chemin non coté	■	Non coté
□	Cyclable	▽	Poussage difficile	△	Acrobatique	○	Sentier non coté		

Carte IGN N° 31, Demi-quadrant 37180

Ces calques sont obsolètes, peuvent contenir des cols non-reconnus et/ou omettre des cols reconnus
Certains cols peuvent être mal positionnés ou avoir des codes incorrects

Demi-quadrant N°
37180
6 cols

Moitié **Ouest** du quadrant **3718**: **Colmar**



Édition 2008 (2008/04/01) - Copyright © 2008, Club des Cent Cols

- Ce demi-quadrant est situé sur la carte TOP 100 IGN au 1:100 000^{ème} N° **31**
- Largeur du bord *supérieur* du demi-quadrant: **133,1** mm; bord *inférieur*: **133,6** mm. *Hauteur*: **200,0** mm. Aligner sur la moitié **gauche** du quadrant **3718**.

Légende (Consulter les **notes explicatives** pour plus de détails sur l'usage des calques IGN)


■	Routier	▼	Poussage aisé	▲	Portage	●	Chemin non coté	■	Non coté
□	Cyclable	▽	Poussage difficile	△	Acrobatique	○	Sentier non coté		

Carte IGN N° 31, Demi-quadrant 37190

Ces calques sont obsolètes, peuvent contenir des cols non-reconnus et/ou omettre des cols reconnus
Certains cols peuvent être mal positionnés ou avoir des codes incorrects

Demi-quadrant N°
37190
4 cols

Moitié **Ouest** du quadrant **3719**: **Neuf-Brisach**



NO 3618E	N 3718O	NE
O 3619E	3719O	E
SO 3620E	S	SE

Cliquer sur une case
jaune pour naviguer

Édition 2008 (2008/04/01) - Copyright © 2008, Club des Cent Cols

- Ce demi-quadrant est situé sur la carte TOP 100 IGN au 1:100 000^{ème} N° **31**
- Largeur du bord *supérieur* du demi-quadrant: **133,6** mm; bord *inférieur*: **134,0** mm. *Hauteur*: **200,0** mm. Aligner sur la moitié **gauche** du quadrant **3719**.

Légende (Consulter les **notes explicatives** pour plus de détails sur l'usage des calques IGN)

	Routier		Poussage aisé		Portage		Chemin non coté		Non coté
	Cyclable		Poussage difficile		Acrobatique		Sentier non coté		

Carte IGN N° 31, Demi-quadrant 3722E

Ces calques sont obsolètes, peuvent contenir des cols non-reconnus et/ou omettre des cols reconnus
Certains cols peuvent être mal positionnés ou avoir des codes incorrects


Demi-quadrant N°
3722E
1 col

Moitié **Est** du quadrant **3722**: **Ferrette**

3722E

NO	N	NE
O 3722O	3722E	E
SO	S	SE

Cliquer sur une case
jaune pour naviguer



Édition 2008 (2008/04/01) - Copyright © 2008, Club des Cent Cols

- Ce demi-quadrant est situé sur la carte TOP 100 IGN au 1:100 000^{ème} N° **31**
- Largeur du bord *supérieur* du demi-quadrant: **134,9** mm; bord *inférieur*: **135,4** mm. *Hauteur*: **200,0** mm. Aligner sur la moitié **droite** du quadrant **3722**.

Légende (Consulter les **notes explicatives** pour plus de détails sur l'usage des calques IGN)


	Routier		Poussage aisé		Portage		Chemin non coté		Non coté
	Cyclable		Poussage difficile		Acrobatique		Sentier non coté		

Carte IGN N° 31, Demi-quadrant 37220

Ces calques sont obsolètes, peuvent contenir des cols non-reconnus et/ou omettre des cols reconnus
Certains cols peuvent être mal positionnés ou avoir des codes incorrects

Demi-quadrant N°
37220
3 cols

Moitié **Ouest** du quadrant **3722**: **Ferrette**



NO	N	NE
O	37220	E 3722E
SO	S	SE

Cliquer sur une case
jaune pour naviguer

Édition 2008 (2008/04/01) - Copyright © 2008, Club des Cent Cols

- Ce demi-quadrant est situé sur la carte TOP 100 IGN au 1:100 000^{ème} N° **31**
- Largeur du bord *supérieur* du demi-quadrant: **134,9** mm; bord *inférieur*: **135,4** mm. *Hauteur*: **200,0** mm. Aligner sur la moitié **gauche** du quadrant **3722**.

Légende (Consulter les **notes explicatives** pour plus de détails sur l'usage des calques IGN)

■	Routier	▼	Poussage aisé	▲	Portage	●	Chemin non coté	■	Non coté
□	Cyclable	▽	Poussage difficile	△	Acrobatique	○	Sentier non coté		

Carte IGN N° 34, Demi-quadrant 19260

Ces calques sont obsolètes, peuvent contenir des cols non-reconnus et/ou omettre des cols reconnus
Certains cols peuvent être mal positionnés ou avoir des codes incorrects

Demi-quadrant N°
19260
1 col

Moitié **Ouest** du quadrant **1926: Le Blanc**

19260

■ 86-0094

NO	N	NE
O	19260	E
SO	S	SE

Cliquer sur une case
jaune pour naviguer

Édition 2008 (2008/04/01) - Copyright © 2008, Club des Cent Cols

- Ce demi-quadrant est situé sur la carte TOP 100 IGN au 1:100 000^{ème} N° [34](#)
- Largeur du bord *supérieur* du demi-quadrant: **136,8** mm; bord *inférieur*: **137,2** mm. *Hauteur*: **200,0** mm. Aligner sur la moitié **gauche** du quadrant **1926**.

Légende (Consulter les [notes explicatives](#) pour plus de détails sur l'usage des calques IGN)

■	Routier	▼	Poussage aisé	▲	Portage	●	Chemin non coté	■	Non coté
□	Cyclable	▽	Poussage difficile	△	Acrobatique	○	Sentier non coté		

Carte IGN N° 35, Demi-quadrant 21270

Ces calques sont obsolètes, peuvent contenir des cols non-reconnus et/ou omettre des cols reconnus
Certains cols peuvent être mal positionnés ou avoir des codes incorrects


Demi-quadrant N°
21270
1 col

Moitié **Ouest** du quadrant **2127**: **Argenton-sur-Creuse**

21270

NO	N	NE
O	21270	E
SO	S	SE

Cliquer sur une case
jaune pour naviguer



Édition 2008 (2008/04/01) - Copyright © 2008, Club des Cent Cols

- Ce demi-quadrant est situé sur la carte TOP 100 IGN au 1:100 000^{ème} N° **35**
- Largeur du bord *supérieur* du demi-quadrant: **137,2** mm; bord *inférieur*: **137,7** mm. *Hauteur*: **200,0** mm. Aligner sur la moitié **gauche** du quadrant **2127**.

Légende (Consulter les **notes explicatives** pour plus de détails sur l'usage des calques IGN)

	Routier		Poussage aisé		Portage		Chemin non coté		Non coté
	Cyclable		Poussage difficile		Acrobatique		Sentier non coté		

Carte IGN N° 36, Demi-quadrant 28240

Ces calques sont obsolètes, peuvent contenir des cols non-reconnus et/ou omettre des cols reconnus
Certains cols peuvent être mal positionnés ou avoir des codes incorrects


Demi-quadrant N°
28240
1 col

Moitié **Ouest** du quadrant **2824**: **Lucenay-l'Évêque**

28240

NO	N	NE
O	28240	E
SO	S 28250	SE










Cliquer sur une case
jaune pour naviguer



Édition 2008 (2008/04/01) - Copyright © 2008, Club des Cent Cols

- Ce demi-quadrant est situé sur la carte TOP 100 IGN au 1:100 000^{ème} N° **36**
- Largeur du bord *supérieur* du demi-quadrant: **135,8** mm; bord *inférieur*: **136,3** mm. *Hauteur*: **200,0** mm. Aligner sur la moitié **gauche** du quadrant **2824**.

Légende (Consulter les **notes explicatives** pour plus de détails sur l'usage des calques IGN)

 Routier	 Poussage aisé	 Portage	 Chemin non coté	 Non coté
 Cyclable	 Poussage difficile	 Acrobatique	 Sentier non coté	

Carte IGN N° 36, Demi-quadrant 28250

Ces calques sont obsolètes, peuvent contenir des cols non-reconnus et/ou omettre des cols reconnus
Certains cols peuvent être mal positionnés ou avoir des codes incorrects


Demi-quadrant N°
28250
1 col

Moitié **Ouest** du quadrant **2825**: **Autun**

28250

NO	N 28240	NE
O	28250	E
SO	S	SE










Cliquer sur une case
jaune pour naviguer



Édition 2008 (2008/04/01) - Copyright © 2008, Club des Cent Cols

- Ce demi-quadrant est situé sur la carte TOP 100 IGN au 1:100 000^{ème} N° **36**
- Largeur du bord *supérieur* du demi-quadrant: **136,3** mm; bord *inférieur*: **136,8** mm. *Hauteur*: **200,0** mm. Aligner sur la moitié **gauche** du quadrant **2825**.

Légende (Consulter les **notes explicatives** pour plus de détails sur l'usage des calques IGN)

 Routier	 Poussage aisé	 Portage	 Chemin non coté	 Non coté
 Cyclable	 Poussage difficile	 Acrobatique	 Sentier non coté	

Carte IGN N° 37, Demi-quadrant 2926E

Ces calques sont obsolètes, peuvent contenir des cols non-reconnus et/ou omettre des cols reconnus
Certains cols peuvent être mal positionnés ou avoir des codes incorrects

Demi-quadrant N°
2926E
1 col

Moitié **Est** du quadrant **2926**: **Montceau-les-Mines**

2926E

NO	N	NE 30250
O	2926E	E
SO	S	SE 30270

Cliquer sur une case
jaune pour naviguer

■71-0421

Édition 2008 (2008/04/01) - Copyright © 2008, Club des Cent Cols

- Ce demi-quadrant est situé sur la carte TOP 100 IGN au 1:100 000^{ème} N° [37](#)
- Largeur du bord *supérieur* du demi-quadrant: **136,8** mm; bord *inférieur*: **137,2** mm. *Hauteur*: **200,0** mm. Aligner sur la moitié **droite** du quadrant **2926**.

Légende (Consulter les [notes explicatives](#) pour plus de détails sur l'usage des calques IGN)


■	Routier	▼	Poussage aisé	▲	Portage	●	Chemin non coté	■	Non coté
□	Cyclable	▽	Poussage difficile	△	Acrobatique	○	Sentier non coté		

Carte IGN N° 37, Demi-quadrant 3023E

Ces calques sont obsolètes, peuvent contenir des cols non-reconnus et/ou omettre des cols reconnus
Certains cols peuvent être mal positionnés ou avoir des codes incorrects

Demi-quadrant N°
3023E
5 cols

Moitié **Est** du quadrant **3023**: **Gevrey-Chambertin**



NO	N	NE
O	3023E	E
SO 3024O	S	SE

Cliquer sur une case
jaune pour naviguer

Édition 2008 (2008/04/01) - Copyright © 2008, Club des Cent Cols

- Ce demi-quadrant est situé sur la carte TOP 100 IGN au 1:100 000^{ème} N° [37](#)
- Largeur du bord *supérieur* du demi-quadrant: **135,4** mm; bord *inférieur*: **135,8** mm. *Hauteur*: **200,0** mm. Aligner sur la moitié **droite** du quadrant **3023**.

Légende (Consulter les [notes explicatives](#) pour plus de détails sur l'usage des calques IGN)

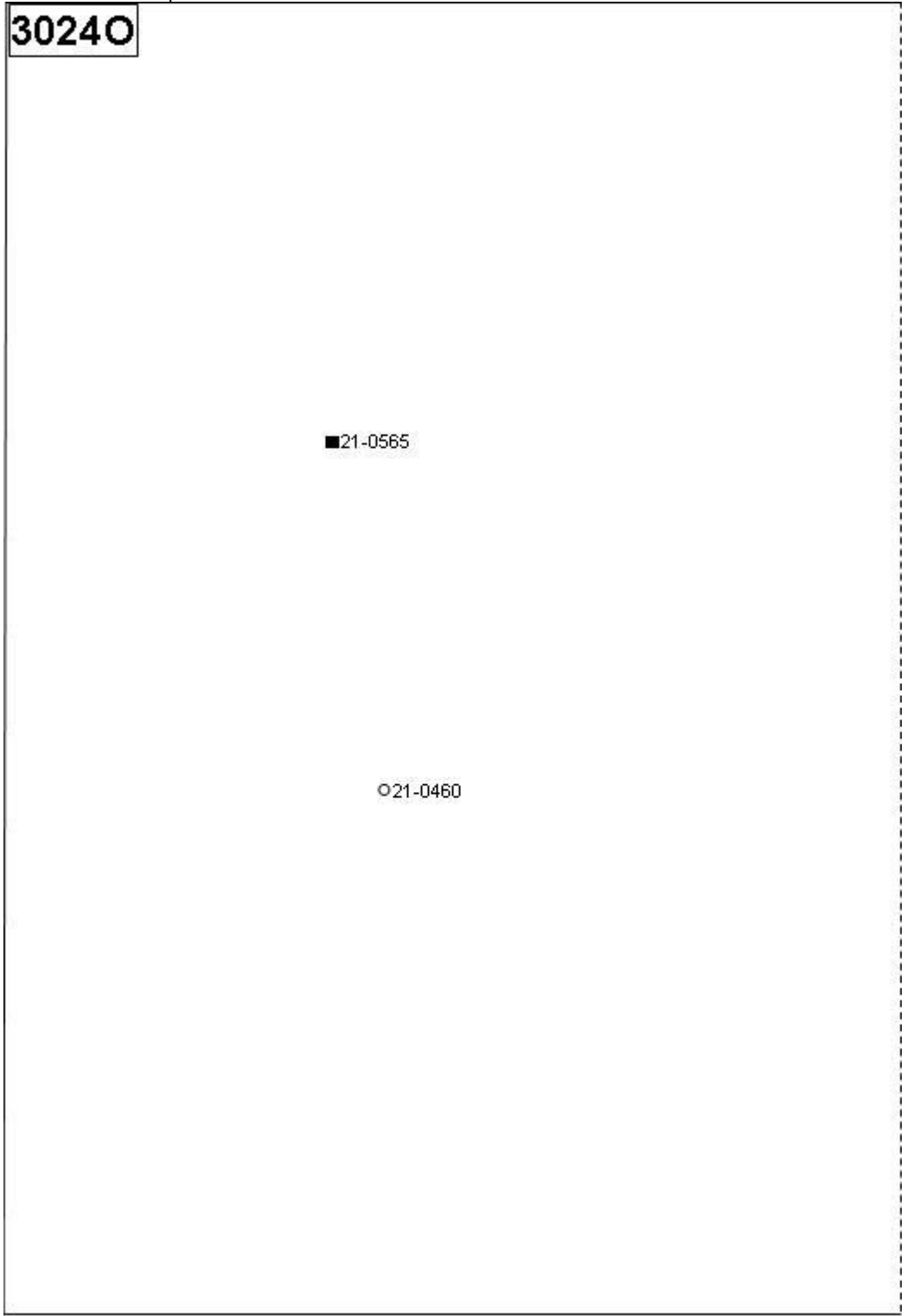
■	Routier	▼	Poussage aisé	▲	Portage	●	Chemin non coté	■	Non coté
□	Cyclable	▽	Poussage difficile	△	Acrobatique	○	Sentier non coté		

Carte IGN N° 37, Demi-quadrant 30240

Ces calques sont obsolètes, peuvent contenir des cols non-reconnus et/ou omettre des cols reconnus
Certains cols peuvent être mal positionnés ou avoir des codes incorrects

Demi-quadrant N°
30240
2 cols

Moitié **Ouest** du quadrant **3024**: **Beaune**



NO	N	NE 3023E
O	30240	E
SO	S 30250	SE

Cliquer sur une case
jaune pour naviguer

Édition 2008 (2008/04/01) - Copyright © 2008, Club des Cent Cols

- Ce demi-quadrant est situé sur la carte TOP 100 IGN au 1:100 000^{ème} N° [37](#)
- Largeur du bord *supérieur* du demi-quadrant: **135,8** mm; bord *inférieur*: **136,3** mm. *Hauteur*: **200,0** mm. Aligner sur la moitié **gauche** du quadrant **3024**.

Légende (Consulter les [notes explicatives](#) pour plus de détails sur l'usage des calques IGN)


■	Routier	▼	Poussage aisé	▲	Portage	●	Chemin non coté	■	Non coté
□	Cyclable	▽	Poussage difficile	△	Acrobatique	○	Sentier non coté		

Carte IGN N° 37, Demi-quadrant 30250

Ces calques sont obsolètes, peuvent contenir des cols non-reconnus et/ou omettre des cols reconnus
Certains cols peuvent être mal positionnés ou avoir des codes incorrects

Demi-quadrant N°
30250
1 col

Moitié **Ouest** du quadrant **3025**: **Chagny**



NO	N 30240	NE
O	30250	E
SO 2926E	S	SE

Cliquer sur une case
jaune pour naviguer

Édition 2008 (2008/04/01) - Copyright © 2008, Club des Cent Cols

- Ce demi-quadrant est situé sur la carte TOP 100 IGN au 1:100 000^{ème} N° [37](#)
- Largeur du bord *supérieur* du demi-quadrant: **136,3** mm; bord *inférieur*: **136,8** mm. *Hauteur*: **200,0** mm. Aligner sur la moitié **gauche** du quadrant **3025**.

Légende (Consulter les [notes explicatives](#) pour plus de détails sur l'usage des calques IGN)

	Routier		Poussage aisé		Portage		Chemin non coté		Non coté
	Cyclable		Poussage difficile		Acrobatique		Sentier non coté		

Carte IGN N° 37, Demi-quadrant 3027E

Ces calques sont obsolètes, peuvent contenir des cols non-reconnus et/ou omettre des cols reconnus
Certains cols peuvent être mal positionnés ou avoir des codes incorrects


Demi-quadrant N°
3027E
2 cols

Moitié **Est** du quadrant **3027**: **Tournus**

3027E

NO	N	NE
O 3027O	3027E	E
SO 3028O	S	SE

Cliquer sur une case
jaune pour naviguer



Édition 2008 (2008/04/01) - Copyright © 2008, Club des Cent Cols

- Ce demi-quadrant est situé sur la carte TOP 100 IGN au 1:100 000^{ème} N° [37](#)
- Largeur du bord *supérieur* du demi-quadrant: **137,2** mm; bord *inférieur*: **137,7** mm. Hauteur: **200,0** mm. Aligner sur la moitié **droite** du quadrant **3027**.

Légende (Consulter les [notes explicatives](#) pour plus de détails sur l'usage des calques IGN)


■	Routier	▼	Poussage aisé	▲	Portage	●	Chemin non coté	■	Non coté
□	Cyclable	▽	Poussage difficile	△	Acrobatique	○	Sentier non coté		

Carte IGN N° 37, Demi-quadrant 30270

Ces calques sont obsolètes, peuvent contenir des cols non-reconnus et/ou omettre des cols reconnus
Certains cols peuvent être mal positionnés ou avoir des codes incorrects

Demi-quadrant N°
30270
7 cols

Moitié **Ouest** du quadrant **3027**: **Tournus**



Édition 2008 (2008/04/01) - Copyright © 2008, Club des Cent Cols

- Ce demi-quadrant est situé sur les cartes TOP 100 IGN au 1:100 000^{ème} N° **37, 43**
- Largeur du bord *supérieur* du demi-quadrant: **137,2** mm; bord *inférieur*: **137,7** mm. Hauteur: **200,0** mm. Aligner sur la moitié **gauche** du quadrant **3027**.

Légende (Consulter les **notes explicatives** pour plus de détails sur l'usage des calques IGN)

■	Routier	▼	Poussage aisé	▲	Portage	●	Chemin non coté	■	Non coté
□	Cyclable	▽	Poussage difficile	△	Acrobatique	○	Sentier non coté		

Carte IGN N° 37, Demi-quadrant 3226E

Ces calques sont obsolètes, peuvent contenir des cols non-reconnus et/ou omettre des cols reconnus
Certains cols peuvent être mal positionnés ou avoir des codes incorrects


Demi-quadrant N°
3226E
1 col

Moitié **Est** du quadrant **3226**: **Lons-le-Saunier**

3226E

NO	N	NE
O	3226E	E 33260
SO	S	SE 33270

Cliquer sur une case
jaune pour naviguer



Édition 2008 (2008/04/01) - Copyright © 2008, Club des Cent Cols

- Ce demi-quadrant est situé sur la carte TOP 100 IGN au 1:100 000^{ème} N° [37](#)
- Largeur du bord *supérieur* du demi-quadrant: **136,8** mm; bord *inférieur*: **137,2** mm. *Hauteur*: **200,0** mm. Aligner sur la moitié **droite** du quadrant **3226**.

Légende (Consulter les [notes explicatives](#) pour plus de détails sur l'usage des calques IGN)

	Routier		Poussage aisé		Portage		Chemin non coté		Non coté
	Cyclable		Poussage difficile		Acrobatique		Sentier non coté		

Carte IGN N° 37, Demi-quadrant 3326E

Ces calques sont obsolètes, peuvent contenir des cols non-reconnus et/ou omettre des cols reconnus
Certains cols peuvent être mal positionnés ou avoir des codes incorrects


Demi-quadrant N°
3326E
1 col

Moitié Est du quadrant 3326: *Champagnole*

3326E

NO	N	NE
3326O	3326E	3426O
SO	S	SE
3327O	3327E	

Cliquer sur une case jaune pour naviguer



Édition 2008 (2008/04/01) - Copyright © 2008, Club des Cent Cols

- Ce demi-quadrant est situé sur la carte TOP 100 IGN au 1:100 000^{ème} N° [37](#)
- Largeur du bord *supérieur* du demi-quadrant: **136,8** mm; bord *inférieur*: **137,2** mm. *Hauteur*: **200,0** mm. Aligner sur la moitié **droite** du quadrant **3326**.

Légende (Consulter les [notes explicatives](#) pour plus de détails sur l'usage des calques IGN)


	Routier		Poussage aisé		Portage		Chemin non coté		Non coté
	Cyclable		Poussage difficile		Acrobatique		Sentier non coté		

Carte IGN N° 37, Demi-quadrant 33260

Ces calques sont obsolètes, peuvent contenir des cols non-reconnus et/ou omettre des cols reconnus
Certains cols peuvent être mal positionnés ou avoir des codes incorrects

Demi-quadrant N°
33260
1 col

Moitié **Ouest** du quadrant **3326**: *Champagnole*



NO	N	NE 3325E
O 3326E	3326O	E 3326E
SO	S 3327O	SE 3327E

Cliquer sur une case jaune pour naviguer

Édition 2008 (2008/04/01) - Copyright © 2008, Club des Cent Cols

- Ce demi-quadrant est situé sur la carte TOP 100 IGN au 1:100 000^{ème} N° [37](#)
- Largeur du bord *supérieur* du demi-quadrant: **136,8** mm; bord *inférieur*: **137,2** mm. *Hauteur*: **200,0** mm. Aligner sur la moitié **gauche** du quadrant **3326**.

Légende (Consulter les [notes explicatives](#) pour plus de détails sur l'usage des calques IGN)

■	Routier	▼	Poussage aisé	▲	Portage	●	Chemin non coté	■	Non coté
□	Cyclable	▽	Poussage difficile	△	Acrobatique	○	Sentier non coté		

Carte IGN N° 38, Demi-quadrant 3325E

Ces calques sont obsolètes, peuvent contenir des cols non-reconnus et/ou omettre des cols reconnus
Certains cols peuvent être mal positionnés ou avoir des codes incorrects


Demi-quadrant N°
3325E
1 col

Moitié **Est** du quadrant **3325**: **Salins-les-Bains**

3325E

NO	N	NE
O	3325E	E 34250
SO 33260	S 3326E	SE 34260

Cliquer sur une case jaune pour naviguer



Édition 2008 (2008/04/01) - Copyright © 2008, Club des Cent Cols

- Ce demi-quadrant est situé sur la carte TOP 100 IGN au 1:100 000^{ème} N° **38**
- Largeur du bord *supérieur* du demi-quadrant: **136,3** mm; bord *inférieur*: **136,8** mm. *Hauteur*: **200,0** mm. Aligner sur la moitié **droite** du quadrant **3325**.

Légende (Consulter les [notes explicatives](#) pour plus de détails sur l'usage des calques IGN)


	Routier		Poussage aisé		Portage		Chemin non coté		Non coté
	Cyclable		Poussage difficile		Acrobatique		Sentier non coté		

Carte IGN N° 38, Demi-quadrant 3425E

Ces calques sont obsolètes, peuvent contenir des cols non-reconnus et/ou omettre des cols reconnus
Certains cols peuvent être mal positionnés ou avoir des codes incorrects

Demi-quadrant N°
3425E
1 col

Moitié **Est** du quadrant **3425**: **Pontarlier**



NO	N	NE
		35240
O		E
34250	3425E	35250
SO	S	SE
34260	3426E	

Cliquer sur une case jaune pour naviguer

Édition 2008 (2008/04/01) - Copyright © 2008, Club des Cent Cols

- Ce demi-quadrant est situé sur la carte TOP 100 IGN au 1:100 000^{ème} N° **38**
- Largeur du bord *supérieur* du demi-quadrant: **136,3** mm; bord *inférieur*: **136,8** mm. *Hauteur*: **200,0** mm. Aligner sur la moitié **droite** du quadrant **3425**.

Légende (Consulter les [notes explicatives](#) pour plus de détails sur l'usage des calques IGN)

	Routier		Poussage aisé		Portage		Chemin non coté		Non coté
	Cyclable		Poussage difficile		Acrobatique		Sentier non coté		

Carte IGN N° 38, Demi-quadrant 34250

Ces calques sont obsolètes, peuvent contenir des cols non-reconnus et/ou omettre des cols reconnus
Certains cols peuvent être mal positionnés ou avoir des codes incorrects

Demi-quadrant N°
34250
2 cols

Moitié **Ouest** du quadrant **3425**: **Pontarlier**

34250



NO	N	NE
O 3325E	34250	E 3425E
SO 3326E	S 34260	SE 3426E

Cliquer sur une case jaune pour naviguer

Édition 2008 (2008/04/01) - Copyright © 2008, Club des Cent Cols

- Ce demi-quadrant est situé sur la carte TOP 100 IGN au 1:100 000^{ème} N° **38**
- Largeur du bord *supérieur* du demi-quadrant: **136,3** mm; bord *inférieur*: **136,8** mm. *Hauteur*: **200,0** mm. Aligner sur la moitié **gauche** du quadrant **3425**.

Légende (Consulter les [notes explicatives](#) pour plus de détails sur l'usage des calques IGN)


	Routier		Poussage aisé		Portage		Chemin non coté		Non coté
	Cyclable		Poussage difficile		Acrobatique		Sentier non coté		

Carte IGN N° 38, Demi-quadrant 3426E

Ces calques sont obsolètes, peuvent contenir des cols non-reconnus et/ou omettre des cols reconnus
Certains cols peuvent être mal positionnés ou avoir des codes incorrects

Demi-quadrant N°
3426E
2 cols

Moitié **Est** du quadrant **3426**: **Mouthe**



NO 34250	N 3425E	NE 35250
O 34260	3426E	E
SO	S	SE

Cliquer sur une case jaune pour naviguer

Édition 2008 (2008/04/01) - Copyright © 2008, Club des Cent Cols

- Ce demi-quadrant est situé sur la carte TOP 100 IGN au 1:100 000^{ème} N° **38**
- Largeur du bord *supérieur* du demi-quadrant: **136,8** mm; bord *inférieur*: **137,2** mm. *Hauteur*: **200,0** mm. Aligner sur la moitié **droite** du quadrant **3426**.

Légende (Consulter les [notes explicatives](#) pour plus de détails sur l'usage des calques IGN)

■	Routier	▼	Poussage aisé	▲	Portage	●	Chemin non coté	■	Non coté
□	Cyclable	▽	Poussage difficile	△	Acrobatique	○	Sentier non coté		

Carte IGN N° 38, Demi-quadrant 34260

Ces calques sont obsolètes, peuvent contenir des cols non-reconnus et/ou omettre des cols reconnus
Certains cols peuvent être mal positionnés ou avoir des codes incorrects


Demi-quadrant N°
34260
1 col

Moitié **Ouest** du quadrant **3426: Mouthe**

34260

NO 3325E	N 34250	NE 3425E
O 3326E	34260	E 3426E
SO 3327E	S	SE

Cliquer sur une case jaune pour naviguer



Édition 2008 (2008/04/01) - Copyright © 2008, Club des Cent Cols

- Ce demi-quadrant est situé sur la carte TOP 100 IGN au 1:100 000^{ème} N° **38**
- Largeur du bord *supérieur* du demi-quadrant: **136,8** mm; bord *inférieur*: **137,2** mm. *Hauteur*: **200,0** mm. Aligner sur la moitié **gauche** du quadrant **3426**.

Légende (Consulter les [notes explicatives](#) pour plus de détails sur l'usage des calques IGN)

	Routier		Poussage aisé		Portage		Chemin non coté		Non coté
	Cyclable		Poussage difficile		Acrobatique		Sentier non coté		

Carte IGN N° 38, Demi-quadrant 3522E

Ces calques sont obsolètes, peuvent contenir des cols non-reconnus et/ou omettre des cols reconnus
Certains cols peuvent être mal positionnés ou avoir des codes incorrects

Demi-quadrant N°
3522E
1 col

Moitié **Est** du quadrant **3522**: **Montbéliard**

3522E

NO	N	NE
O 3522O	3522E	E
SO	S	SE 3623O

Cliquer sur une case jaune pour naviguer



25-0793■

Édition 2008 (2008/04/01) - Copyright © 2008, Club des Cent Cols

- Ce demi-quadrant est situé sur la carte TOP 100 IGN au 1:100 000^{ème} N° **38**
- Largeur du bord *supérieur* du demi-quadrant: **134,9** mm; bord *inférieur*: **135,4** mm. *Hauteur*: **200,0** mm. Aligner sur la moitié **droite** du quadrant **3522**.

Légende (Consulter les [notes explicatives](#) pour plus de détails sur l'usage des calques IGN)

■	Routier	▼	Poussage aisé	▲	Portage	●	Chemin non coté	■	Non coté
□	Cyclable	▽	Poussage difficile	△	Acrobatique	○	Sentier non coté		

Carte IGN N° 38, Demi-quadrant 35220

Ces calques sont obsolètes, peuvent contenir des cols non-reconnus et/ou omettre des cols reconnus
Certains cols peuvent être mal positionnés ou avoir des codes incorrects


Demi-quadrant N°
35220
2 cols

Moitié **Ouest** du quadrant **3522**: **Montbéliard**

35220

NO	N	NE
O	35220	E 3522E
SO	S	SE

Cliquer sur une case
jaune pour naviguer



Édition 2008 (2008/04/01) - Copyright © 2008, Club des Cent Cols

- Ce demi-quadrant est situé sur la carte TOP 100 IGN au 1:100 000^{ème} N° **38**
- Largeur du bord *supérieur* du demi-quadrant: **134,9** mm; bord *inférieur*: **135,4** mm. *Hauteur*: **200,0** mm. Aligner sur la moitié **gauche** du quadrant **3522**.

Légende (Consulter les *notes explicatives* pour plus de détails sur l'usage des calques IGN)

	Routier		Poussage aisé		Portage		Chemin non coté		Non coté
	Cyclable		Poussage difficile		Acrobatique		Sentier non coté		

Carte IGN N° 38, Demi-quadrant 3524E

Ces calques sont obsolètes, peuvent contenir des cols non-reconnus et/ou omettre des cols reconnus
Certains cols peuvent être mal positionnés ou avoir des codes incorrects


Demi-quadrant N°
3524E
1 col

Moitié **Est** du quadrant **3524**: **Morteau**

3524E

NO	N	NE 36230
O 35240	3524E	E
SO 35250	S	SE

Cliquer sur une case jaune pour naviguer



Édition 2008 (2008/04/01) - Copyright © 2008, Club des Cent Cols

- Ce demi-quadrant est situé sur la carte TOP 100 IGN au 1:100 000^{ème} N° **38**
- Largeur du bord *supérieur* du demi-quadrant: **135,8** mm; bord *inférieur*: **136,3** mm. *Hauteur*: **200,0** mm. Aligner sur la moitié **droite** du quadrant **3524**.

Légende (Consulter les [notes explicatives](#) pour plus de détails sur l'usage des calques IGN)


■	Routier	▼	Poussage aisé	▲	Portage	●	Chemin non coté	■	Non coté
□	Cyclable	▽	Poussage difficile	△	Acrobatique	○	Sentier non coté		

Carte IGN N° 38, Demi-quadrant 35240

Ces calques sont obsolètes, peuvent contenir des cols non-reconnus et/ou omettre des cols reconnus
Certains cols peuvent être mal positionnés ou avoir des codes incorrects

Demi-quadrant N°
35240
2 cols

Moitié **Ouest** du quadrant **3524**: **Morteau**



Édition 2008 (2008/04/01) - Copyright © 2008, Club des Cent Cols

- Ce demi-quadrant est situé sur la carte TOP 100 IGN au 1:100 000^{ème} N° **38**
- Largeur du bord *supérieur* du demi-quadrant: **135,8** mm; bord *inférieur*: **136,3** mm. *Hauteur*: **200,0** mm. Aligner sur la moitié **gauche** du quadrant **3524**.

Légende (Consulter les **notes explicatives** pour plus de détails sur l'usage des calques IGN)


	Routier		Poussage aisé		Portage		Chemin non coté		Non coté
	Cyclable		Poussage difficile		Acrobatique		Sentier non coté		

Carte IGN N° 38, Demi-quadrant 35250

Ces calques sont obsolètes, peuvent contenir des cols non-reconnus et/ou omettre des cols reconnus
Certains cols peuvent être mal positionnés ou avoir des codes incorrects

Demi-quadrant N°
35250
1 col

Moitié **Ouest** du quadrant **3525**:



NO	N	NE
3425E	35240	3524E
O		E
3426E	35250	
SO	S	SE

Cliquer sur une case jaune pour naviguer

Édition 2008 (2008/04/01) - Copyright © 2008, Club des Cent Cols

- Ce demi-quadrant est situé sur la carte TOP 100 IGN au 1:100 000^{ème} N° **38**
- Largeur du bord *supérieur* du demi-quadrant: **136,3** mm; bord *inférieur*: **136,8** mm. *Hauteur*: **200,0** mm. Aligner sur la moitié **gauche** du quadrant **3525**.

Légende (Consulter les [notes explicatives](#) pour plus de détails sur l'usage des calques IGN)


	Routier		Poussage aisé		Portage		Chemin non coté		Non coté
	Cyclable		Poussage difficile		Acrobatique		Sentier non coté		

Carte IGN N° 38, Demi-quadrant 36230

Ces calques sont obsolètes, peuvent contenir des cols non-reconnus et/ou omettre des cols reconnus
Certains cols peuvent être mal positionnés ou avoir des codes incorrects

Demi-quadrant N°
36230
2 cols

Moitié **Ouest** du quadrant **3623**: **Damprichard**



Édition 2008 (2008/04/01) - Copyright © 2008, Club des Cent Cols

- Ce demi-quadrant est situé sur la carte TOP 100 IGN au 1:100 000^{ème} N° **38**
- Largeur du bord *supérieur* du demi-quadrant: **135,4** mm; bord *inférieur*: **135,8** mm. *Hauteur*: **200,0** mm. Aligner sur la moitié **gauche** du quadrant **3623**.

Légende (Consulter les **notes explicatives** pour plus de détails sur l'usage des calques IGN)

■	Routier	▼	Poussage aisé	▲	Portage	●	Chemin non coté	■	Non coté
□	Cyclable	▽	Poussage difficile	△	Acrobatique	○	Sentier non coté		

Carte IGN N° 40, Demi-quadrant 18320

Ces calques sont obsolètes, peuvent contenir des cols non-reconnus et/ou omettre des cols reconnus
Certains cols peuvent être mal positionnés ou avoir des codes incorrects


Demi-quadrant N°
18320
1 col

Moitié **Ouest** du quadrant **1832**: **Montbron**

18320

NO	N	NE
O	18320	E
SO	S	SE

Cliquer sur une case
jaune pour naviguer



Édition 2008 (2008/04/01) - Copyright © 2008, Club des Cent Cols

- Ce demi-quadrant est situé sur la carte TOP 100 IGN au 1:100 000^{ème} N° **40**
- Largeur du bord *supérieur* du demi-quadrant: **139,5** mm; bord *inférieur*: **140,0** mm. *Hauteur*: **200,0** mm. Aligner sur la moitié **gauche** du quadrant **1832**.

Légende (Consulter les **notes explicatives** pour plus de détails sur l'usage des calques IGN)

	Routier		Poussage aisé		Portage		Chemin non coté		Non coté
	Cyclable		Poussage difficile		Acrobatique		Sentier non coté		

Carte IGN N° 40, Demi-quadrant 19290

Ces calques sont obsolètes, peuvent contenir des cols non-reconnus et/ou omettre des cols reconnus
Certains cols peuvent être mal positionnés ou avoir des codes incorrects

Demi-quadrant N°
19290
1 col

Moitié **Ouest** du quadrant **1929**: **Bellac**

19290

NO	N	NE
O	19290	E
SO	S	SE

Cliquer sur une case
jaune pour naviguer



Édition 2008 (2008/04/01) - Copyright © 2008, Club des Cent Cols

- Ce demi-quadrant est situé sur la carte TOP 100 IGN au 1:100 000^{ème} N° **40**
- Largeur du bord *supérieur* du demi-quadrant: **138,1** mm; bord *inférieur*: **138,6** mm. *Hauteur*: **200,0** mm. Aligner sur la moitié **gauche** du quadrant **1929**.

Légende (Consulter les **notes explicatives** pour plus de détails sur l'usage des calques IGN)

	Routier		Poussage aisé		Portage		Chemin non coté		Non coté
	Cyclable		Poussage difficile		Acrobatique		Sentier non coté		

Carte IGN N° 41, Demi-quadrant 2030E

Ces calques sont obsolètes, peuvent contenir des cols non-reconnus et/ou omettre des cols reconnus
Certains cols peuvent être mal positionnés ou avoir des codes incorrects


Demi-quadrant N°
2030E
1 col

Moitié **Est** du quadrant **2030**: **Ambazac**

2030E

NO	N	NE
O	2030E	E 21300
SO	S	SE

Cliquer sur une case
jaune pour naviguer



Édition 2008 (2008/04/01) - Copyright © 2008, Club des Cent Cols

- Ce demi-quadrant est situé sur la carte TOP 100 IGN au 1:100 000^{ème} N° [41](#)
- Largeur du bord *supérieur* du demi-quadrant: **138,6** mm; bord *inférieur*: **139,0** mm. *Hauteur*: **200,0** mm. Aligner sur la moitié **droite** du quadrant **2030**.

Légende (Consulter les [notes explicatives](#) pour plus de détails sur l'usage des calques IGN)


	Routier		Poussage aisé		Portage		Chemin non coté		Non coté
	Cyclable		Poussage difficile		Acrobatique		Sentier non coté		

Carte IGN N° 41, Demi-quadrant 21300

Ces calques sont obsolètes, peuvent contenir des cols non-reconnus et/ou omettre des cols reconnus
Certains cols peuvent être mal positionnés ou avoir des codes incorrects

Demi-quadrant N°
21300
2 cols

Moitié **Ouest** du quadrant **2130**: **Bourganeuf**



NO	N	NE
O 2030E	21300	E
SO	S	SE

Cliquer sur une case
jaune pour naviguer

Édition 2008 (2008/04/01) - Copyright © 2008, Club des Cent Cols

- Ce demi-quadrant est situé sur la carte TOP 100 IGN au 1:100 000^{ème} N° [41](#)
- Largeur du bord *supérieur* du demi-quadrant: **138,6** mm; bord *inférieur*: **139,0** mm. *Hauteur*: **200,0** mm. Aligner sur la moitié **gauche** du quadrant **2130**.

Légende (Consulter les [notes explicatives](#) pour plus de détails sur l'usage des calques IGN)

■	Routier	▼	Poussage aisé	▲	Portage	●	Chemin non coté	■	Non coté
□	Cyclable	▽	Poussage difficile	△	Acrobatique	○	Sentier non coté		

Carte IGN N° 41, Demi-quadrant 21320

Ces calques sont obsolètes, peuvent contenir des cols non-reconnus et/ou omettre des cols reconnus
Certains cols peuvent être mal positionnés ou avoir des codes incorrects


Demi-quadrant N°
21320
1 col

Moitié **Ouest** du quadrant **2132**: **Châteauneuf-la-Forêt**

21320

NO	N	NE
O	21320	E
SO	S	SE

Cliquer sur une case
jaune pour naviguer



Édition 2008 (2008/04/01) - Copyright © 2008, Club des Cent Cols

- Ce demi-quadrant est situé sur la carte TOP 100 IGN au 1:100 000^{ème} N° [41](#)
- Largeur du bord *supérieur* du demi-quadrant: **139,5** mm; bord *inférieur*: **140,0** mm. *Hauteur*: **200,0** mm. Aligner sur la moitié **gauche** du quadrant **2132**.

Légende (Consulter les [notes explicatives](#) pour plus de détails sur l'usage des calques IGN)


	Routier		Poussage aisé		Portage		Chemin non coté		Non coté
	Cyclable		Poussage difficile		Acrobatique		Sentier non coté		

Carte IGN N° 41, Demi-quadrant 22290

Ces calques sont obsolètes, peuvent contenir des cols non-reconnus et/ou omettre des cols reconnus
Certains cols peuvent être mal positionnés ou avoir des codes incorrects

Demi-quadrant N°
22290
1 col

Moitié **Ouest** du quadrant **2229**: **Guéret**



NO	N	NE
O	22290	E
SO	S	SE

Cliquer sur une case
jaune pour naviguer

Édition 2008 (2008/04/01) - Copyright © 2008, Club des Cent Cols

- Ce demi-quadrant est situé sur la carte TOP 100 IGN au 1:100 000^{ème} N° [41](#)
- Largeur du bord *supérieur* du demi-quadrant: **138,1** mm; bord *inférieur*: **138,6** mm. *Hauteur*: **200,0** mm. Aligner sur la moitié **gauche** du quadrant **2229**.

Légende (Consulter les [notes explicatives](#) pour plus de détails sur l'usage des calques IGN)

	Routier		Poussage aisé		Portage		Chemin non coté		Non coté
	Cyclable		Poussage difficile		Acrobatique		Sentier non coté		

Carte IGN N° 41, Demi-quadrant 2232E

Ces calques sont obsolètes, peuvent contenir des cols non-reconnus et/ou omettre des cols reconnus
Certains cols peuvent être mal positionnés ou avoir des codes incorrects

Demi-quadrant N°
2232E
1 col

Moitié **Est** du quadrant **2232**: **Bugeat**

2232E

■19-0915

NO	N	NE 23310
O	2232E	E
SO 22330	S 2233E	SE

Cliquer sur une case jaune pour naviguer

Édition 2008 (2008/04/01) - Copyright © 2008, Club des Cent Cols

- Ce demi-quadrant est situé sur la carte TOP 100 IGN au 1:100 000^{ème} N° [41](#)
- Largeur du bord *supérieur* du demi-quadrant: **139,5** mm; bord *inférieur*: **140,0** mm. *Hauteur*: **200,0** mm. Aligner sur la moitié **droite** du quadrant **2232**.

Légende (Consulter les [notes explicatives](#) pour plus de détails sur l'usage des calques IGN)

■	Routier	▼	Poussage aisé	▲	Portage	●	Chemin non coté	■	Non coté
□	Cyclable	▽	Poussage difficile	△	Acrobatique	○	Sentier non coté		

Carte IGN N° 42, Demi-quadrant 2431E

Ces calques sont obsolètes, peuvent contenir des cols non-reconnus et/ou omettre des cols reconnus
Certains cols peuvent être mal positionnés ou avoir des codes incorrects

Demi-quadrant N°
2431E
2 cols

Moitié **Est** du quadrant **2431**: **Pontgibaud**

■63-0534

2431E

■63-0743

NO	N	NE
O	2431E	E 2531O
SO	S 2432E	SE 2532O

Cliquer sur une case
jaune pour naviguer

Édition 2008 (2008/04/01) - Copyright © 2008, Club des Cent Cols

- Ce demi-quadrant est situé sur la carte TOP 100 IGN au 1:100 000^{ème} N° [42](#)
- Largeur du bord *supérieur* du demi-quadrant: **139,0** mm; bord *inférieur*: **139,5** mm. *Hauteur*: **200,0** mm. Aligner sur la moitié **droite** du quadrant **2431**.

Légende (Consulter les [notes explicatives](#) pour plus de détails sur l'usage des calques IGN)

■	Routier	▼	Poussage aisé	▲	Portage	●	Chemin non coté	■	Non coté
□	Cyclable	▽	Poussage difficile	△	Acrobatique	○	Sentier non coté		

Carte IGN N° 42, Demi-quadrant 2529E

Ces calques sont obsolètes, peuvent contenir des cols non-reconnus et/ou omettre des cols reconnus
Certains cols peuvent être mal positionnés ou avoir des codes incorrects

Demi-quadrant N°
2529E
1 col

Moitié **Est** du quadrant **2529**: **Gannat**

2529E

NO	N	NE
O	2529E	E
SO	S	SE

Cliquer sur une case
jaune pour naviguer

■03-0330

Édition 2008 (2008/04/01) - Copyright © 2008, Club des Cent Cols

- Ce demi-quadrant est situé sur la carte TOP 100 IGN au 1:100 000^{ème} N° [42](#)
- Largeur du bord *supérieur* du demi-quadrant: **138,1** mm; bord *inférieur*: **138,6** mm. *Hauteur*: **200,0** mm. Aligner sur la moitié **droite** du quadrant **2529**.

Légende (Consulter les [notes explicatives](#) pour plus de détails sur l'usage des calques IGN)


■	Routier	▼	Poussage aisé	▲	Portage	●	Chemin non coté	■	Non coté
□	Cyclable	▽	Poussage difficile	△	Acrobatique	○	Sentier non coté		

Carte IGN N° 42, Demi-quadrant 2531E

Ces calques sont obsolètes, peuvent contenir des cols non-reconnus et/ou omettre des cols reconnus
Certains cols peuvent être mal positionnés ou avoir des codes incorrects

Demi-quadrant N°
2531E
2 cols

Moitié **Est** du quadrant **2531**: **Clermont-Ferrand**



NO	N	NE
O 2531O	2531E	E 2631O
SO 2532O	S 2532E	SE 2632O

Cliquer sur une case jaune pour naviguer

Édition 2008 (2008/04/01) - Copyright © 2008, Club des Cent Cols

- Ce demi-quadrant est situé sur la carte TOP 100 IGN au 1:100 000^{ème} N° [42](#)
- Largeur du bord *supérieur* du demi-quadrant: **139,0** mm; bord *inférieur*: **139,5** mm. *Hauteur*: **200,0** mm. Aligner sur la moitié **droite** du quadrant **2531**.

Légende (Consulter les [notes explicatives](#) pour plus de détails sur l'usage des calques IGN)

	Routier		Poussage aisé		Portage		Chemin non coté		Non coté
	Cyclable		Poussage difficile		Acrobatique		Sentier non coté		

Carte IGN N° 42, Demi-quadrant 25310

Ces calques sont obsolètes, peuvent contenir des cols non-reconnus et/ou omettre des cols reconnus
Certains cols peuvent être mal positionnés ou avoir des codes incorrects


Demi-quadrant N°
25310
4 cols

Moitié **Ouest** du quadrant **2531**: **Clermont-Ferrand**

25310

NO	N	NE
O 2431E	25310	E 2531E
SO 2432E	S 25320	SE 2532E

Cliquer sur une case jaune pour naviguer



Édition 2008 (2008/04/01) - Copyright © 2008, Club des Cent Cols

- Ce demi-quadrant est situé sur la carte TOP 100 IGN au 1:100 000^{ème} N° [42](#)
- Largeur du bord *supérieur* du demi-quadrant: **139,0** mm; bord *inférieur*: **139,5** mm. *Hauteur*: **200,0** mm. Aligner sur la moitié **gauche** du quadrant **2531**.

Légende (Consulter les [notes explicatives](#) pour plus de détails sur l'usage des calques IGN)

	Routier		Poussage aisé		Portage		Chemin non coté		Non coté
	Cyclable		Poussage difficile		Acrobatique		Sentier non coté		

Carte IGN N° 42, Demi-quadrant 26310

Ces calques sont obsolètes, peuvent contenir des cols non-reconnus et/ou omettre des cols reconnus
Certains cols peuvent être mal positionnés ou avoir des codes incorrects


Demi-quadrant N°
26310
1 col

Moitié **Ouest** du quadrant **2631**: **Thiers**

26310

NO	N	NE
O 2531E	26310	E
SO 2532E	S 26320	SE 2632E

Cliquer sur une case jaune pour naviguer



Édition 2008 (2008/04/01) - Copyright © 2008, Club des Cent Cols

- Ce demi-quadrant est situé sur la carte TOP 100 IGN au 1:100 000^{ème} N° [42](#)
- Largeur du bord *supérieur* du demi-quadrant: **139,0** mm; bord *inférieur*: **139,5** mm. *Hauteur*: **200,0** mm. Aligner sur la moitié **gauche** du quadrant **2631**.

Légende (Consulter les [notes explicatives](#) pour plus de détails sur l'usage des calques IGN)

	Routier		Poussage aisé		Portage		Chemin non coté		Non coté
	Cyclable		Poussage difficile		Acrobatique		Sentier non coté		

Carte IGN N° 43, Demi-quadrant 2729E

Ces calques sont obsolètes, peuvent contenir des cols non-reconnus et/ou omettre des cols reconnus
Certains cols peuvent être mal positionnés ou avoir des codes incorrects

Demi-quadrant N°
2729E
1 col

Moitié **Est** du quadrant **2729**: **Lapalisse**

2729E

NO	N	NE
O	2729E	E
SO 2730O	S 2730E	SE

Cliquer sur une case
jaune pour naviguer



Édition 2008 (2008/04/01) - Copyright © 2008, Club des Cent Cols

- Ce demi-quadrant est situé sur la carte TOP 100 IGN au 1:100 000^{ème} N° **43**
- Largeur du bord *supérieur* du demi-quadrant: **138,1** mm; bord *inférieur*: **138,6** mm. *Hauteur*: **200,0** mm. Aligner sur la moitié **droite** du quadrant **2729**.

Légende (Consulter les **notes explicatives** pour plus de détails sur l'usage des calques IGN)


	Routier		Poussage aisé		Portage		Chemin non coté		Non coté
	Cyclable		Poussage difficile		Acrobatique		Sentier non coté		

Carte IGN N° 43, Demi-quadrant 2730E

Ces calques sont obsolètes, peuvent contenir des cols non-reconnus et/ou omettre des cols reconnus
Certains cols peuvent être mal positionnés ou avoir des codes incorrects

Demi-quadrant N°
2730E
3 cols

Moitié **Est** du quadrant **2730**: **Le Mayet-de-Montagne**



NO	N	NE
	2729E	
O		E
2730O	2730E	
SO	S	SE
2731O	2731E	

Cliquer sur une case
jaune pour naviguer

Édition 2008 (2008/04/01) - Copyright © 2008, Club des Cent Cols

- Ce demi-quadrant est situé sur la carte TOP 100 IGN au 1:100 000^{ème} N° **43**
- Largeur du bord *supérieur* du demi-quadrant: **138,6** mm; bord *inférieur*: **139,0** mm. *Hauteur*: **200,0** mm. Aligner sur la moitié **droite** du quadrant **2730**.

Légende (Consulter les *notes explicatives* pour plus de détails sur l'usage des calques IGN)


	Routier		Poussage aisé		Portage		Chemin non coté		Non coté
	Cyclable		Poussage difficile		Acrobatique		Sentier non coté		

Carte IGN N° 43, Demi-quadrant 27300

Ces calques sont obsolètes, peuvent contenir des cols non-reconnus et/ou omettre des cols reconnus
Certains cols peuvent être mal positionnés ou avoir des codes incorrects

Demi-quadrant N°
27300
4 cols

Moitié **Ouest** du quadrant **2730: Le Mayet-de-Montagne**



Édition 2008 (2008/04/01) - Copyright © 2008, Club des Cent Cols

- Ce demi-quadrant est situé sur la carte TOP 100 IGN au 1:100 000^{ème} N° **43**
- Largeur du bord *supérieur* du demi-quadrant: **138,6** mm; bord *inférieur*: **139,0** mm. *Hauteur*: **200,0** mm. Aligner sur la moitié **gauche** du quadrant **2730**.

Légende (Consulter les **notes explicatives** pour plus de détails sur l'usage des calques IGN)

	Routier		Poussage aisé		Portage		Chemin non coté		Non coté
	Cyclable		Poussage difficile		Acrobatique		Sentier non coté		

Carte IGN N° 43, Demi-quadrant 2731E

Ces calques sont obsolètes, peuvent contenir des cols non-reconnus et/ou omettre des cols reconnus
Certains cols peuvent être mal positionnés ou avoir des codes incorrects


Demi-quadrant N°
2731E
11 cols

Moitié **Est** du quadrant **2731**: **Noirétable**

2731E

NO 27300	N 2730E	NE
O 27310	2731E	E
SO 27320	S 2732E	SE 28320

Cliquer sur une case jaune pour naviguer



Édition 2008 (2008/04/01) - Copyright © 2008, Club des Cent Cols

- Ce demi-quadrant est situé sur les cartes TOP 100 IGN au 1:100 000^{ème} N° **43, 50**
- Largeur du bord *supérieur* du demi-quadrant: **139,0** mm; bord *inférieur*: **139,5** mm. *Hauteur*: **200,0** mm. Aligner sur la moitié **droite** du quadrant **2731**.

Légende (Consulter les **notes explicatives** pour plus de détails sur l'usage des calques IGN)


Routier	Poussage aisé	Portage	Chemin non coté	Non coté
Cyclable	Poussage difficile	Acrobatique	Sentier non coté	

Carte IGN N° 43, Demi-quadrant 27310

Ces calques sont obsolètes, peuvent contenir des cols non-reconnus et/ou omettre des cols reconnus
Certains cols peuvent être mal positionnés ou avoir des codes incorrects

Demi-quadrant N°
27310
9 cols

Moitié **Ouest** du quadrant **2731**: **Noirétable**



NO	N	NE
	27300	2730E
O		E
	27310	2731E
SO	S	SE
2632E	27320	2732E

Cliquer sur une case jaune pour naviguer

Édition 2008 (2008/04/01) - Copyright © 2008, Club des Cent Cols

- Ce demi-quadrant est situé sur la carte TOP 100 IGN au 1:100 000^{ème} N° **43**
- Largeur du bord *supérieur* du demi-quadrant: **139,0** mm; bord *inférieur*: **139,5** mm. *Hauteur*: **200,0** mm. Aligner sur la moitié **gauche** du quadrant **2731**.

Légende (Consulter les **notes explicatives** pour plus de détails sur l'usage des calques IGN)

■	Routier	▼	Poussage aisé	▲	Portage	●	Chemin non coté	■	Non coté
□	Cyclable	▽	Poussage difficile	△	Acrobatique	○	Sentier non coté		

Carte IGN N° 43, Demi-quadrant 2829E

Ces calques sont obsolètes, peuvent contenir des cols non-reconnus et/ou omettre des cols reconnus
Certains cols peuvent être mal positionnés ou avoir des codes incorrects


Demi-quadrant N°
2829E
1 col

Moitié **Est** du quadrant **2829**: **Charlieu**

2829E

NO	N	NE 29280
O 2829E		E 29290
SO	S 2830E	SE 29300

Cliquer sur une case
jaune pour naviguer



Édition 2008 (2008/04/01) - Copyright © 2008, Club des Cent Cols

- Ce demi-quadrant est situé sur la carte TOP 100 IGN au 1:100 000^{ème} N° **43**
- Largeur du bord *supérieur* du demi-quadrant: **138,1** mm; bord *inférieur*: **138,6** mm. *Hauteur*: **200,0** mm. Aligner sur la moitié **droite** du quadrant **2829**.

Légende (Consulter les **notes explicatives** pour plus de détails sur l'usage des calques IGN)

	Routier		Poussage aisé		Portage		Chemin non coté		Non coté
	Cyclable		Poussage difficile		Acrobatique		Sentier non coté		

Carte IGN N° 43, Demi-quadrant 2830E

Ces calques sont obsolètes, peuvent contenir des cols non-reconnus et/ou omettre des cols reconnus
Certains cols peuvent être mal positionnés ou avoir des codes incorrects


Demi-quadrant N°
2830E
2 cols

Moitié **Est** du quadrant **2830**: **Roanne**

2830E

NO	N 2829E	NE 2929O
O	2830E	E 2930O
SO	S	SE 2931O

Cliquer sur une case
jaune pour naviguer



Édition 2008 (2008/04/01) - Copyright © 2008, Club des Cent Cols

- Ce demi-quadrant est situé sur la carte TOP 100 IGN au 1:100 000^{ème} N° **43**
- Largeur du bord *supérieur* du demi-quadrant: **138,6** mm; bord *inférieur*: **139,0** mm. *Hauteur*: **200,0** mm. Aligner sur la moitié **droite** du quadrant **2830**.

Légende (Consulter les **notes explicatives** pour plus de détails sur l'usage des calques IGN)


	Routier		Poussage aisé		Portage		Chemin non coté		Non coté
	Cyclable		Poussage difficile		Acrobatique		Sentier non coté		

Carte IGN N° 43, Demi-quadrant 2928E

Ces calques sont obsolètes, peuvent contenir des cols non-reconnus et/ou omettre des cols reconnus
Certains cols peuvent être mal positionnés ou avoir des codes incorrects

Demi-quadrant N°
2928E
7 cols

Moitié **Est** du quadrant **2928**: **Cluny**



NO	N	NE
		30270
O		E
29280	2928E	30280
SO	S	SE
29290	2929E	30290

Cliquer sur une case jaune pour naviguer

Édition 2008 (2008/04/01) - Copyright © 2008, Club des Cent Cols

- Ce demi-quadrant est situé sur la carte TOP 100 IGN au 1:100 000^{ème} N° **43**
- Largeur du bord *supérieur* du demi-quadrant: **137,7** mm; bord *inférieur*: **138,1** mm. *Hauteur*: **200,0** mm. Aligner sur la moitié **droite** du quadrant **2928**.

Légende (Consulter les [notes explicatives](#) pour plus de détails sur l'usage des calques IGN)


■	Routier	▼	Poussage aisé	▲	Portage	●	Chemin non coté	■	Non coté
□	Cyclable	▽	Poussage difficile	△	Acrobatique	○	Sentier non coté		

Carte IGN N° 43, Demi-quadrant 29280

Ces calques sont obsolètes, peuvent contenir des cols non-reconnus et/ou omettre des cols reconnus
Certains cols peuvent être mal positionnés ou avoir des codes incorrects

Demi-quadrant N°
29280
2 cols

Moitié **Ouest** du quadrant **2928**: *Cluny*



NO	N	NE
O	29280	E 2928E
SO 2829E	S 29290	SE 2929E

Cliquer sur une case jaune pour naviguer

Édition 2008 (2008/04/01) - Copyright © 2008, Club des Cent Cols

- Ce demi-quadrant est situé sur la carte TOP 100 IGN au 1:100 000^{ème} N° **43**
- Largeur du bord *supérieur* du demi-quadrant: **137,7** mm; bord *inférieur*: **138,1** mm. *Hauteur*: **200,0** mm. Aligner sur la moitié **gauche** du quadrant **2928**.

Légende (Consulter les [notes explicatives](#) pour plus de détails sur l'usage des calques IGN)


■	Routier	▼	Poussage aisé	▲	Portage	●	Chemin non coté	■	Non coté
□	Cyclable	▽	Poussage difficile	△	Acrobatique	○	Sentier non coté		

Carte IGN N° 43, Demi-quadrant 2929E

Ces calques sont obsolètes, peuvent contenir des cols non-reconnus et/ou omettre des cols reconnus
Certains cols peuvent être mal positionnés ou avoir des codes incorrects

Demi-quadrant N°
2929E
16 cols

Moitié **Est** du quadrant **2929: Beaujeu**



Édition 2008 (2008/04/01) - Copyright © 2008, Club des Cent Cols

- Ce demi-quadrant est situé sur la carte TOP 100 IGN au 1:100 000^{ème} N° **43**
- Largeur du bord *supérieur* du demi-quadrant: **138,1** mm; bord *inférieur*: **138,6** mm. *Hauteur*: **200,0** mm. Aligner sur la moitié **droite** du quadrant **2929**.

Légende (Consulter les [notes explicatives](#) pour plus de détails sur l'usage des calques IGN)


■	Routier	▼	Poussage aisé	▲	Portage	●	Chemin non coté	■	Non coté
□	Cyclable	▽	Poussage difficile	△	Acrobatique	○	Sentier non coté		

Carte IGN N° 43, Demi-quadrant 29290

Ces calques sont obsolètes, peuvent contenir des cols non-reconnus et/ou omettre des cols reconnus
Certains cols peuvent être mal positionnés ou avoir des codes incorrects

Demi-quadrant N°
29290
13 cols

Moitié **Ouest** du quadrant **2929**: **Beaujeu**



Édition 2008 (2008/04/01) - Copyright © 2008, Club des Cent Cols

- Ce demi-quadrant est situé sur la carte TOP 100 IGN au 1:100 000^{ème} N° **43**
- Largeur du bord *supérieur* du demi-quadrant: **138,1** mm; bord *inférieur*: **138,6** mm. *Hauteur*: **200,0** mm. Aligner sur la moitié **gauche** du quadrant **2929**.

Légende (Consulter les *notes explicatives* pour plus de détails sur l'usage des calques IGN)


■	Routier	▼	Poussage aisé	▲	Portage	●	Chemin non coté	■	Non coté
□	Cyclable	▽	Poussage difficile	△	Acrobatique	○	Sentier non coté		

Carte IGN N° 43, Demi-quadrant 2930E

Ces calques sont obsolètes, peuvent contenir des cols non-reconnus et/ou omettre des cols reconnus
Certains cols peuvent être mal positionnés ou avoir des codes incorrects

Demi-quadrant N°
2930E
9 cols

Moitié **Est** du quadrant **2930**: **Amplepuis**



NO 29290	N 2929E	NE 30290
O 29300	2930E	E
SO 29310	S 2931E	SE 30310

Cliquer sur une case jaune pour naviguer

Édition 2008 (2008/04/01) - Copyright © 2008, Club des Cent Cols

- Ce demi-quadrant est situé sur la carte TOP 100 IGN au 1:100 000^{ème} N° **43**
- Largeur du bord *supérieur* du demi-quadrant: **138,6** mm; bord *inférieur*: **139,0** mm. *Hauteur*: **200,0** mm. Aligner sur la moitié **droite** du quadrant **2930**.

Légende (Consulter les [notes explicatives](#) pour plus de détails sur l'usage des calques IGN)


■	Routier	▼	Poussage aisé	▲	Portage	●	Chemin non coté	■	Non coté
□	Cyclable	▽	Poussage difficile	△	Acrobatique	○	Sentier non coté		

Carte IGN N° 43, Demi-quadrant 29300

Ces calques sont obsolètes, peuvent contenir des cols non-reconnus et/ou omettre des cols reconnus
Certains cols peuvent être mal positionnés ou avoir des codes incorrects

Demi-quadrant N°
29300
15 cols

Moitié **Ouest** du quadrant **2930: Amplepuis**



Édition 2008 (2008/04/01) - Copyright © 2008, Club des Cent Cols

- Ce demi-quadrant est situé sur la carte TOP 100 IGN au 1:100 000^{ème} N° **43**
- Largeur du bord *supérieur* du demi-quadrant: **138,6** mm; bord *inférieur*: **139,0** mm. *Hauteur*: **200,0** mm. Aligner sur la moitié **gauche** du quadrant **2930**.

Légende (Consulter les *notes explicatives* pour plus de détails sur l'usage des calques IGN)


■	Routier	▼	Poussage aisé	▲	Portage	●	Chemin non coté	■	Non coté
□	Cyclable	▽	Poussage difficile	△	Acrobatique	○	Sentier non coté		

Carte IGN N° 43, Demi-quadrant 29310

Ces calques sont obsolètes, peuvent contenir des cols non-reconnus et/ou omettre des cols reconnus
Certains cols peuvent être mal positionnés ou avoir des codes incorrects

Demi-quadrant N°
29310
3 cols

Moitié **Ouest** du quadrant **2931**: **Tarare**



NO 2830E	N 29300	NE 2930E
O	29310	E 2931E
SO	S	SE 2932E

Cliquer sur une case jaune pour naviguer

Édition 2008 (2008/04/01) - Copyright © 2008, Club des Cent Cols

- Ce demi-quadrant est situé sur la carte TOP 100 IGN au 1:100 000^{ème} N° **43**
- Largeur du bord *supérieur* du demi-quadrant: **139,0** mm; bord *inférieur*: **139,5** mm. *Hauteur*: **200,0** mm. Aligner sur la moitié **gauche** du quadrant **2931**.

Légende (Consulter les **notes explicatives** pour plus de détails sur l'usage des calques IGN)

■ Routier	▼ Poussage aisé	▲ Portage	● Chemin non coté	■ Non coté
□ Cyclable	▽ Poussage difficile	△ Acrobatique	○ Sentier non coté	

Carte IGN N° 43, Demi-quadrant 30270


Voir Carte IGN N° 37, Demi-quadrant 30270

Carte IGN N° 43, Demi-quadrant 30280

Ces calques sont obsolètes, peuvent contenir des cols non-reconnus et/ou omettre des cols reconnus
Certains cols peuvent être mal positionnés ou avoir des codes incorrects

Demi-quadrant N°
30280
3 cols

Moitié **Ouest** du quadrant **3028**: **Mâcon**



NO	N	NE
2928E	3027O	3027E
O		E
2928E	3028O	
SO	S	SE
2929E	3029O	

Cliquer sur une case jaune pour naviguer

Édition 2008 (2008/04/01) - Copyright © 2008, Club des Cent Cols

- Ce demi-quadrant est situé sur la carte TOP 100 IGN au 1:100 000^{ème} N° **43**
- Largeur du bord *supérieur* du demi-quadrant: **137,7** mm; bord *inférieur*: **138,1** mm. *Hauteur*: **200,0** mm. Aligner sur la moitié **gauche** du quadrant **3028**.

Légende (Consulter les **notes explicatives** pour plus de détails sur l'usage des calques IGN)

	Routier		Poussage aisé		Portage		Chemin non coté		Non coté
	Cyclable		Poussage difficile		Acrobatique		Sentier non coté		

Carte IGN N° 43, Demi-quadrant 30290

Ces calques sont obsolètes, peuvent contenir des cols non-reconnus et/ou omettre des cols reconnus
Certains cols peuvent être mal positionnés ou avoir des codes incorrects

Demi-quadrant N°
30290
1 col

Moitié **Ouest** du quadrant **3029**: **Belleville**

30290

NO 2928E	N 3028O	NE
O 2929E	3029O	E
SO 2930E	S	SE

Cliquer sur une case
jaune pour naviguer

□69-0431

Édition 2008 (2008/04/01) - Copyright © 2008, Club des Cent Cols

- Ce demi-quadrant est situé sur la carte TOP 100 IGN au 1:100 000^{ème} N° **43**
- Largeur du bord *supérieur* du demi-quadrant: **138,1** mm; bord *inférieur*: **138,6** mm. *Hauteur*: **200,0** mm. Aligner sur la moitié **gauche** du quadrant **3029**.

Légende (Consulter les **notes explicatives** pour plus de détails sur l'usage des calques IGN)

■ Routier	▼ Poussage aisé	▲ Portage	● Chemin non coté	■ Non coté
□ Cyclable	▽ Poussage difficile	△ Acrobatique	○ Sentier non coté	

Carte IGN N° 44, Demi-quadrant 3128E

Ces calques sont obsolètes, peuvent contenir des cols non-reconnus et/ou omettre des cols reconnus
Certains cols peuvent être mal positionnés ou avoir des codes incorrects

Demi-quadrant N°
3128E
1 col

Moitié **Est** du quadrant **3128**: **St-Amour**

3128E

NO	N	NE
O	3128E	E 32280
SO	S 3129E	SE 32290

Cliquer sur une case
jaune pour naviguer

01-0563□

Édition 2008 (2008/04/01) - Copyright © 2008, Club des Cent Cols

- Ce demi-quadrant est situé sur la carte TOP 100 IGN au 1:100 000^{ème} N° [44](#)
- Largeur du bord *supérieur* du demi-quadrant: **137,7** mm; bord *inférieur*: **138,1** mm. Hauteur: **200,0** mm. Aligner sur la moitié **droite** du quadrant **3128**.

Légende (Consulter les [notes explicatives](#) pour plus de détails sur l'usage des calques IGN)

■	Routier	▼	Poussage aisé	▲	Portage	●	Chemin non coté	■	Non coté
□	Cyclable	▽	Poussage difficile	△	Acrobatique	○	Sentier non coté		

Carte IGN N° 44, Demi-quadrant 3129E

Ces calques sont obsolètes, peuvent contenir des cols non-reconnus et/ou omettre des cols reconnus
Certains cols peuvent être mal positionnés ou avoir des codes incorrects


Demi-quadrant N°
3129E
4 cols

Moitié **Est** du quadrant **3129**: **Bourg-en-Bresse**

3129E

NO	N 3128E	NE 32280
O	3129E	E 32290
SO	S	SE 32300

Cliquer sur une case
jaune pour naviguer



Édition 2008 (2008/04/01) - Copyright © 2008, Club des Cent Cols

- Ce demi-quadrant est situé sur la carte TOP 100 IGN au 1:100 000^{ème} N° [44](#)
- Largeur du bord *supérieur* du demi-quadrant: **138,1** mm; bord *inférieur*: **138,6** mm. *Hauteur*: **200,0** mm. Aligner sur la moitié **droite** du quadrant **3129**.

Légende (Consulter les [notes explicatives](#) pour plus de détails sur l'usage des calques IGN)

	Routier		Poussage aisé		Portage		Chemin non coté		Non coté
	Cyclable		Poussage difficile		Acrobatique		Sentier non coté		

Carte IGN N° 44, Demi-quadrant 3228E

Ces calques sont obsolètes, peuvent contenir des cols non-reconnus et/ou omettre des cols reconnus
Certains cols peuvent être mal positionnés ou avoir des codes incorrects


Demi-quadrant N°
3228E
3 cols

Moitié **Est** du quadrant **3228**: **Moirans-en-Montagne**

3228E

NO	N	NE
32280	3228E	33270
O		E
32280	3228E	33280
SO	S	SE
32290	3229E	33290

Cliquer sur une case jaune pour naviguer



Édition 2008 (2008/04/01) - Copyright © 2008, Club des Cent Cols

- Ce demi-quadrant est situé sur les cartes TOP 100 IGN au 1:100 000^{ème} N° **44, 45**
- Largeur du bord *supérieur* du demi-quadrant: **137,7** mm; bord *inférieur*: **138,1** mm. Hauteur: **200,0** mm. Aligner sur la moitié **droite** du quadrant **3228**.

Légende (Consulter les **notes explicatives** pour plus de détails sur l'usage des calques IGN)


	Routier		Poussage aisé		Portage		Chemin non coté		Non coté
	Cyclable		Poussage difficile		Acrobatique		Sentier non coté		

Carte IGN N° 44, Demi-quadrant 32280

Ces calques sont obsolètes, peuvent contenir des cols non-reconnus et/ou omettre des cols reconnus
Certains cols peuvent être mal positionnés ou avoir des codes incorrects

Demi-quadrant N°
32280
3 cols

Moitié **Ouest** du quadrant **3228**: **Moirans-en-Montagne**



NO	N	NE
O 3128E	32280	E 3228E
SO 3129E	S 32290	SE 3229E

Cliquer sur une case jaune pour naviguer

Édition 2008 (2008/04/01) - Copyright © 2008, Club des Cent Cols

- Ce demi-quadrant est situé sur la carte TOP 100 IGN au 1:100 000^{ème} N° [44](#)
- Largeur du bord *supérieur* du demi-quadrant: **137,7** mm; bord *inférieur*: **138,1** mm. Hauteur: **200,0** mm. Aligner sur la moitié **gauche** du quadrant **3228**.

Légende (Consulter les [notes explicatives](#) pour plus de détails sur l'usage des calques IGN)

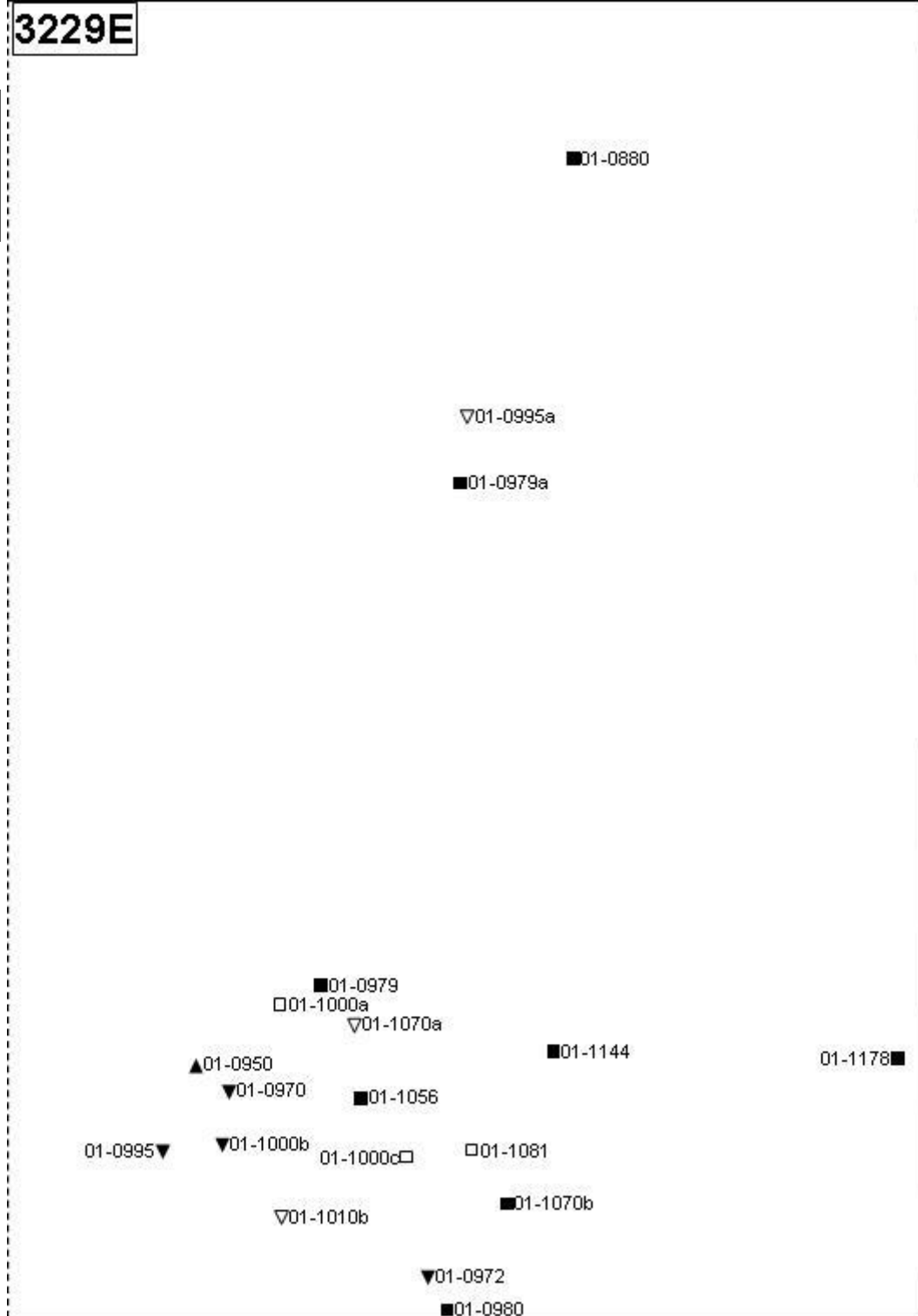
	Routier		Poussage aisé		Portage		Chemin non coté		Non coté
	Cyclable		Poussage difficile		Acrobatique		Sentier non coté		

Carte IGN N° 44, Demi-quadrant 3229E

Ces calques sont obsolètes, peuvent contenir des cols non-reconnus et/ou omettre des cols reconnus
Certains cols peuvent être mal positionnés ou avoir des codes incorrects

Demi-quadrant N°
3229E
19 cols

Moitié **Est** du quadrant **3229: Nantua**



Édition 2008 (2008/04/01) - Copyright © 2008, Club des Cent Cols

- Ce demi-quadrant est situé sur la carte TOP 100 IGN au 1:100 000^{ème} N° [44](#)
- Largeur du bord *supérieur* du demi-quadrant: **138,1** mm; bord *inférieur*: **138,6** mm. *Hauteur*: **200,0** mm. Aligner sur la moitié **droite** du quadrant **3229**.

Légende (Consulter les [notes explicatives](#) pour plus de détails sur l'usage des calques IGN)


	Routier		Poussage aisé		Portage		Chemin non coté		Non coté
	Cyclable		Poussage difficile		Acrobatique		Sentier non coté		

Carte IGN N° 44, Demi-quadrant 32290

Ces calques sont obsolètes, peuvent contenir des cols non-reconnus et/ou omettre des cols reconnus
Certains cols peuvent être mal positionnés ou avoir des codes incorrects

Demi-quadrant N°
32290
6 cols

Moitié **Ouest** du quadrant **3229**: **Nantua**



Édition 2008 (2008/04/01) - Copyright © 2008, Club des Cent Cols

- Ce demi-quadrant est situé sur la carte TOP 100 IGN au 1:100 000^{ème} N° [44](#)
- Largeur du bord *supérieur* du demi-quadrant: **138,1** mm; bord *inférieur*: **138,6** mm. *Hauteur*: **200,0** mm. Aligner sur la moitié **gauche** du quadrant **3229**.

Légende (Consulter les [notes explicatives](#) pour plus de détails sur l'usage des calques IGN)


	Routier		Poussage aisé		Portage		Chemin non coté		Non coté
	Cyclable		Poussage difficile		Acrobatique		Sentier non coté		

Carte IGN N° 44, Demi-quadrant 3230E

Ces calques sont obsolètes, peuvent contenir des cols non-reconnus et/ou omettre des cols reconnus
Certains cols peuvent être mal positionnés ou avoir des codes incorrects

Demi-quadrant N°
3230E
11 cols

Moitié **Est** du quadrant **3230**: **St-Rambert-en-Bugey**



NO 32290	N 3229E	NE 33290
O 32300	3230E	E 33300
SO 32310	S 3231E	SE 33310

Cliquer sur une case jaune pour naviguer

Édition 2008 (2008/04/01) - Copyright © 2008, Club des Cent Cols

- Ce demi-quadrant est situé sur la carte TOP 100 IGN au 1:100 000^{ème} N° **44**
- Largeur du bord *supérieur* du demi-quadrant: **138,6 mm**; bord *inférieur*: **139,0 mm**. Hauteur: **200,0 mm**. Aligner sur la moitié **droite** du quadrant **3230**.

Légende (Consulter les **notes explicatives** pour plus de détails sur l'usage des calques IGN)


■	Routier	▼	Poussage aisé	▲	Portage	●	Chemin non coté	■	Non coté
□	Cyclable	▽	Poussage difficile	△	Acrobatique	○	Sentier non coté		

Carte IGN N° 44, Demi-quadrant 32300

Ces calques sont obsolètes, peuvent contenir des cols non-reconnus et/ou omettre des cols reconnus
Certains cols peuvent être mal positionnés ou avoir des codes incorrects

Demi-quadrant N°
32300
14 cols

Moitié **Ouest** du quadrant **3230**: **St-Rambert-en-Bugey**



Édition 2008 (2008/04/01) - Copyright © 2008, Club des Cent Cols

- Ce demi-quadrant est situé sur la carte TOP 100 IGN au 1:100 000^{ème} N° [44](#)
- Largeur du bord *supérieur* du demi-quadrant: **138,6 mm**; bord *inférieur*: **139,0 mm**. Hauteur: **200,0 mm**. Aligner sur la moitié **gauche** du quadrant **3230**.

Légende (Consulter les [notes explicatives](#) pour plus de détails sur l'usage des calques IGN)

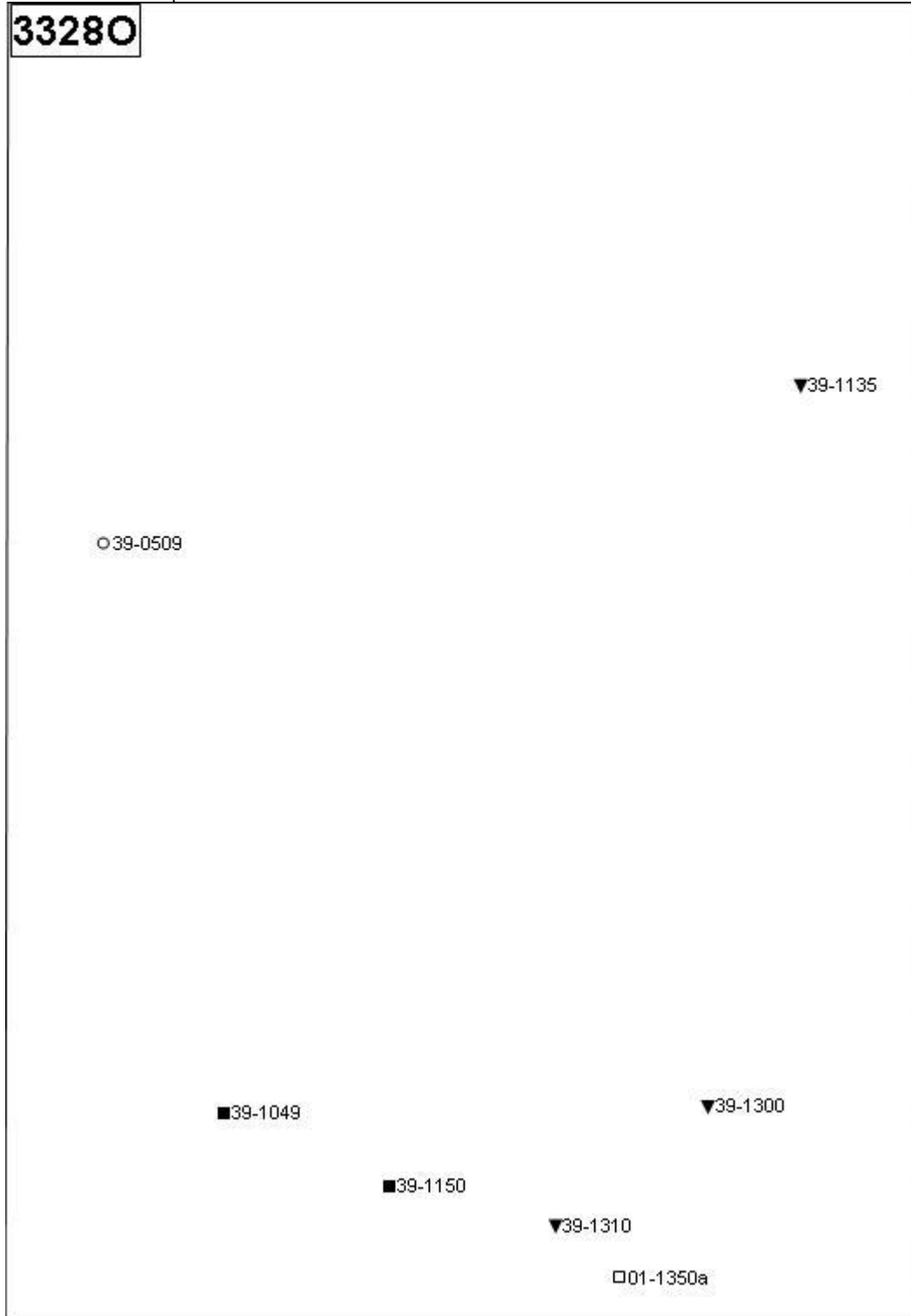
■	Routier	▼	Poussage aisé	▲	Portage	●	Chemin non coté	■	Non coté
□	Cyclable	▽	Poussage difficile	△	Acrobatique	○	Sentier non coté		

Carte IGN N° 44, Demi-quadrant 33280

Ces calques sont obsolètes, peuvent contenir des cols non-reconnus et/ou omettre des cols reconnus
Certains cols peuvent être mal positionnés ou avoir des codes incorrects

Demi-quadrant N°
33280
7 cols

Moitié **Ouest** du quadrant **3328**: **St-Claude**



Édition 2008 (2008/04/01) - Copyright © 2008, Club des Cent Cols

- Ce demi-quadrant est situé sur les cartes TOP 100 IGN au 1:100 000^{ème} N° **44, 45**
- Largeur du bord *supérieur* du demi-quadrant: **137,7** mm; bord *inférieur*: **138,1** mm. Hauteur: **200,0** mm. Aligner sur la moitié **gauche** du quadrant **3328**.

Légende (Consulter les **notes explicatives** pour plus de détails sur l'usage des calques IGN)

■	Routier	▼	Poussage aisé	▲	Portage	●	Chemin non coté	■	Non coté
□	Cyclable	▽	Poussage difficile	△	Acrobatique	○	Sentier non coté		

Carte IGN N° 44, Demi-quadrant 33300

Ces calques sont obsolètes, peuvent contenir des cols non-reconnus et/ou omettre des cols reconnus
Certains cols peuvent être mal positionnés ou avoir des codes incorrects


Demi-quadrant N°
33300
2 cols

Moitié **Ouest** du quadrant **3330**: *Seysssel*

33300

NO 3229E	N 3329O	NE 3329E
O 3230E	3330O	E 3330E
SO 3231E	S 3331O	SE 3331E

Cliquer sur une case jaune pour naviguer



Édition 2008 (2008/04/01) - Copyright © 2008, Club des Cent Cols

- Ce demi-quadrant est situé sur la carte TOP 100 IGN au 1:100 000^{ème} N° [44](#)
- Largeur du bord *supérieur* du demi-quadrant: **138,6** mm; bord *inférieur*: **139,0** mm. *Hauteur*: **200,0** mm. Aligner sur la moitié **gauche** du quadrant **3330**.

Légende (Consulter les [notes explicatives](#) pour plus de détails sur l'usage des calques IGN)

	Routier		Poussage aisé		Portage		Chemin non coté		Non coté
	Cyclable		Poussage difficile		Acrobatique		Sentier non coté		

Carte IGN N° 45, Demi-quadrant 3228E

Voir Carte IGN N° 44, Demi-quadrant 3228E

Carte IGN N° 45, Demi-quadrant 3327E

Ces calques sont obsolètes, peuvent contenir des cols non-reconnus et/ou omettre des cols reconnus
Certains cols peuvent être mal positionnés ou avoir des codes incorrects


Demi-quadrant N°
3327E
2 cols

Moitié **Est** du quadrant **3327**: **Morez**

3327E

NO 33260	N 3326E	NE 34260
O 33270	3327E	E
SO 33280	S 3328E	SE

Cliquer sur une case jaune pour naviguer



Édition 2008 (2008/04/01) - Copyright © 2008, Club des Cent Cols

- Ce demi-quadrant est situé sur la carte TOP 100 IGN au 1:100 000^{ème} N° [45](#)
- Largeur du bord *supérieur* du demi-quadrant: **137,2** mm; bord *inférieur*: **137,7** mm. *Hauteur*: **200,0** mm. Aligner sur la moitié **droite** du quadrant **3327**.

Légende (Consulter les [notes explicatives](#) pour plus de détails sur l'usage des calques IGN)


	Routier		Poussage aisé		Portage		Chemin non coté		Non coté
	Cyclable		Poussage difficile		Acrobatique		Sentier non coté		

Carte IGN N° 45, Demi-quadrant 33270

Ces calques sont obsolètes, peuvent contenir des cols non-reconnus et/ou omettre des cols reconnus
Certains cols peuvent être mal positionnés ou avoir des codes incorrects

Demi-quadrant N°
33270
4 cols

Moitié **Ouest** du quadrant **3327**: **Morez**



NO 3226E	N 3326O	NE 3326E
O	3327O	E 3327E
SO 3228E	S 3328O	SE 3328E

Cliquer sur une case jaune pour naviguer

Édition 2008 (2008/04/01) - Copyright © 2008, Club des Cent Cols

- Ce demi-quadrant est situé sur la carte TOP 100 IGN au 1:100 000^{ème} N° [45](#)
- Largeur du bord *supérieur* du demi-quadrant: **137,2** mm; bord *inférieur*: **137,7** mm. *Hauteur*: **200,0** mm. Aligner sur la moitié **gauche** du quadrant **3327**.

Légende (Consulter les [notes explicatives](#) pour plus de détails sur l'usage des calques IGN)


■ Routier	▼ Poussage aisé	▲ Portage	● Chemin non coté	■ Non coté
□ Cyclable	▽ Poussage difficile	△ Acrobatique	○ Sentier non coté	

Carte IGN N° 45, Demi-quadrant 3328E

Ces calques sont obsolètes, peuvent contenir des cols non-reconnus et/ou omettre des cols reconnus
Certains cols peuvent être mal positionnés ou avoir des codes incorrects

Demi-quadrant N°
3328E
6 cols

Moitié **Est** du quadrant **3328**: **St-Claude**



NO 3327O	N 3327E	NE
O 3328O	3328E	E
SO 3329O	S 3329E	SE 3429O

Cliquer sur une case jaune pour naviguer

Édition 2008 (2008/04/01) - Copyright © 2008, Club des Cent Cols

- Ce demi-quadrant est situé sur la carte TOP 100 IGN au 1:100 000^{ème} N° **45**
- Largeur du bord *supérieur* du demi-quadrant: **137,7** mm; bord *inférieur*: **138,1** mm. *Hauteur*: **200,0** mm. Aligner sur la moitié **droite** du quadrant **3328**.

Légende (Consulter les [notes explicatives](#) pour plus de détails sur l'usage des calques IGN)

■	Routier	▼	Poussage aisé	▲	Portage	●	Chemin non coté	■	Non coté
□	Cyclable	▽	Poussage difficile	△	Acrobatique	○	Sentier non coté		

Carte IGN N° 45, Demi-quadrant 33280

Voir Carte IGN N° 44, Demi-quadrant 33280

Carte IGN N° 45, Demi-quadrant 3329E

Ces calques sont obsolètes, peuvent contenir des cols non-reconnus et/ou omettre des cols reconnus
Certains cols peuvent être mal positionnés ou avoir des codes incorrects


Demi-quadrant N°
3329E
1 col

Moitié **Est** du quadrant **3329**: **St-Julien-en-Genevois**

3329E

NO 33280	N 3328E	NE
O 33290	3329E	E 34290
SO 33300	S 3330E	SE 34300

Cliquer sur une case jaune pour naviguer



Édition 2008 (2008/04/01) - Copyright © 2008, Club des Cent Cols

- Ce demi-quadrant est situé sur la carte TOP 100 IGN au 1:100 000^{ème} N° **45**
- Largeur du bord *supérieur* du demi-quadrant: **138,1** mm; bord *inférieur*: **138,6** mm. *Hauteur*: **200,0** mm. Aligner sur la moitié **droite** du quadrant **3329**.

Légende (Consulter les [notes explicatives](#) pour plus de détails sur l'usage des calques IGN)


	Routier		Poussage aisé		Portage		Chemin non coté		Non coté
	Cyclable		Poussage difficile		Acrobatique		Sentier non coté		

Carte IGN N° 45, Demi-quadrant 33290

Ces calques sont obsolètes, peuvent contenir des cols non-reconnus et/ou omettre des cols reconnus
Certains cols peuvent être mal positionnés ou avoir des codes incorrects

Demi-quadrant N°
33290
6 cols

Moitié **Ouest** du quadrant **3329**: **St-Julien-en-Genevois**



Édition 2008 (2008/04/01) - Copyright © 2008, Club des Cent Cols

- Ce demi-quadrant est situé sur la carte TOP 100 IGN au 1:100 000^{ème} N° [45](#)
- Largeur du bord *supérieur* du demi-quadrant: **138,1** mm; bord *inférieur*: **138,6** mm. *Hauteur*: **200,0** mm. Aligner sur la moitié **gauche** du quadrant **3329**.

Légende (Consulter les [notes explicatives](#) pour plus de détails sur l'usage des calques IGN)


■	Routier	▼	Poussage aisé	▲	Portage	●	Chemin non coté	■	Non coté
□	Cyclable	▽	Poussage difficile	△	Acrobatique	○	Sentier non coté		

Carte IGN N° 45, Demi-quadrant 3330E

Ces calques sont obsolètes, peuvent contenir des cols non-reconnus et/ou omettre des cols reconnus
Certains cols peuvent être mal positionnés ou avoir des codes incorrects

Demi-quadrant N°
3330E
6 cols

Moitié **Est** du quadrant **3330**: *Seysssel*



NO 33290	N 3329E	NE 34290
O 33300	3330E	E 34300
SO 33310	S 3331E	SE 34310

Cliquer sur une case jaune pour naviguer

Édition 2008 (2008/04/01) - Copyright © 2008, Club des Cent Cols

- Ce demi-quadrant est situé sur la carte TOP 100 IGN au 1:100 000^{ème} N° **45**
- Largeur du bord *supérieur* du demi-quadrant: **138,6** mm; bord *inférieur*: **139,0** mm. *Hauteur*: **200,0** mm. Aligner sur la moitié **droite** du quadrant **3330**.

Légende (Consulter les [notes explicatives](#) pour plus de détails sur l'usage des calques IGN)


■ Routier	▼ Poussage aisé	▲ Portage	● Chemin non coté	■ Non coté
□ Cyclable	▽ Poussage difficile	△ Acrobatique	○ Sentier non coté	

Carte IGN N° 45, Demi-quadrant 33310

Ces calques sont obsolètes, peuvent contenir des cols non-reconnus et/ou omettre des cols reconnus
Certains cols peuvent être mal positionnés ou avoir des codes incorrects

Demi-quadrant N°
33310
6 cols

Moitié **Ouest** du quadrant **3331**: **Rumilly**



Édition 2008 (2008/04/01) - Copyright © 2008, Club des Cent Cols

- Ce demi-quadrant est situé sur la carte TOP 100 IGN au 1:100 000^{ème} N° **45**
- Largeur du bord *supérieur* du demi-quadrant: **139,0** mm; bord *inférieur*: **139,5** mm. *Hauteur*: **200,0** mm. Aligner sur la moitié **gauche** du quadrant **3331**.

Légende (Consulter les **notes explicatives** pour plus de détails sur l'usage des calques IGN)

■	Routier	▼	Poussage aisé	▲	Portage	●	Chemin non coté	■	Non coté
□	Cyclable	▽	Poussage difficile	△	Acrobatique	○	Sentier non coté		

Carte IGN N° 45, Demi-quadrant 3428E

Ces calques sont obsolètes, peuvent contenir des cols non-reconnus et/ou omettre des cols reconnus
Certains cols peuvent être mal positionnés ou avoir des codes incorrects

Demi-quadrant N°
3428E
2 cols

Moitié **Est** du quadrant **3428: Douvaine**

3428E

NO	N	NE
O	3428E	E 3528O
SO 3429O	S 3429E	SE 3529O

Cliquer sur une case jaune pour naviguer



Édition 2008 (2008/04/01) - Copyright © 2008, Club des Cent Cols

- Ce demi-quadrant est situé sur la carte TOP 100 IGN au 1:100 000^{ème} N° **45**
- Largeur du bord *supérieur* du demi-quadrant: **137,7** mm; bord *inférieur*: **138,1** mm. *Hauteur*: **200,0** mm. Aligner sur la moitié **droite** du quadrant **3428**.

Légende (Consulter les [notes explicatives](#) pour plus de détails sur l'usage des calques IGN)


■	Routier	▼	Poussage aisé	▲	Portage	●	Chemin non coté	■	Non coté
□	Cyclable	▽	Poussage difficile	△	Acrobatique	○	Sentier non coté		

Carte IGN N° 45, Demi-quadrant 3429E

Ces calques sont obsolètes, peuvent contenir des cols non-reconnus et/ou omettre des cols reconnus
Certains cols peuvent être mal positionnés ou avoir des codes incorrects

Demi-quadrant N°
3429E
11 cols

Moitié **Est** du quadrant **3429**: **Annemasse**



NO	N	NE
	3428E	3528O
O		E
3429O	3429E	3529O
SO	S	SE
3430O	3430E	3530O

Cliquer sur une case jaune pour naviguer

Édition 2008 (2008/04/01) - Copyright © 2008, Club des Cent Cols

- Ce demi-quadrant est situé sur la carte TOP 100 IGN au 1:100 000^{ème} N° **45**
- Largeur du bord *supérieur* du demi-quadrant: **138,1** mm; bord *inférieur*: **138,6** mm. *Hauteur*: **200,0** mm. Aligner sur la moitié **droite** du quadrant **3429**.

Légende (Consulter les [notes explicatives](#) pour plus de détails sur l'usage des calques IGN)


	Routier		Poussage aisé		Portage		Chemin non coté		Non coté
	Cyclable		Poussage difficile		Acrobatique		Sentier non coté		

Carte IGN N° 45, Demi-quadrant 34290

Ces calques sont obsolètes, peuvent contenir des cols non-reconnus et/ou omettre des cols reconnus
Certains cols peuvent être mal positionnés ou avoir des codes incorrects

Demi-quadrant N°
34290
5 cols

Moitié **Ouest** du quadrant **3429**: **Annemasse**



Édition 2008 (2008/04/01) - Copyright © 2008, Club des Cent Cols

- Ce demi-quadrant est situé sur la carte TOP 100 IGN au 1:100 000^{ème} N° **45**
- Largeur du bord *supérieur* du demi-quadrant: **138,1** mm; bord *inférieur*: **138,6** mm. *Hauteur*: **200,0** mm. Aligner sur la moitié **gauche** du quadrant **3429**.

Légende (Consulter les **notes explicatives** pour plus de détails sur l'usage des calques IGN)

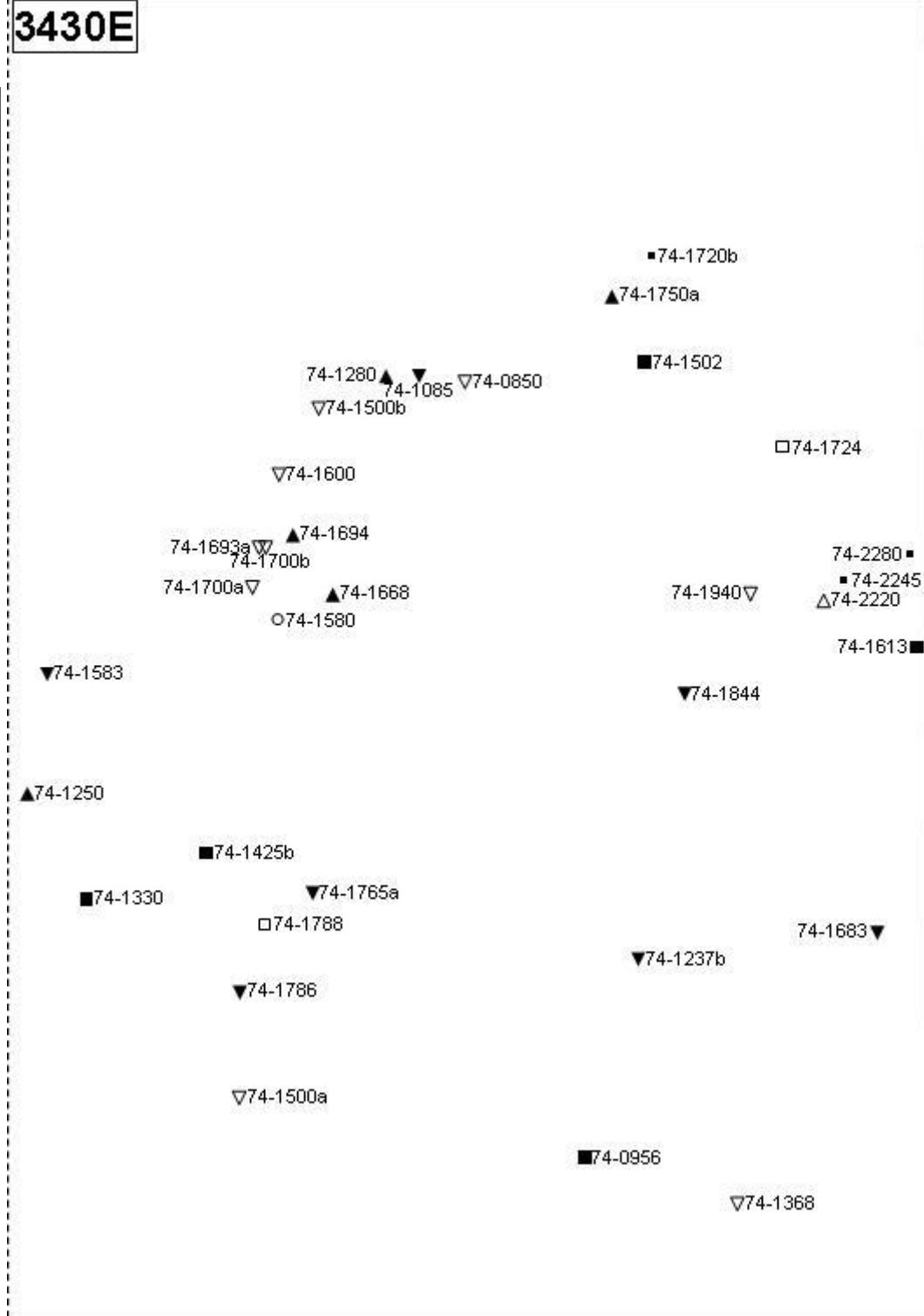
■	Routier	▼	Poussage aisé	▲	Portage	●	Chemin non coté	■	Non coté
□	Cyclable	▽	Poussage difficile	△	Acrobatique	○	Sentier non coté		

Carte IGN N° 45, Demi-quadrant 3430E

Ces calques sont obsolètes, peuvent contenir des cols non-reconnus et/ou omettre des cols reconnus
Certains cols peuvent être mal positionnés ou avoir des codes incorrects

Demi-quadrant N°
3430E
33 cols

Moitié **Est** du quadrant **3430**: **Annecy / Bonneville**



Édition 2008 (2008/04/01) - Copyright © 2008, Club des Cent Cols

- Ce demi-quadrant est situé sur la carte TOP 100 IGN au 1:100 000^{ème} N° **45**
- Largeur du bord *supérieur* du demi-quadrant: **138,6 mm**; bord *inférieure*: **139,0 mm**. Hauteur: **200,0 mm**. Aligner sur la moitié **droite** du quadrant **3430**.

Légende (Consulter les **notes explicatives** pour plus de détails sur l'usage des calques IGN)


■	Routier	▼	Poussage aisé	▲	Portage	●	Chemin non coté	■	Non coté
□	Cyclable	▽	Poussage difficile	△	Acrobatique	○	Sentier non coté		

Carte IGN N° 45, Demi-quadrant 34300

Ces calques sont obsolètes, peuvent contenir des cols non-reconnus et/ou omettre des cols reconnus
Certains cols peuvent être mal positionnés ou avoir des codes incorrects

Demi-quadrant N°
34300
12 cols

Moitié **Ouest** du quadrant **3430**: **Annecy / Bonneville**



Édition 2008 (2008/04/01) - Copyright © 2008, Club des Cent Cols

- Ce demi-quadrant est situé sur la carte TOP 100 IGN au 1:100 000^{ème} N° **45**
- Largeur du bord *supérieur* du demi-quadrant: **138,6** mm; bord *inférieur*: **139,0** mm. *Hauteur*: **200,0** mm. Aligner sur la moitié **gauche** du quadrant **3430**.

Légende (Consulter les **notes explicatives** pour plus de détails sur l'usage des calques IGN)


■	Routier	▼	Poussage aisé	▲	Portage	●	Chemin non coté	■	Non coté
□	Cyclable	▽	Poussage difficile	△	Acrobatique	○	Sentier non coté		

Carte IGN N° 45, Demi-quadrant 3431E

Ces calques sont obsolètes, peuvent contenir des cols non-reconnus et/ou omettre des cols reconnus
Certains cols peuvent être mal positionnés ou avoir des codes incorrects

Demi-quadrant N°
3431E
19 cols

Moitié **Est** du quadrant **3431**: **Annecy / Ugine**



NO 34300	N 3430E	NE 35300
O 34310	3431E	E 35310
SO 34320	S 3432E	SE 35320

Cliquer sur une case jaune pour naviguer

Édition 2008 (2008/04/01) - Copyright © 2008, Club des Cent Cols

- Ce demi-quadrant est situé sur la carte TOP 100 IGN au 1:100 000^{ème} N° **45**
- Largeur du bord *supérieur* du demi-quadrant: **139,0 mm**; bord *inférieur*: **139,5 mm**. Hauteur: **200,0 mm**. Aligner sur la moitié **droite** du quadrant **3431**.

Légende (Consulter les **notes explicatives** pour plus de détails sur l'usage des calques IGN)


■	Routier	▼	Poussage aisé	▲	Portage	●	Chemin non coté	■	Non coté
□	Cyclable	▽	Poussage difficile	△	Acrobatique	○	Sentier non coté		

Carte IGN N° 45, Demi-quadrant 3528E

Ces calques sont obsolètes, peuvent contenir des cols non-reconnus et/ou omettre des cols reconnus
Certains cols peuvent être mal positionnés ou avoir des codes incorrects

Demi-quadrant N°
3528E
40 cols

Moitié Est du quadrant 3528: *Thonon / Châtel*



Cliquer sur une case jaune pour naviguer

NO	N	NE
O 3528O	3528E	E 3628O
SO 3529O	S 3529E	SE 3629O

Index

01	74-1856a
02	74-1950b

Édition 2008 (2008/04/01) - Copyright © 2008, Club des Cent Cols

- Ce demi-quadrant est situé sur la carte TOP 100 IGN au 1:100 000^{ème} N° **45**
- Largeur du bord *supérieur* du demi-quadrant: **137,7** mm; bord *inférieur*: **138,1** mm. *Hauteur*: **200,0** mm. Aligner sur la moitié **droite** du quadrant **3528**.

Légende (Consulter les *notes explicatives* pour plus de détails sur l'usage des calques IGN)

■	Routier	▼	Poussage aisé	▲	Portage	●	Chemin non coté	■	Non coté
□	Cyclable	▽	Poussage difficile	△	Acrobatique	○	Sentier non coté		

Carte IGN N° 45, Demi-quadrant 35280

Ces calques sont obsolètes, peuvent contenir des cols non-reconnus et/ou omettre des cols reconnus
Certains cols peuvent être mal positionnés ou avoir des codes incorrects


Demi-quadrant N°
35280
16 cols

Moitié **Ouest** du quadrant **3528**: **Thonon / Châtel**

35280

NO	N	NE
O 3428E	35280	E 3528E
SO 3429E	S 35290	SE 3529E

Cliquer sur une case jaune pour naviguer



Édition 2008 (2008/04/01) - Copyright © 2008, Club des Cent Cols

- Ce demi-quadrant est situé sur la carte TOP 100 IGN au 1:100 000^{ème} N° **45**
- Largeur du bord *supérieur* du demi-quadrant: **137,7** mm; bord *inférieur*: **138,1** mm. *Hauteur*: **200,0** mm. Aligner sur la moitié **gauche** du quadrant **3528**.

Légende (Consulter les **notes explicatives** pour plus de détails sur l'usage des calques IGN)


■ Routier	▼ Poussage aisé	▲ Portage	● Chemin non coté	■ Non coté
□ Cyclable	▽ Poussage difficile	△ Acrobatique	○ Sentier non coté	

Carte IGN N° 45, Demi-quadrant 3529E

Ces calques sont obsolètes, peuvent contenir des cols non-reconnus et/ou omettre des cols reconnus
Certains cols peuvent être mal positionnés ou avoir des codes incorrects

Demi-quadrant N°
3529E
46 cols

Moitié **Est** du quadrant **3529**: **Samoëns / Pas de Morgins**



NO 3528O	N 3528E	NE 3628O
O 3529O	3529E	E 3629O
SO 3530O	S 3530E	SE 3630O

Cliquer sur une case jaune pour naviguer

Index

01	74-1826
02	74-2555
03	74-2601
04	74-2616
05	74-2633

Édition 2008 (2008/04/01) - Copyright © 2008, Club des Cent Cols

- Ce demi-quadrant est situé sur la carte TOP 100 IGN au 1:100 000^{ème} N° **45**
- Largeur du bord *supérieur* du demi-quadrant: **138,1 mm**; bord *inférieure*: **138,6 mm**. Hauteur: **200,0 mm**. Aligner sur la moitié **droite** du quadrant **3529**.

Légende (Consulter les **notes explicatives** pour plus de détails sur l'usage des calques IGN)


	Routier		Poussage aisé		Portage		Chemin non coté		Non coté
	Cyclable		Poussage difficile		Acrobatique		Sentier non coté		

Carte IGN N° 45, Demi-quadrant 35290

Ces calques sont obsolètes, peuvent contenir des cols non-reconnus et/ou omettre des cols reconnus
Certains cols peuvent être mal positionnés ou avoir des codes incorrects

Demi-quadrant N°
35290
31 cols

Moitié **Ouest** du quadrant **3529**: **Samoëns / Pas de Morgins**



Édition 2008 (2008/04/01) - Copyright © 2008, Club des Cent Cols

- Ce demi-quadrant est situé sur la carte TOP 100 IGN au 1:100 000^{ème} N° [45](#)
- Largeur du bord *supérieur* du demi-quadrant: **138,1 mm**; bord *inférieur*: **138,6 mm**. Hauteur: **200,0 mm**. Aligner sur la moitié **gauche** du quadrant **3529**.

Légende (Consulter les [notes explicatives](#) pour plus de détails sur l'usage des calques IGN)

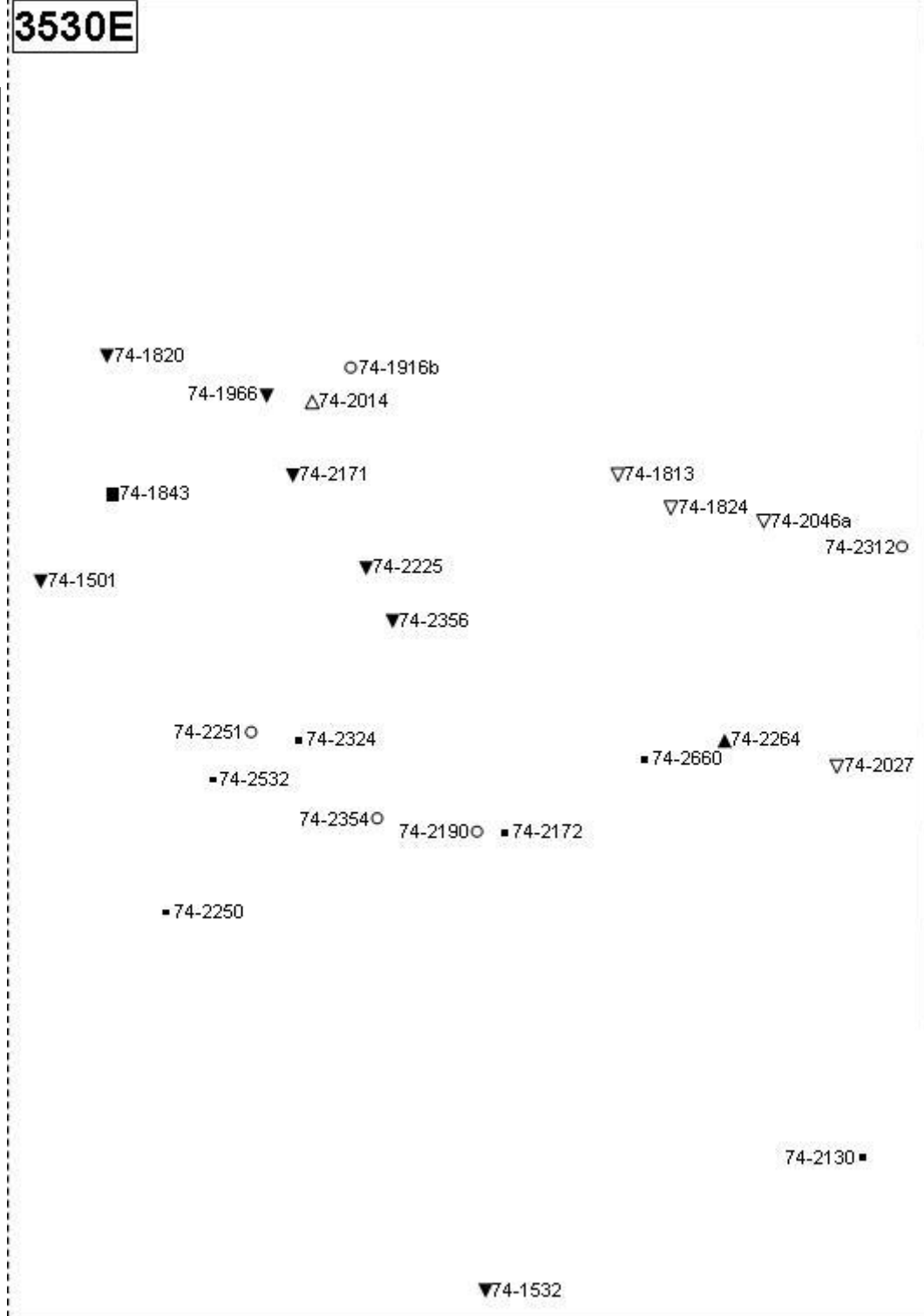
■	Routier	▼	Poussage aisé	▲	Portage	●	Chemin non coté	■	Non coté
□	Cyclable	▽	Poussage difficile	△	Acrobatique	○	Sentier non coté		

Carte IGN N° 45, Demi-quadrant 3530E

Ces calques sont obsolètes, peuvent contenir des cols non-reconnus et/ou omettre des cols reconnus
Certains cols peuvent être mal positionnés ou avoir des codes incorrects

Demi-quadrant N°
3530E
25 cols

Moitié **Est** du quadrant **3530**: **Cluses**



Édition 2008 (2008/04/01) - Copyright © 2008, Club des Cent Cols

- Ce demi-quadrant est situé sur la carte TOP 100 IGN au 1:100 000^{ème} N° **45**
- Largeur du bord *supérieur* du demi-quadrant: **138,6 mm**; bord *inférieur*: **139,0 mm**. *Hauteur*: **200,0 mm**. Aligner sur la moitié **droite** du quadrant **3530**.

Légende (Consulter les **notes explicatives** pour plus de détails sur l'usage des calques IGN)


	Routier		Poussage aisé		Portage		Chemin non coté		Non coté
	Cyclable		Poussage difficile		Acrobatique		Sentier non coté		

Carte IGN N° 45, Demi-quadrant 35300

Ces calques sont obsolètes, peuvent contenir des cols non-reconnus et/ou omettre des cols reconnus
Certains cols peuvent être mal positionnés ou avoir des codes incorrects

Demi-quadrant N°
35300
18 cols

Moitié **Ouest** du quadrant **3530**: **Cluses**



Édition 2008 (2008/04/01) - Copyright © 2008, Club des Cent Cols

- Ce demi-quadrant est situé sur la carte TOP 100 IGN au 1:100 000^{ème} N° **45**
- Largeur du bord *supérieur* du demi-quadrant: **138,6 mm**; bord *inférieur*: **139,0 mm**. *Hauteur*: **200,0 mm**. Aligner sur la moitié **gauche** du quadrant **3530**.

Légende (Consulter les **notes explicatives** pour plus de détails sur l'usage des calques IGN)

■	Routier	▼	Poussage aisé	▲	Portage	●	Chemin non coté	■	Non coté
□	Cyclable	▽	Poussage difficile	△	Acrobatique	○	Sentier non coté		

Carte IGN N° 45, Demi-quadrant 36280

Ces calques sont obsolètes, peuvent contenir des cols non-reconnus et/ou omettre des cols reconnus
Certains cols peuvent être mal positionnés ou avoir des codes incorrects

Demi-quadrant N°
36280
4 cols

Moitié **Ouest** du quadrant **3628**:

36280

NO	N	NE
O 3528E	36280	E
SO 3529E	S 36290	SE

Cliquer sur une case
jaune pour naviguer

▽74-1873

▼74-1803

▲74-1900a

▲74-1908

Édition 2008 (2008/04/01) - Copyright © 2008, Club des Cent Cols

- Ce demi-quadrant est situé sur la carte TOP 100 IGN au 1:100 000^{ème} N° **45**
- Largeur du bord *supérieur* du demi-quadrant: **137,7** mm; bord *inférieur*: **138,1** mm. *Hauteur*: **200,0** mm. Aligner sur la moitié **gauche** du quadrant **3628**.

Légende (Consulter les *notes explicatives* pour plus de détails sur l'usage des calques IGN)


■	Routier	▼	Poussage aisé	▲	Portage	●	Chemin non coté	■	Non coté
□	Cyclable	▽	Poussage difficile	△	Acrobatique	○	Sentier non coté		

Carte IGN N° 45, Demi-quadrant 36290

Ces calques sont obsolètes, peuvent contenir des cols non-reconnus et/ou omettre des cols reconnus
Certains cols peuvent être mal positionnés ou avoir des codes incorrects

Demi-quadrant N°
36290
7 cols

Moitié **Ouest** du quadrant **3629**:



Édition 2008 (2008/04/01) - Copyright © 2008, Club des Cent Cols

- Ce demi-quadrant est situé sur la carte TOP 100 IGN au 1:100 000^{ème} N° [45](#)
- Largeur du bord *supérieur* du demi-quadrant: **138,1** mm; bord *inférieur*: **138,6** mm. *Hauteur*: **200,0** mm. Aligner sur la moitié **gauche** du quadrant **3629**.

Légende (Consulter les [notes explicatives](#) pour plus de détails sur l'usage des calques IGN)

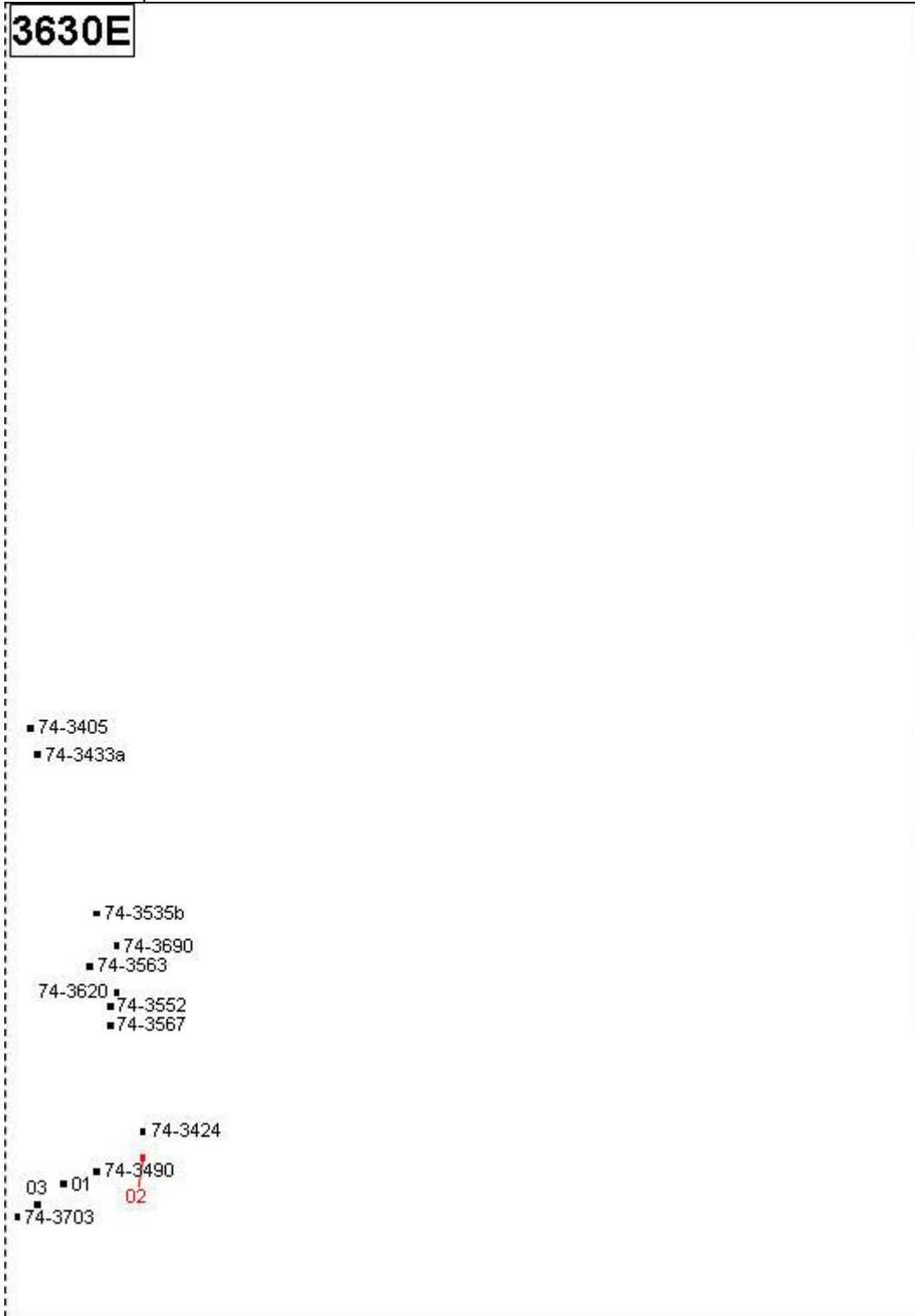
■	Routier	▼	Poussage aisé	▲	Portage	●	Chemin non coté	■	Non coté
□	Cyclable	▽	Poussage difficile	△	Acrobatique	○	Sentier non coté		

Carte IGN N° 45, Demi-quadrant 3630E

Ces calques sont obsolètes, peuvent contenir des cols non-reconnus et/ou omettre des cols reconnus
Certains cols peuvent être mal positionnés ou avoir des codes incorrects

Demi-quadrant N°
3630E
14 cols

Moitié **Est** du quadrant **3630**: **Chamonix**



NO 36290	N	NE
O 36300	3630E	E
SO 36310	S	SE

Cliquer sur une case
jaune pour naviguer

Index

01	74-3575
02	74-3600
03	74-3767

Édition 2008 (2008/04/01) - Copyright © 2008, Club des Cent Cols

- Ce demi-quadrant est situé sur la carte TOP 100 IGN au 1:100 000^{ème} N° **45**
- Largeur du bord *supérieur* du demi-quadrant: **138,6** mm; bord *inférieur*: **139,0** mm. Hauteur: **200,0** mm. Aligner sur la moitié **droite** du quadrant **3630**.

Légende (Consulter les **notes explicatives** pour plus de détails sur l'usage des calques IGN)

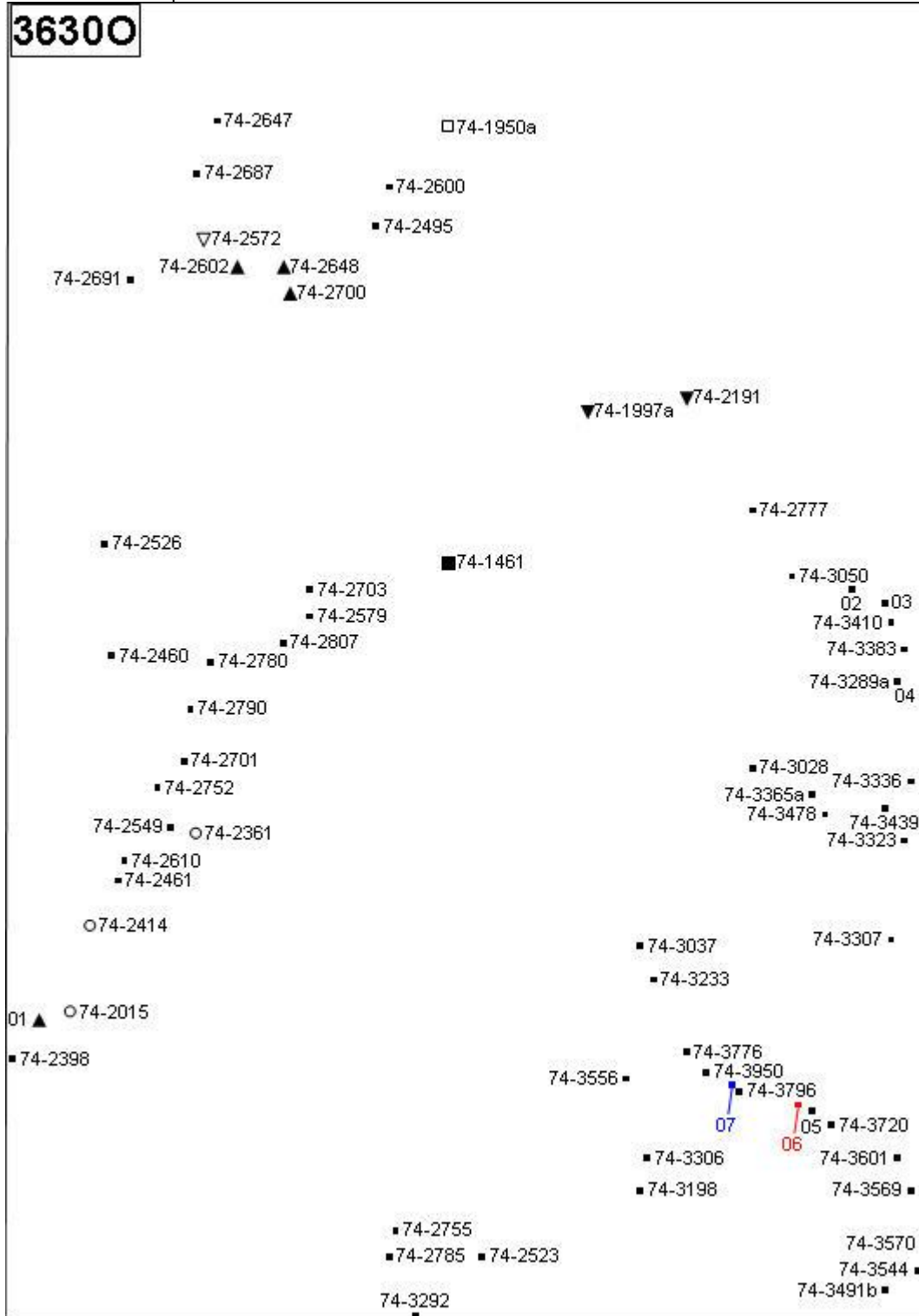
	Routier		Poussage aisé		Portage		Chemin non coté		Non coté
	Cyclable		Poussage difficile		Acrobatique		Sentier non coté		

Carte IGN N° 45, Demi-quadrant 36300

Ces calques sont obsolètes, peuvent contenir des cols non-reconnus et/ou omettre des cols reconnus
Certains cols peuvent être mal positionnés ou avoir des codes incorrects

Demi-quadrant N°
36300
66 cols

Moitié **Ouest** du quadrant **3630**: **Chamonix**



NO 3529E	N 3629O	NE
O 3530E	3630O	E 3630E
SO 3531E	S 3631O	SE

Cliquer sur une case jaune pour naviguer

Index

01	74-2368
02	74-3235a
03	74-3235b
04	74-3289b
05	74-3733
06	74-3944
07	74-4015

Édition 2008 (2008/04/01) - Copyright © 2008, Club des Cent Cols

- Ce demi-quadrant est situé sur la carte TOP 100 IGN au 1:100 000^{ème} N° **45**
- Largeur du bord *supérieur* du demi-quadrant: **138,6 mm**; bord *inférieure*: **139,0 mm**. Hauteur: **200,0 mm**. Aligner sur la moitié **gauche** du quadrant **3630**.

Légende (Consulter les **notes explicatives** pour plus de détails sur l'usage des calques IGN)

■	Routier	▼	Poussage aisé	▲	Portage	●	Chemin non coté	■	Non coté
	Cyclable	▽	Poussage difficile		Acrobatique		Sentier non coté		

Carte IGN N° 47, Demi-quadrant 1835E

Ces calques sont obsolètes, peuvent contenir des cols non-reconnus et/ou omettre des cols reconnus
Certains cols peuvent être mal positionnés ou avoir des codes incorrects


Demi-quadrant N°
1835E
1 col

Moitié **Est** du quadrant **1835**: **Mussidan**

1835E

NO	N	NE
O	1835E	E 1935O
SO	S	SE

Cliquer sur une case
jaune pour naviguer



Édition 2008 (2008/04/01) - Copyright © 2008, Club des Cent Cols

- Ce demi-quadrant est situé sur la carte TOP 100 IGN au 1:100 000^{ème} N° [47](#)
- Largeur du bord *supérieur* du demi-quadrant: **140,9** mm; bord *inférieur*: **141,3** mm. *Hauteur*: **200,0** mm. Aligner sur la moitié **droite** du quadrant **1835**.

Légende (Consulter les [notes explicatives](#) pour plus de détails sur l'usage des calques IGN)

	Routier		Poussage aisé		Portage		Chemin non coté		Non coté
	Cyclable		Poussage difficile		Acrobatique		Sentier non coté		

Carte IGN N° 47, Demi-quadrant 19350

Ces calques sont obsolètes, peuvent contenir des cols non-reconnus et/ou omettre des cols reconnus
Certains cols peuvent être mal positionnés ou avoir des codes incorrects


Demi-quadrant N°
19350
1 col

Moitié **Ouest** du quadrant **1935**: **Thenon**

19350

NO	N	NE
O 1835E	19350	E
SO	S	SE

Cliquer sur une case
jaune pour naviguer



Édition 2008 (2008/04/01) - Copyright © 2008, Club des Cent Cols

- Ce demi-quadrant est situé sur la carte TOP 100 IGN au 1:100 000^{ème} N° [47](#)
- Largeur du bord *supérieur* du demi-quadrant: **140,9** mm; bord *inférieur*: **141,3** mm. *Hauteur*: **200,0** mm. Aligner sur la moitié **gauche** du quadrant **1935**.

Légende (Consulter les [notes explicatives](#) pour plus de détails sur l'usage des calques IGN)


	Routier		Poussage aisé		Portage		Chemin non coté		Non coté
	Cyclable		Poussage difficile		Acrobatique		Sentier non coté		

Carte IGN N° 48, Demi-quadrant 2135E

Ces calques sont obsolètes, peuvent contenir des cols non-reconnus et/ou omettre des cols reconnus
Certains cols peuvent être mal positionnés ou avoir des codes incorrects

Demi-quadrant N°
2135E
5 cols

Moitié **Est** du quadrant **2135**: **Brive-la-Gaillarde**



NO	N	NE 22340
O	2135E	E
SO	S	SE

Cliquer sur une case
jaune pour naviguer

Édition 2008 (2008/04/01) - Copyright © 2008, Club des Cent Cols

- Ce demi-quadrant est situé sur la carte TOP 100 IGN au 1:100 000^{ème} N° **48**
- Largeur du bord *supérieur* du demi-quadrant: **140,9** mm; bord *inférieur*: **141,3** mm. *Hauteur*: **200,0** mm. Aligner sur la moitié **droite** du quadrant **2135**.

Légende (Consulter les **notes explicatives** pour plus de détails sur l'usage des calques IGN)

■	Routier	▼	Poussage aisé	▲	Portage	●	Chemin non coté	■	Non coté
□	Cyclable	▽	Poussage difficile	△	Acrobatique	○	Sentier non coté		

Carte IGN N° 48, Demi-quadrant 2233E

Ces calques sont obsolètes, peuvent contenir des cols non-reconnus et/ou omettre des cols reconnus
Certains cols peuvent être mal positionnés ou avoir des codes incorrects


Demi-quadrant N°
2233E
1 col

Moitié **Est** du quadrant **2233**: **Meymac**

2233E

NO 2233O	N 2232E	NE 2233E
O 2233O	2233E	E 2233E
SO 2234O	S 2233S	SE 2234O

Cliquer sur une case jaune pour naviguer



Édition 2008 (2008/04/01) - Copyright © 2008, Club des Cent Cols

- Ce demi-quadrant est situé sur la carte TOP 100 IGN au 1:100 000^{ème} N° **48**
- Largeur du bord *supérieur* du demi-quadrant: **140,0** mm; bord *inférieur*: **140,4** mm. *Hauteur*: **200,0** mm. Aligner sur la moitié **droite** du quadrant **2233**.

Légende (Consulter les [notes explicatives](#) pour plus de détails sur l'usage des calques IGN)


Routier	Poussage aisé	Portage	Chemin non coté	Non coté
Cyclable	Poussage difficile	Acrobatique	Sentier non coté	

Carte IGN N° 48, Demi-quadrant 22330

Ces calques sont obsolètes, peuvent contenir des cols non-reconnus et/ou omettre des cols reconnus
Certains cols peuvent être mal positionnés ou avoir des codes incorrects

Demi-quadrant N°
22330
3 cols

Moitié **Ouest** du quadrant **2233**: **Meymac**



NO	N	NE 2232E
O	2233O	E 2233E
SO	S 2234O	SE

Cliquer sur une case
jaune pour naviguer

Édition 2008 (2008/04/01) - Copyright © 2008, Club des Cent Cols

- Ce demi-quadrant est situé sur la carte TOP 100 IGN au 1:100 000^{ème} N° [48](#)
- Largeur du bord *supérieur* du demi-quadrant: **140,0** mm; bord *inférieur*: **140,4** mm. *Hauteur*: **200,0** mm. Aligner sur la moitié **gauche** du quadrant **2233**.

Légende (Consulter les [notes explicatives](#) pour plus de détails sur l'usage des calques IGN)

■	Routier	▼	Poussage aisé	▲	Portage	●	Chemin non coté	■	Non coté
□	Cyclable	▽	Poussage difficile	△	Acrobatique	○	Sentier non coté		

Carte IGN N° 48, Demi-quadrant 22340

Ces calques sont obsolètes, peuvent contenir des cols non-reconnus et/ou omettre des cols reconnus
Certains cols peuvent être mal positionnés ou avoir des codes incorrects


Demi-quadrant N°
22340
1 col

Moitié **Ouest** du quadrant **2234**: **La Roche-Canillac**

22340

NO	N 22330	NE 2233E
O	22340	E
SO 2135E	S	SE

Cliquer sur une case jaune pour naviguer



Édition 2008 (2008/04/01) - Copyright © 2008, Club des Cent Cols

- Ce demi-quadrant est situé sur la carte TOP 100 IGN au 1:100 000^{ème} N° **48**
- Largeur du bord *supérieur* du demi-quadrant: **140,4** mm; bord *inférieur*: **140,9** mm. *Hauteur*: **200,0** mm. Aligner sur la moitié **gauche** du quadrant **2234**.

Légende (Consulter les **notes explicatives** pour plus de détails sur l'usage des calques IGN)

	Routier		Poussage aisé		Portage		Chemin non coté		Non coté
	Cyclable		Poussage difficile		Acrobatique		Sentier non coté		

Carte IGN N° 48, Demi-quadrant 2236E

Ces calques sont obsolètes, peuvent contenir des cols non-reconnus et/ou omettre des cols reconnus
Certains cols peuvent être mal positionnés ou avoir des codes incorrects

Demi-quadrant N°
2236E
1 col

Moitié **Est** du quadrant **2236**: **St-Céré**

2236E

NO	N	NE
O	2236E	E
SO 2237O	S	SE

Cliquer sur une case
jaune pour naviguer



Édition 2008 (2008/04/01) - Copyright © 2008, Club des Cent Cols

- Ce demi-quadrant est situé sur la carte TOP 100 IGN au 1:100 000^{ème} N° **48**
- Largeur du bord *supérieur* du demi-quadrant: **141,3** mm; bord *inférieur*: **141,8** mm. *Hauteur*: **200,0** mm. Aligner sur la moitié **droite** du quadrant **2236**.

Légende (Consulter les **notes explicatives** pour plus de détails sur l'usage des calques IGN)

	Routier		Poussage aisé		Portage		Chemin non coté		Non coté
	Cyclable		Poussage difficile		Acrobatique		Sentier non coté		

Carte IGN N° 48, Demi-quadrant 23340

Ces calques sont obsolètes, peuvent contenir des cols non-reconnus et/ou omettre des cols reconnus
Certains cols peuvent être mal positionnés ou avoir des codes incorrects


Demi-quadrant N°
23340
1 col

Moitié **Ouest** du quadrant **2334**: **Mauriac**

23340

NO 2233E	N	NE 2333E
O	23340	E 2334E
SO	S	SE 2335E

Cliquer sur une case jaune pour naviguer



Édition 2008 (2008/04/01) - Copyright © 2008, Club des Cent Cols

- Ce demi-quadrant est situé sur la carte TOP 100 IGN au 1:100 000^{ème} N° **48**
- Largeur du bord *supérieur* du demi-quadrant: **140,4** mm; bord *inférieur*: **140,9** mm. *Hauteur*: **200,0** mm. Aligner sur la moitié **gauche** du quadrant **2334**.

Légende (Consulter les **notes explicatives** pour plus de détails sur l'usage des calques IGN)

	Routier		Poussage aisé		Portage		Chemin non coté		Non coté
	Cyclable		Poussage difficile		Acrobatique		Sentier non coté		

Carte IGN N° 49, Demi-quadrant 23310

Ces calques sont obsolètes, peuvent contenir des cols non-reconnus et/ou omettre des cols reconnus
Certains cols peuvent être mal positionnés ou avoir des codes incorrects


Demi-quadrant N°
23310
1 col

Moitié **Ouest** du quadrant **2331**: **Felletin**

23310

NO	N	NE
O	23310	E
SO 2232E	S	SE

Cliquer sur une case
jaune pour naviguer



Édition 2008 (2008/04/01) - Copyright © 2008, Club des Cent Cols

- Ce demi-quadrant est situé sur la carte TOP 100 IGN au 1:100 000^{ème} N° **49**
- Largeur du bord *supérieur* du demi-quadrant: **139,0** mm; bord *inférieur*: **139,5** mm. *Hauteur*: **200,0** mm. Aligner sur la moitié **gauche** du quadrant **2331**.

Légende (Consulter les **notes explicatives** pour plus de détails sur l'usage des calques IGN)

	Routier		Poussage aisé		Portage		Chemin non coté		Non coté
	Cyclable		Poussage difficile		Acrobatique		Sentier non coté		

Carte IGN N° 49, Demi-quadrant 2333E

Ces calques sont obsolètes, peuvent contenir des cols non-reconnus et/ou omettre des cols reconnus
Certains cols peuvent être mal positionnés ou avoir des codes incorrects


Demi-quadrant N°
2333E
1 col

Moitié **Est** du quadrant **2333**: **Bort-les-Orgues**

2333E

NO	N	NE
O	2333E	E
SO 2334O	S 2334E	SE 2434O

Cliquer sur une case jaune pour naviguer



Édition 2008 (2008/04/01) - Copyright © 2008, Club des Cent Cols

- Ce demi-quadrant est situé sur la carte TOP 100 IGN au 1:100 000^{ème} N° **49**
- Largeur du bord *supérieur* du demi-quadrant: **140,0** mm; bord *inférieur*: **140,4** mm. *Hauteur*: **200,0** mm. Aligner sur la moitié **droite** du quadrant **2333**.

Légende (Consulter les [notes explicatives](#) pour plus de détails sur l'usage des calques IGN)

	Routier		Poussage aisé		Portage		Chemin non coté		Non coté
	Cyclable		Poussage difficile		Acrobatique		Sentier non coté		

Carte IGN N° 49, Demi-quadrant 2334E

Ces calques sont obsolètes, peuvent contenir des cols non-reconnus et/ou omettre des cols reconnus
Certains cols peuvent être mal positionnés ou avoir des codes incorrects


Demi-quadrant N°
2334E
1 col

Moitié **Est** du quadrant **2334**: **Mauriac**

2334E

NO	N	NE
	2333E	
O		E
2334O	2334E	2434O
SO	S	SE
	2335E	2435O

Cliquer sur une case jaune pour naviguer



Édition 2008 (2008/04/01) - Copyright © 2008, Club des Cent Cols

- Ce demi-quadrant est situé sur la carte TOP 100 IGN au 1:100 000^{ème} N° **49**
- Largeur du bord *supérieur* du demi-quadrant: **140,4** mm; bord *inférieur*: **140,9** mm. *Hauteur*: **200,0** mm. Aligner sur la moitié **droite** du quadrant **2334**.

Légende (Consulter les [notes explicatives](#) pour plus de détails sur l'usage des calques IGN)

	Routier		Poussage aisé		Portage		Chemin non coté		Non coté
	Cyclable		Poussage difficile		Acrobatique		Sentier non coté		

Carte IGN N° 49, Demi-quadrant 2335E

Ces calques sont obsolètes, peuvent contenir des cols non-reconnus et/ou omettre des cols reconnus
Certains cols peuvent être mal positionnés ou avoir des codes incorrects


Demi-quadrant N°
2335E
1 col

Moitié **Est** du quadrant **2335**: *Pleaux*

2335E

NO 2334O	N 2334E	NE 2434O
O	2335E	E 2435O
SO	S 2336E	SE 2436O

Cliquer sur une case jaune pour naviguer



Édition 2008 (2008/04/01) - Copyright © 2008, Club des Cent Cols

- Ce demi-quadrant est situé sur la carte TOP 100 IGN au 1:100 000^{ème} N° **49**
- Largeur du bord *supérieur* du demi-quadrant: **140,9** mm; bord *inférieur*: **141,3** mm. *Hauteur*: **200,0** mm. Aligner sur la moitié **droite** du quadrant **2335**.

Légende (Consulter les [notes explicatives](#) pour plus de détails sur l'usage des calques IGN)

	Routier		Poussage aisé		Portage		Chemin non coté		Non coté
	Cyclable		Poussage difficile		Acrobatique		Sentier non coté		

Carte IGN N° 49, Demi-quadrant 2336E

Ces calques sont obsolètes, peuvent contenir des cols non-reconnus et/ou omettre des cols reconnus
Certains cols peuvent être mal positionnés ou avoir des codes incorrects


Demi-quadrant N°
2336E
1 col

Moitié **Est** du quadrant **2336**: **Aurillac**

2336E

NO	N 2335E	NE 2435O
O	2336E	E 2436O
SO	S 2337E	SE 2437O

Cliquer sur une case
jaune pour naviguer



Édition 2008 (2008/04/01) - Copyright © 2008, Club des Cent Cols

- Ce demi-quadrant est situé sur la carte TOP 100 IGN au 1:100 000^{ème} N° [49](#)
- Largeur du bord *supérieur* du demi-quadrant: **141,3** mm; bord *inférieur*: **141,8** mm. *Hauteur*: **200,0** mm. Aligner sur la moitié **droite** du quadrant **2336**.

Légende (Consulter les [notes explicatives](#) pour plus de détails sur l'usage des calques IGN)


	Routier		Poussage aisé		Portage		Chemin non coté		Non coté
	Cyclable		Poussage difficile		Acrobatique		Sentier non coté		

Carte IGN N° 49, Demi-quadrant 2432E

Ces calques sont obsolètes, peuvent contenir des cols non-reconnus et/ou omettre des cols reconnus
Certains cols peuvent être mal positionnés ou avoir des codes incorrects

Demi-quadrant N°
2432E
12 cols

Moitié **Est** du quadrant **2432: Bourg-Lastic**



NO	N	NE
	2431E	2531O
O		E
	2432E	2532O
SO	S	SE
	2433E	2533O

Cliquer sur une case
jaune pour naviguer

Édition 2008 (2008/04/01) - Copyright © 2008, Club des Cent Cols

- Ce demi-quadrant est situé sur la carte TOP 100 IGN au 1:100 000^{ème} N° **49**
- Largeur du bord *supérieur* du demi-quadrant: **139,5 mm**; bord *inférieur*: **140,0 mm**. Hauteur: **200,0 mm**. Aligner sur la moitié **droite** du quadrant **2432**.

Légende (Consulter les *notes explicatives* pour plus de détails sur l'usage des calques IGN)


	Routier		Poussage aisé		Portage		Chemin non coté		Non coté
	Cyclable		Poussage difficile		Acrobatique		Sentier non coté		

Carte IGN N° 49, Demi-quadrant 2433E

Ces calques sont obsolètes, peuvent contenir des cols non-reconnus et/ou omettre des cols reconnus
Certains cols peuvent être mal positionnés ou avoir des codes incorrects

Demi-quadrant N°
2433E
7 cols

Moitié **Est** du quadrant **2433: La Tour-d'Auvergne**



NO	N	NE
	2432E	2532O
O		E
	2433E	2533O
SO	S	SE
2434O	2434E	2534O

Cliquer sur une case jaune pour naviguer

Index

01 63-1745

Édition 2008 (2008/04/01) - Copyright © 2008, Club des Cent Cols

- Ce demi-quadrant est situé sur la carte TOP 100 IGN au 1:100 000^{ème} N° **49**
- Largeur du bord *supérieur* du demi-quadrant: **140,0** mm; bord *inférieur*: **140,4** mm. *Hauteur*: **200,0** mm. Aligner sur la moitié **droite** du quadrant **2433**.

Légende (Consulter les **notes explicatives** pour plus de détails sur l'usage des calques IGN)


	Routier		Poussage aisé		Portage		Chemin non coté		Non coté
	Cyclable		Poussage difficile		Acrobatique		Sentier non coté		

Carte IGN N° 49, Demi-quadrant 2434E

Ces calques sont obsolètes, peuvent contenir des cols non-reconnus et/ou omettre des cols reconnus
Certains cols peuvent être mal positionnés ou avoir des codes incorrects

Demi-quadrant N°
2434E
3 cols

Moitié **Est** du quadrant **2434**: **Riom-Ès-Montagnes**



NO	N	NE
2434O	2434E	2534O
SO	S	SE
2435O	2435E	2535O

Cliquer sur une case jaune pour naviguer

Édition 2008 (2008/04/01) - Copyright © 2008, Club des Cent Cols

- Ce demi-quadrant est situé sur la carte TOP 100 IGN au 1:100 000^{ème} N° **49**
- Largeur du bord *supérieur* du demi-quadrant: **140,4** mm; bord *inférieur*: **140,9** mm. *Hauteur*: **200,0** mm. Aligner sur la moitié **droite** du quadrant **2434**.

Légende (Consulter les **notes explicatives** pour plus de détails sur l'usage des calques IGN)


	Routier		Poussage aisé		Portage		Chemin non coté		Non coté
	Cyclable		Poussage difficile		Acrobatique		Sentier non coté		

Carte IGN N° 49, Demi-quadrant 24340

Ces calques sont obsolètes, peuvent contenir des cols non-reconnus et/ou omettre des cols reconnus
Certains cols peuvent être mal positionnés ou avoir des codes incorrects

Demi-quadrant N°
24340
3 cols

Moitié **Ouest** du quadrant **2434**: **Riom-Ès-Montagnes**



NO 2333E	N	NE 2433E
O 2334E	24340	E 2434E
SO 2335E	S 24350	SE 2435E

Cliquer sur une case jaune pour naviguer

Édition 2008 (2008/04/01) - Copyright © 2008, Club des Cent Cols

- Ce demi-quadrant est situé sur la carte TOP 100 IGN au 1:100 000^{ème} N° **49**
- Largeur du bord *supérieur* du demi-quadrant: **140,4** mm; bord *inférieur*: **140,9** mm. *Hauteur*: **200,0** mm. Aligner sur la moitié **gauche** du quadrant **2434**.

Légende (Consulter les **notes explicatives** pour plus de détails sur l'usage des calques IGN)


■	Routier	▼	Poussage aisé	▲	Portage	●	Chemin non coté	■	Non coté
□	Cyclable	▽	Poussage difficile	△	Acrobatique	○	Sentier non coté		

Carte IGN N° 49, Demi-quadrant 2435E

Ces calques sont obsolètes, peuvent contenir des cols non-reconnus et/ou omettre des cols reconnus
Certains cols peuvent être mal positionnés ou avoir des codes incorrects

**Demi-quadrant N°
2435E**
15 cols

Moitié **Est** du quadrant **2435: Murat**



Édition 2008 (2008/04/01) - Copyright © 2008, Club des Cent Cols

- Ce demi-quadrant est situé sur la carte TOP 100 IGN au 1:100 000^{ème} N° **49**
- Largeur du bord *supérieur* du demi-quadrant: **140,9 mm**; bord *inférieur*: **141,3 mm**. Hauteur: **200,0 mm**. Aligner sur la moitié **droite** du quadrant **2435**.

Légende (Consulter les [notes explicatives](#) pour plus de détails sur l'usage des calques IGN)


	Routier		Poussage aisé		Portage		Chemin non coté		Non coté
	Cyclable		Poussage difficile		Acrobatique		Sentier non coté		

Carte IGN N° 49, Demi-quadrant 24350

Ces calques sont obsolètes, peuvent contenir des cols non-reconnus et/ou omettre des cols reconnus
Certains cols peuvent être mal positionnés ou avoir des codes incorrects

Demi-quadrant N°
24350
19 cols

Moitié **Ouest** du quadrant **2435**: **Murat**



Édition 2008 (2008/04/01) - Copyright © 2008, Club des Cent Cols

- Ce demi-quadrant est situé sur la carte TOP 100 IGN au 1:100 000^{ème} N° **49**
- Largeur du bord *supérieur* du demi-quadrant: **140,9** mm; bord *inférieur*: **141,3** mm. Hauteur: **200,0** mm. Aligner sur la moitié **gauche** du quadrant **2435**.

Légende (Consulter les **notes explicatives** pour plus de détails sur l'usage des calques IGN)

■	Routier	▼	Poussage aisé	▲	Portage	●	Chemin non coté	■	Non coté
□	Cyclable	▽	Poussage difficile	△	Acrobatique	○	Sentier non coté		

Carte IGN N° 49, Demi-quadrant 24360

Ces calques sont obsolètes, peuvent contenir des cols non-reconnus et/ou omettre des cols reconnus
Certains cols peuvent être mal positionnés ou avoir des codes incorrects


Demi-quadrant N°
24360
1 col

Moitié **Ouest** du quadrant **2436**: **Vic-sur-Cère**

24360

NO 2335E	N 24350	NE 2435E
O 2336E	24360	E
SO 2337E	S 24370	SE

Cliquer sur une case jaune pour naviguer



Édition 2008 (2008/04/01) - Copyright © 2008, Club des Cent Cols

- Ce demi-quadrant est situé sur la carte TOP 100 IGN au 1:100 000^{ème} N° [49](#)
- Largeur du bord *supérieur* du demi-quadrant: **141,3** mm; bord *inférieur*: **141,8** mm. *Hauteur*: **200,0** mm. Aligner sur la moitié **gauche** du quadrant **2436**.

Légende (Consulter les [notes explicatives](#) pour plus de détails sur l'usage des calques IGN)


	Routier		Poussage aisé		Portage		Chemin non coté		Non coté
	Cyclable		Poussage difficile		Acrobatique		Sentier non coté		

Carte IGN N° 49, Demi-quadrant 2532E

Ces calques sont obsolètes, peuvent contenir des cols non-reconnus et/ou omettre des cols reconnus
Certains cols peuvent être mal positionnés ou avoir des codes incorrects

Demi-quadrant N°
2532E
1 col

Moitié **Est** du quadrant **2532**: **Veyre-Monton**



NO 25310	N 2531E	NE 26310
O 25320	2532E	E 26320
SO 25330	S 2533E	SE

Cliquer sur une case jaune pour naviguer

Édition 2008 (2008/04/01) - Copyright © 2008, Club des Cent Cols

- Ce demi-quadrant est situé sur la carte TOP 100 IGN au 1:100 000^{ème} N° **49**
- Largeur du bord *supérieur* du demi-quadrant: **139,5** mm; bord *inférieur*: **140,0** mm. *Hauteur*: **200,0** mm. Aligner sur la moitié **droite** du quadrant **2532**.

Légende (Consulter les [notes explicatives](#) pour plus de détails sur l'usage des calques IGN)

Routier	Poussage aisé	Portage	Chemin non coté	Non coté
Cyclable	Poussage difficile	Acrobatique	Sentier non coté	

Carte IGN N° 49, Demi-quadrant 25320

Ces calques sont obsolètes, peuvent contenir des cols non-reconnus et/ou omettre des cols reconnus
Certains cols peuvent être mal positionnés ou avoir des codes incorrects


Demi-quadrant N°
25320
1 col

Moitié **Ouest** du quadrant **2532**: **Veyre-Monton**

25320

NO	N	NE
2431E	2531O	2531E
O		E
2432E	2532O	2532E
SO	S	SE
2433E	2533O	2533E

Cliquer sur une case jaune pour naviguer



Édition 2008 (2008/04/01) - Copyright © 2008, Club des Cent Cols

- Ce demi-quadrant est situé sur la carte TOP 100 IGN au 1:100 000^{ème} N° [49](#)
- Largeur du bord *supérieur* du demi-quadrant: **139,5** mm; bord *inférieur*: **140,0** mm. *Hauteur*: **200,0** mm. Aligner sur la moitié **gauche** du quadrant **2532**.

Légende (Consulter les [notes explicatives](#) pour plus de détails sur l'usage des calques IGN)


	Routier		Poussage aisé		Portage		Chemin non coté		Non coté
	Cyclable		Poussage difficile		Acrobatique		Sentier non coté		

Carte IGN N° 49, Demi-quadrant 2533E

Ces calques sont obsolètes, peuvent contenir des cols non-reconnus et/ou omettre des cols reconnus
Certains cols peuvent être mal positionnés ou avoir des codes incorrects

Demi-quadrant N°
2533E
3 cols

Moitié Est du quadrant 2533: *Besse-en-Chandesse*



NO 25320	N 2532E	NE 26320
O 25330	2533E	E
SO 25340	S 2534E	SE

Cliquer sur une case jaune pour naviguer

Édition 2008 (2008/04/01) - Copyright © 2008, Club des Cent Cols

- Ce demi-quadrant est situé sur la carte TOP 100 IGN au 1:100 000^{ème} N° [49](#)
- Largeur du bord *supérieur* du demi-quadrant: **140,0** mm; bord *inférieur*: **140,4** mm. *Hauteur*: **200,0** mm. Aligner sur la moitié **droite** du quadrant **2533**.

Légende (Consulter les [notes explicatives](#) pour plus de détails sur l'usage des calques IGN)


	Routier		Poussage aisé		Portage		Chemin non coté		Non coté
	Cyclable		Poussage difficile		Acrobatique		Sentier non coté		

Carte IGN N° 49, Demi-quadrant 25330

Ces calques sont obsolètes, peuvent contenir des cols non-reconnus et/ou omettre des cols reconnus
Certains cols peuvent être mal positionnés ou avoir des codes incorrects

Demi-quadrant N°
25330
4 cols

Moitié **Ouest** du quadrant **2533**: **Besse-en-Chandesse**



NO 2432E	N 2532O	NE 2532E
O 2433E	2533O	E 2533E
SO 2434E	S 2534O	SE 2534E

Cliquer sur une case jaune pour naviguer

Édition 2008 (2008/04/01) - Copyright © 2008, Club des Cent Cols

- Ce demi-quadrant est situé sur la carte TOP 100 IGN au 1:100 000^{ème} N° **49**
- Largeur du bord *supérieur* du demi-quadrant: **140,0** mm; bord *inférieur*: **140,4** mm. *Hauteur*: **200,0** mm. Aligner sur la moitié **gauche** du quadrant **2533**.

Légende (Consulter les **notes explicatives** pour plus de détails sur l'usage des calques IGN)

■ Routier	▼ Poussage aisé	▲ Portage	● Chemin non coté	■ Non coté
□ Cyclable	▽ Poussage difficile	△ Acrobatique	○ Sentier non coté	

Carte IGN N° 49, Demi-quadrant 2534E

Ces calques sont obsolètes, peuvent contenir des cols non-reconnus et/ou omettre des cols reconnus
Certains cols peuvent être mal positionnés ou avoir des codes incorrects

Demi-quadrant N°
2534E
1 col

Moitié **Est** du quadrant **2534**: *Massiac*

2534E

■43-0690

NO 25330	N 2533E	NE
O 25340	2534E	E
SO	S 2535E	SE 26350

Cliquer sur une case jaune pour naviguer

Édition 2008 (2008/04/01) - Copyright © 2008, Club des Cent Cols

- Ce demi-quadrant est situé sur la carte TOP 100 IGN au 1:100 000^{ème} N° **49**
- Largeur du bord *supérieur* du demi-quadrant: **140,4** mm; bord *inférieur*: **140,9** mm. *Hauteur*: **200,0** mm. Aligner sur la moitié **droite** du quadrant **2534**.

Légende (Consulter les [notes explicatives](#) pour plus de détails sur l'usage des calques IGN)


■ Routier	▼ Poussage aisé	▲ Portage	● Chemin non coté	■ Non coté
□ Cyclable	▽ Poussage difficile	△ Acrobatique	○ Sentier non coté	

Carte IGN N° 49, Demi-quadrant 25340

Ces calques sont obsolètes, peuvent contenir des cols non-reconnus et/ou omettre des cols reconnus
Certains cols peuvent être mal positionnés ou avoir des codes incorrects

Demi-quadrant N°
25340
9 cols

Moitié **Ouest** du quadrant **2534**: **Massiac**



Édition 2008 (2008/04/01) - Copyright © 2008, Club des Cent Cols

- Ce demi-quadrant est situé sur la carte TOP 100 IGN au 1:100 000^{ème} N° **49**
- Largeur du bord *supérieur* du demi-quadrant: **140,4** mm; bord *inférieur*: **140,9** mm. *Hauteur*: **200,0** mm. Aligner sur la moitié **gauche** du quadrant **2534**.

Légende (Consulter les **notes explicatives** pour plus de détails sur l'usage des calques IGN)

■	Routier	▼	Poussage aisé	▲	Portage	●	Chemin non coté	■	Non coté
□	Cyclable	▽	Poussage difficile	△	Acrobatique	○	Sentier non coté		

Carte IGN N° 49, Demi-quadrant 2535E

Ces calques sont obsolètes, peuvent contenir des cols non-reconnus et/ou omettre des cols reconnus
Certains cols peuvent être mal positionnés ou avoir des codes incorrects


Demi-quadrant N°
2535E
2 cols

Moitié **Est** du quadrant **2535**: **St-Flour**

2535E

NO 2534O	N 2534E	NE
O	2535E	E 2635O
SO 2536O	S	SE 2636O

Cliquer sur une case jaune pour naviguer



Édition 2008 (2008/04/01) - Copyright © 2008, Club des Cent Cols

- Ce demi-quadrant est situé sur la carte TOP 100 IGN au 1:100 000^{ème} N° **49**
- Largeur du bord *supérieur* du demi-quadrant: **140,9** mm; bord *inférieur*: **141,3** mm. *Hauteur*: **200,0** mm. Aligner sur la moitié **droite** du quadrant **2535**.

Légende (Consulter les [notes explicatives](#) pour plus de détails sur l'usage des calques IGN)

	Routier		Poussage aisé		Portage		Chemin non coté		Non coté
	Cyclable		Poussage difficile		Acrobatique		Sentier non coté		

Carte IGN N° 49, Demi-quadrant 25360

Ces calques sont obsolètes, peuvent contenir des cols non-reconnus et/ou omettre des cols reconnus
Certains cols peuvent être mal positionnés ou avoir des codes incorrects


Demi-quadrant N°
25360
1 col

Moitié **Ouest** du quadrant **2536**: **Chaudes-Aigues**

25360

NO 2435E	N	NE 2535E
O	25360	E
SO	S	SE

Cliquer sur une case jaune pour naviguer



Édition 2008 (2008/04/01) - Copyright © 2008, Club des Cent Cols

- Ce demi-quadrant est situé sur la carte TOP 100 IGN au 1:100 000^{ème} N° [49](#)
- Largeur du bord *supérieur* du demi-quadrant: **141,3** mm; bord *inférieur*: **141,8** mm. *Hauteur*: **200,0** mm. Aligner sur la moitié **gauche** du quadrant **2536**.

Légende (Consulter les [notes explicatives](#) pour plus de détails sur l'usage des calques IGN)


	Routier		Poussage aisé		Portage		Chemin non coté		Non coté
	Cyclable		Poussage difficile		Acrobatique		Sentier non coté		

Carte IGN N° 49, Demi-quadrant 26320

Ces calques sont obsolètes, peuvent contenir des cols non-reconnus et/ou omettre des cols reconnus
Certains cols peuvent être mal positionnés ou avoir des codes incorrects

Demi-quadrant N°
26320
2 cols

Moitié **Ouest** du quadrant **2632**: **Issoire**



NO 2531E	N 2631O	NE
O 2532E	2632O	E 2632E
SO 2533E	S	SE 2633E

Cliquer sur une case jaune pour naviguer

Édition 2008 (2008/04/01) - Copyright © 2008, Club des Cent Cols

- Ce demi-quadrant est situé sur la carte TOP 100 IGN au 1:100 000^{ème} N° **49**
- Largeur du bord *supérieur* du demi-quadrant: **139,5** mm; bord *inférieur*: **140,0** mm. *Hauteur*: **200,0** mm. Aligner sur la moitié **gauche** du quadrant **2632**.

Légende (Consulter les **notes explicatives** pour plus de détails sur l'usage des calques IGN)

■ Routier	▼ Poussage aisé	▲ Portage	● Chemin non coté	■ Non coté
□ Cyclable	▽ Poussage difficile	△ Acrobatique	○ Sentier non coté	

Carte IGN N° 49, Demi-quadrant 26350

Ces calques sont obsolètes, peuvent contenir des cols non-reconnus et/ou omettre des cols reconnus
Certains cols peuvent être mal positionnés ou avoir des codes incorrects


Demi-quadrant N°
26350
1 col

Moitié **Ouest** du quadrant **2635**: *Langeac*

26350

NO 2534E	N	NE 2634E
O 2535E	26350	E 2635E
SO	S 26360	SE

Cliquer sur une case jaune pour naviguer



Édition 2008 (2008/04/01) - Copyright © 2008, Club des Cent Cols

- Ce demi-quadrant est situé sur la carte TOP 100 IGN au 1:100 000^{ème} N° **49**
- Largeur du bord *supérieur* du demi-quadrant: **140,9** mm; bord *inférieur*: **141,3** mm. *Hauteur*: **200,0** mm. Aligner sur la moitié **gauche** du quadrant **2635**.

Légende (Consulter les *notes explicatives* pour plus de détails sur l'usage des calques IGN)

	Routier		Poussage aisé		Portage		Chemin non coté		Non coté
	Cyclable		Poussage difficile		Acrobatique		Sentier non coté		

Carte IGN N° 50, Demi-quadrant 2632E

Ces calques sont obsolètes, peuvent contenir des cols non-reconnus et/ou omettre des cols reconnus
Certains cols peuvent être mal positionnés ou avoir des codes incorrects


Demi-quadrant N°
2632E
1 col

Moitié Est du quadrant 2632: *Issoire*

2632E

NO 26310	N	NE 27310
O 26320	2632E	E 27320
SO	S 2633E	SE 27330

Cliquer sur une case jaune pour naviguer



Édition 2008 (2008/04/01) - Copyright © 2008, Club des Cent Cols

- Ce demi-quadrant est situé sur la carte TOP 100 IGN au 1:100 000^{ème} N° **50**
- Largeur du bord *supérieur* du demi-quadrant: **139,5** mm; bord *inférieur*: **140,0** mm. Hauteur: **200,0** mm. Aligner sur la moitié **droite** du quadrant **2632**.

Légende (Consulter les [notes explicatives](#) pour plus de détails sur l'usage des calques IGN)

	Routier		Poussage aisé		Portage		Chemin non coté		Non coté
	Cyclable		Poussage difficile		Acrobatique		Sentier non coté		

Carte IGN N° 50, Demi-quadrant 2633E

Ces calques sont obsolètes, peuvent contenir des cols non-reconnus et/ou omettre des cols reconnus
Certains cols peuvent être mal positionnés ou avoir des codes incorrects


Demi-quadrant N°
2633E
1 col

Moitié **Est** du quadrant **2633**: **St-Germain-Lembron**

2633E

NO 2632O	N 2632E	NE 2732O
O	2633E	E 2733O
SO	S 2634E	SE

Cliquer sur une case jaune pour naviguer



Édition 2008 (2008/04/01) - Copyright © 2008, Club des Cent Cols

- Ce demi-quadrant est situé sur la carte TOP 100 IGN au 1:100 000^{ème} N° **50**
- Largeur du bord *supérieur* du demi-quadrant: **140,0** mm; bord *inférieur*: **140,4** mm. *Hauteur*: **200,0** mm. Aligner sur la moitié **droite** du quadrant **2633**.

Légende (Consulter les [notes explicatives](#) pour plus de détails sur l'usage des calques IGN)

	Routier		Poussage aisé		Portage		Chemin non coté		Non coté
	Cyclable		Poussage difficile		Acrobatique		Sentier non coté		

Carte IGN N° 50, Demi-quadrant 2634E

Ces calques sont obsolètes, peuvent contenir des cols non-reconnus et/ou omettre des cols reconnus
Certains cols peuvent être mal positionnés ou avoir des codes incorrects


Demi-quadrant N°
2634E
1 col

Moitié **Est** du quadrant **2634**: **Brioude**

2634E

NO	N	NE
	2633E	2733O
O		E
	2634E	
SO	S	SE
2635O	2635E	2735O

Cliquer sur une case jaune pour naviguer



Édition 2008 (2008/04/01) - Copyright © 2008, Club des Cent Cols

- Ce demi-quadrant est situé sur la carte TOP 100 IGN au 1:100 000^{ème} N° **50**
- Largeur du bord *supérieur* du demi-quadrant: **140,4** mm; bord *inférieur*: **140,9** mm. *Hauteur*: **200,0** mm. Aligner sur la moitié **droite** du quadrant **2634**.

Légende (Consulter les [notes explicatives](#) pour plus de détails sur l'usage des calques IGN)

	Routier		Poussage aisé		Portage		Chemin non coté		Non coté
	Cyclable		Poussage difficile		Acrobatique		Sentier non coté		

Carte IGN N° 50, Demi-quadrant 2635E

Ces calques sont obsolètes, peuvent contenir des cols non-reconnus et/ou omettre des cols reconnus
Certains cols peuvent être mal positionnés ou avoir des codes incorrects


Demi-quadrant N°
2635E
1 col

Moitié **Est** du quadrant **2635**: **Langeac**

2635E

NO	N 2634E	NE
O 2635O	2635E	E 2735O
SO 2636O	S	SE

Cliquer sur une case jaune pour naviguer



Édition 2008 (2008/04/01) - Copyright © 2008, Club des Cent Cols

- Ce demi-quadrant est situé sur la carte TOP 100 IGN au 1:100 000^{ème} N° **50**
- Largeur du bord *supérieur* du demi-quadrant: **140,9** mm; bord *inférieur*: **141,3** mm. *Hauteur*: **200,0** mm. Aligner sur la moitié **droite** du quadrant **2635**.

Légende (Consulter les [notes explicatives](#) pour plus de détails sur l'usage des calques IGN)

	Routier		Poussage aisé		Portage		Chemin non coté		Non coté
	Cyclable		Poussage difficile		Acrobatique		Sentier non coté		

Carte IGN N° 50, Demi-quadrant 26360

Ces calques sont obsolètes, peuvent contenir des cols non-reconnus et/ou omettre des cols reconnus
Certains cols peuvent être mal positionnés ou avoir des codes incorrects


Demi-quadrant N°
26360
5 cols

Moitié **Ouest** du quadrant **2636**: **Saugues**

26360

NO 2535E	N 2635O	NE 2635E
O	2636O	E
SO	S 2637O	SE 2637E

Cliquer sur une case jaune pour naviguer



Édition 2008 (2008/04/01) - Copyright © 2008, Club des Cent Cols

- Ce demi-quadrant est situé sur la carte TOP 100 IGN au 1:100 000^{ème} N° **50**
- Largeur du bord *supérieur* du demi-quadrant: **141,3** mm; bord *inférieur*: **141,8** mm. *Hauteur*: **200,0** mm. Aligner sur la moitié **gauche** du quadrant **2636**.

Légende (Consulter les **notes explicatives** pour plus de détails sur l'usage des calques IGN)

■ Routier	▼ Poussage aisé	▲ Portage	● Chemin non coté	■ Non coté
□ Cyclable	▽ Poussage difficile	△ Acrobatique	○ Sentier non coté	

Carte IGN N° 50, Demi-quadrant 2637E

Ces calques sont obsolètes, peuvent contenir des cols non-reconnus et/ou omettre des cols reconnus
Certains cols peuvent être mal positionnés ou avoir des codes incorrects


Demi-quadrant N°
2637E
6 cols

Moitié **Est** du quadrant **2637**: **St-Chély-d'Apcher**

2637E

NO 26360	N	NE
O 26370	2637E	E 27370
SO 26380	S 2638E	SE 27380

Cliquer sur une case jaune pour naviguer



Édition 2008 (2008/04/01) - Copyright © 2008, Club des Cent Cols

- Ce demi-quadrant est situé sur la carte TOP 100 IGN au 1:100 000^{ème} N° **50**
- Largeur du bord *supérieur* du demi-quadrant: **141,8** mm; bord *inférieur*: **142,3** mm. *Hauteur*: **200,0** mm. Aligner sur la moitié **droite** du quadrant **2637**.

Légende (Consulter les [notes explicatives](#) pour plus de détails sur l'usage des calques IGN)

■ Routier	▼ Poussage aisé	▲ Portage	● Chemin non coté	■ Non coté
□ Cyclable	▽ Poussage difficile	△ Acrobatique	○ Sentier non coté	

Carte IGN N° 50, Demi-quadrant 2731E

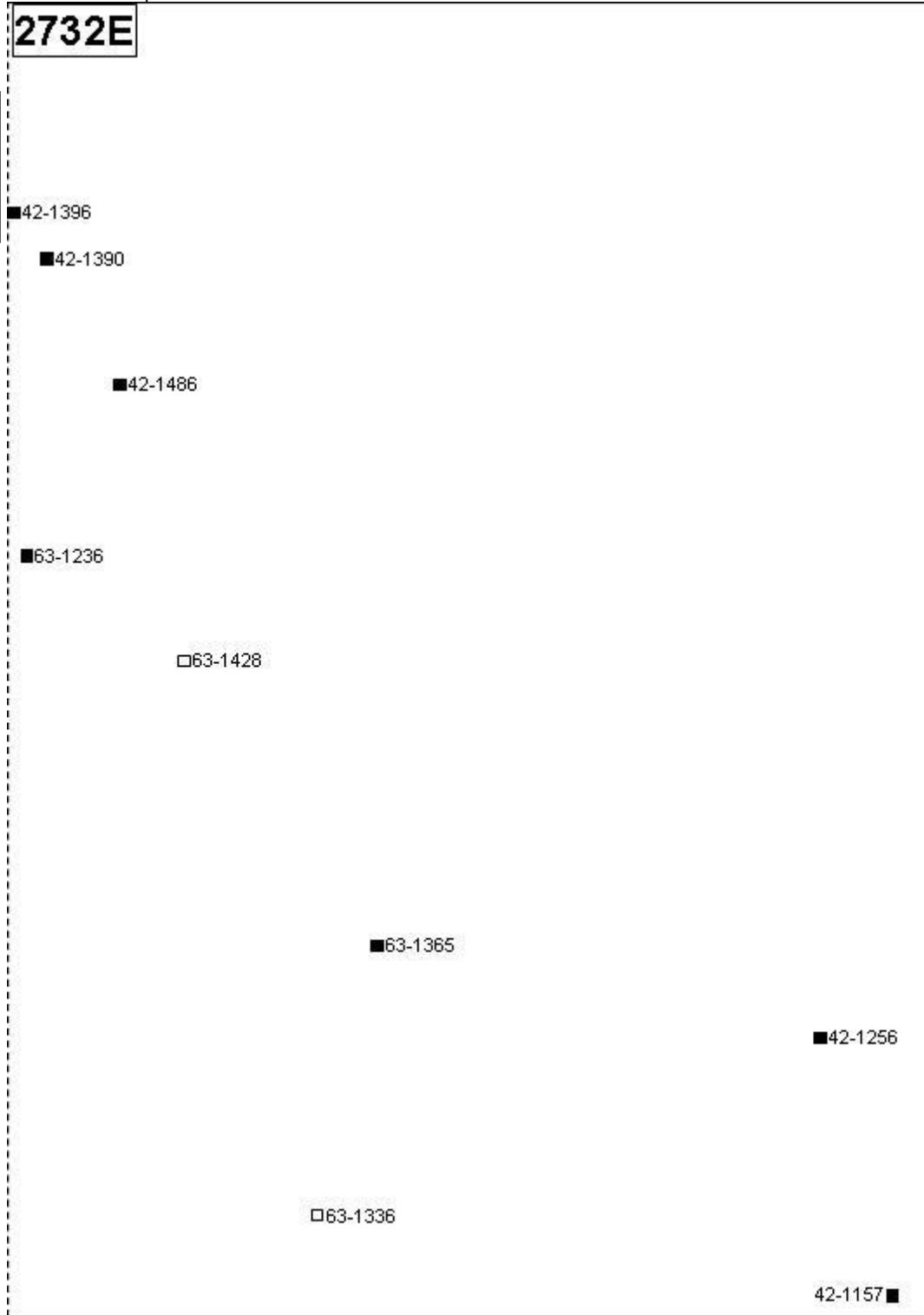
Voir Carte IGN N° 43, Demi-quadrant 2731E

Carte IGN N° 50, Demi-quadrant 2732E

Ces calques sont obsolètes, peuvent contenir des cols non-reconnus et/ou omettre des cols reconnus
Certains cols peuvent être mal positionnés ou avoir des codes incorrects

Demi-quadrant N°
2732E
9 cols

Moitié **Est** du quadrant **2732: Ambert**



NO 27310	N 2731E	NE
O 27320	2732E	E 28320
SO 27330	S 2733E	SE 28330

Cliquer sur une case jaune pour naviguer

Édition 2008 (2008/04/01) - Copyright © 2008, Club des Cent Cols

- Ce demi-quadrant est situé sur la carte TOP 100 IGN au 1:100 000^{ème} N° **50**
- Largeur du bord *supérieur* du demi-quadrant: **139,5 mm**; bord *inférieur*: **140,0 mm**. Hauteur: **200,0 mm**. Aligner sur la moitié **droite** du quadrant **2732**.

Légende (Consulter les [notes explicatives](#) pour plus de détails sur l'usage des calques IGN)

■ Routier	▼ Poussage aisé	▲ Portage	● Chemin non coté	■ Non coté
□ Cyclable	▽ Poussage difficile	△ Acrobatique	○ Sentier non coté	

Carte IGN N° 50, Demi-quadrant 27320

Ces calques sont obsolètes, peuvent contenir des cols non-reconnus et/ou omettre des cols reconnus
Certains cols peuvent être mal positionnés ou avoir des codes incorrects


Demi-quadrant N°
27320
1 col

Moitié **Ouest** du quadrant **2732**: **Ambert**

27320

NO	N	NE
2632E	27310	2731E
O		E
2632E	27320	2732E
SO	S	SE
2633E	27330	2733E

Cliquer sur une case jaune pour naviguer



Édition 2008 (2008/04/01) - Copyright © 2008, Club des Cent Cols

- Ce demi-quadrant est situé sur la carte TOP 100 IGN au 1:100 000^{ème} N° **50**
- Largeur du bord *supérieur* du demi-quadrant: **139,5** mm; bord *inférieur*: **140,0** mm. *Hauteur*: **200,0** mm. Aligner sur la moitié **gauche** du quadrant **2732**.

Légende (Consulter les [notes explicatives](#) pour plus de détails sur l'usage des calques IGN)


	Routier		Poussage aisé		Portage		Chemin non coté		Non coté
	Cyclable		Poussage difficile		Acrobatique		Sentier non coté		

Carte IGN N° 50, Demi-quadrant 2733E

Ces calques sont obsolètes, peuvent contenir des cols non-reconnus et/ou omettre des cols reconnus
Certains cols peuvent être mal positionnés ou avoir des codes incorrects

Demi-quadrant N°
2733E
5 cols

Moitié **Est** du quadrant **2733: Arlanc**



NO 27320	N 2732E	NE 28320
O 27330	2733E	E 28330
SO	S	SE 28340

Cliquer sur une case jaune pour naviguer

Édition 2008 (2008/04/01) - Copyright © 2008, Club des Cent Cols

- Ce demi-quadrant est situé sur la carte TOP 100 IGN au 1:100 000^{ème} N° **50**
- Largeur du bord *supérieur* du demi-quadrant: **140,0** mm; bord *inférieur*: **140,4** mm. *Hauteur*: **200,0** mm. Aligner sur la moitié **droite** du quadrant **2733**.

Légende (Consulter les [notes explicatives](#) pour plus de détails sur l'usage des calques IGN)


■ Routier	▼ Poussage aisé	▲ Portage	● Chemin non coté	■ Non coté
□ Cyclable	▽ Poussage difficile	△ Acrobatique	○ Sentier non coté	

Carte IGN N° 50, Demi-quadrant 27330

Ces calques sont obsolètes, peuvent contenir des cols non-reconnus et/ou omettre des cols reconnus
Certains cols peuvent être mal positionnés ou avoir des codes incorrects

Demi-quadrant N°
27330
1 col

Moitié **Ouest** du quadrant **2733**: **Arlanc**



NO 2632E	N 2732O	NE 2732E
O 2633E	2733O	E 2733E
SO 2634E	S	SE

Cliquer sur une case jaune pour naviguer

Édition 2008 (2008/04/01) - Copyright © 2008, Club des Cent Cols

- Ce demi-quadrant est situé sur la carte TOP 100 IGN au 1:100 000^{ème} N° **50**
- Largeur du bord *supérieur* du demi-quadrant: **140,0** mm; bord *inférieur*: **140,4** mm. *Hauteur*: **200,0** mm. Aligner sur la moitié **gauche** du quadrant **2733**.

Légende (Consulter les [notes explicatives](#) pour plus de détails sur l'usage des calques IGN)


	Routier		Poussage aisé		Portage		Chemin non coté		Non coté
	Cyclable		Poussage difficile		Acrobatique		Sentier non coté		

Carte IGN N° 50, Demi-quadrant 2735E

Ces calques sont obsolètes, peuvent contenir des cols non-reconnus et/ou omettre des cols reconnus
Certains cols peuvent être mal positionnés ou avoir des codes incorrects

Demi-quadrant N°
2735E
2 cols

Moitié **Est** du quadrant **2735: Le Puy-en-Velay**



Édition 2008 (2008/04/01) - Copyright © 2008, Club des Cent Cols

- Ce demi-quadrant est situé sur la carte TOP 100 IGN au 1:100 000^{ème} N° **50**
- Largeur du bord *supérieur* du demi-quadrant: **140,9** mm; bord *inférieur*: **141,3** mm. *Hauteur*: **200,0** mm. Aligner sur la moitié **droite** du quadrant **2735**.

Légende (Consulter les [notes explicatives](#) pour plus de détails sur l'usage des calques IGN)

	Routier		Poussage aisé		Portage		Chemin non coté		Non coté
	Cyclable		Poussage difficile		Acrobatique		Sentier non coté		

Carte IGN N° 50, Demi-quadrant 27350

Ces calques sont obsolètes, peuvent contenir des cols non-reconnus et/ou omettre des cols reconnus
Certains cols peuvent être mal positionnés ou avoir des codes incorrects


Demi-quadrant N°
27350
2 cols

Moitié **Ouest** du quadrant **2735: Le Puy-en-Velay**

27350

NO 2634E	N	NE
O 2635E	27350	E 2735E
SO	S	SE

Cliquer sur une case jaune pour naviguer



Édition 2008 (2008/04/01) - Copyright © 2008, Club des Cent Cols

- Ce demi-quadrant est situé sur la carte TOP 100 IGN au 1:100 000^{ème} N° **50**
- Largeur du bord *supérieur* du demi-quadrant: **140,9** mm; bord *inférieur*: **141,3** mm. *Hauteur*: **200,0** mm. Aligner sur la moitié **gauche** du quadrant **2735**.

Légende (Consulter les [notes explicatives](#) pour plus de détails sur l'usage des calques IGN)

	Routier		Poussage aisé		Portage		Chemin non coté		Non coté
	Cyclable		Poussage difficile		Acrobatique		Sentier non coté		

Carte IGN N° 50, Demi-quadrant 2737E

Ces calques sont obsolètes, peuvent contenir des cols non-reconnus et/ou omettre des cols reconnus
Certains cols peuvent être mal positionnés ou avoir des codes incorrects


Demi-quadrant N°
2737E
2 cols

Moitié **Est** du quadrant **2737**: *Langogne*

2737E

NO	N	NE
2737O	2737E	2836O
SO	S	SE
2738O	2738E	2837O
2738O	2738E	2838O

Cliquer sur une case jaune pour naviguer



Édition 2008 (2008/04/01) - Copyright © 2008, Club des Cent Cols

- Ce demi-quadrant est situé sur les cartes TOP 100 IGN au 1:100 000^{ème} N° **50, 59**
- Largeur du bord *supérieur* du demi-quadrant: **141,8** mm; bord *inférieur*: **142,3** mm. Hauteur: **200,0** mm. Aligner sur la moitié **droite** du quadrant **2737**.

Légende (Consulter les [notes explicatives](#) pour plus de détails sur l'usage des calques IGN)


	Routier		Poussage aisé		Portage		Chemin non coté		Non coté
	Cyclable		Poussage difficile		Acrobatique		Sentier non coté		

Carte IGN N° 50, Demi-quadrant 28320

Ces calques sont obsolètes, peuvent contenir des cols non-reconnus et/ou omettre des cols reconnus
Certains cols peuvent être mal positionnés ou avoir des codes incorrects

Demi-quadrant N°
28320
2 cols

Moitié **Ouest** du quadrant **2832**: **Montbrison**



NO 2731E	N	NE
O 2732E	28320	E
SO 2733E	S 28330	SE

Cliquer sur une case
jaune pour naviguer

Édition 2008 (2008/04/01) - Copyright © 2008, Club des Cent Cols

- Ce demi-quadrant est situé sur la carte TOP 100 IGN au 1:100 000^{ème} N° **50**
- Largeur du bord *supérieur* du demi-quadrant: **139,5** mm; bord *inférieur*: **140,0** mm. *Hauteur*: **200,0** mm. Aligner sur la moitié **gauche** du quadrant **2832**.

Légende (Consulter les *notes explicatives* pour plus de détails sur l'usage des calques IGN)

■	Routier	▼	Poussage aisé	▲	Portage	●	Chemin non coté	■	Non coté
□	Cyclable	▽	Poussage difficile	△	Acrobatique	○	Sentier non coté		

Carte IGN N° 50, Demi-quadrant 28330

Ces calques sont obsolètes, peuvent contenir des cols non-reconnus et/ou omettre des cols reconnus
Certains cols peuvent être mal positionnés ou avoir des codes incorrects


Demi-quadrant N°
28330
2 cols

Moitié **Ouest** du quadrant **2833**: **Firminy**

28330

NO 2732E	N 2832O	NE
O 2733E	2833O	E
SO	S 2834O	SE

Cliquer sur une case
jaune pour naviguer



Édition 2008 (2008/04/01) - Copyright © 2008, Club des Cent Cols

- Ce demi-quadrant est situé sur la carte TOP 100 IGN au 1:100 000^{ème} N° **50**
- Largeur du bord *supérieur* du demi-quadrant: **140,0** mm; bord *inférieur*: **140,4** mm. *Hauteur*: **200,0** mm. Aligner sur la moitié **gauche** du quadrant **2833**.

Légende (Consulter les **notes explicatives** pour plus de détails sur l'usage des calques IGN)

	Routier		Poussage aisé		Portage		Chemin non coté		Non coté
	Cyclable		Poussage difficile		Acrobatique		Sentier non coté		

Carte IGN N° 50, Demi-quadrant 28340

Ces calques sont obsolètes, peuvent contenir des cols non-reconnus et/ou omettre des cols reconnus
Certains cols peuvent être mal positionnés ou avoir des codes incorrects


Demi-quadrant N°
28340
1 col

Moitié **Ouest** du quadrant **2834**: **Monistrol-sur-Loire**

28340

NO 2733E	N 2833O	NE
O	2834O	E
SO 2735E	S 2835O	SE 2835E

Cliquer sur une case jaune pour naviguer



Édition 2008 (2008/04/01) - Copyright © 2008, Club des Cent Cols

- Ce demi-quadrant est situé sur la carte TOP 100 IGN au 1:100 000^{ème} N° **50**
- Largeur du bord *supérieur* du demi-quadrant: **140,4** mm; bord *inférieur*: **140,9** mm. *Hauteur*: **200,0** mm. Aligner sur la moitié **gauche** du quadrant **2834**.

Légende (Consulter les **notes explicatives** pour plus de détails sur l'usage des calques IGN)

Routier	Poussage aisé	Portage	Chemin non coté	Non coté
Cyclable	Poussage difficile	Acrobatique	Sentier non coté	

Carte IGN N° 50, Demi-quadrant 2835E

Ces calques sont obsolètes, peuvent contenir des cols non-reconnus et/ou omettre des cols reconnus
Certains cols peuvent être mal positionnés ou avoir des codes incorrects


Demi-quadrant N°
2835E
1 col

Moitié **Est** du quadrant **2835**: **Yssingeaux**

2835E

NO 28340	N	NE 29340
O 28350	2835E	E 29350
SO 28360	S 2836E	SE 29360

Cliquer sur une case jaune pour naviguer



Édition 2008 (2008/04/01) - Copyright © 2008, Club des Cent Cols

- Ce demi-quadrant est situé sur la carte TOP 100 IGN au 1:100 000^{ème} N° **50**
- Largeur du bord *supérieur* du demi-quadrant: **140,9** mm; bord *inférieur*: **141,3** mm. *Hauteur*: **200,0** mm. Aligner sur la moitié **droite** du quadrant **2835**.

Légende (Consulter les [notes explicatives](#) pour plus de détails sur l'usage des calques IGN)

Routier	Poussage aisé	Portage	Chemin non coté	Non coté
Cyclable	Poussage difficile	Acrobatique	Sentier non coté	

Carte IGN N° 50, Demi-quadrant 28350

Ces calques sont obsolètes, peuvent contenir des cols non-reconnus et/ou omettre des cols reconnus
Certains cols peuvent être mal positionnés ou avoir des codes incorrects


Demi-quadrant N°
28350
5 cols

Moitié **Ouest** du quadrant **2835**: **Yssingeaux**

28350

NO	N 28340	NE
O 2735E	28350	E 2835E
SO	S 28360	SE 2836E

Cliquer sur une case jaune pour naviguer



Édition 2008 (2008/04/01) - Copyright © 2008, Club des Cent Cols

- Ce demi-quadrant est situé sur la carte TOP 100 IGN au 1:100 000^{ème} N° **50**
- Largeur du bord *supérieur* du demi-quadrant: **140,9** mm; bord *inférieur*: **141,3** mm. *Hauteur*: **200,0** mm. Aligner sur la moitié **gauche** du quadrant **2835**.

Légende (Consulter les **notes explicatives** pour plus de détails sur l'usage des calques IGN)


■	Routier	▼	Poussage aisé	▲	Portage	●	Chemin non coté	■	Non coté
□	Cyclable	▽	Poussage difficile	△	Acrobatique	○	Sentier non coté		

Carte IGN N° 50, Demi-quadrant 2836E

Ces calques sont obsolètes, peuvent contenir des cols non-reconnus et/ou omettre des cols reconnus
Certains cols peuvent être mal positionnés ou avoir des codes incorrects

Demi-quadrant N°
2836E
9 cols

Moitié **Est** du quadrant **2836**: **Le Monastier-sur-Gazeille**



NO 28350	N 2835E	NE 29350
O 28360	2836E	E 29360
SO 28370	S 2837E	SE 29370

Cliquer sur une case jaune pour naviguer

Édition 2008 (2008/04/01) - Copyright © 2008, Club des Cent Cols

- Ce demi-quadrant est situé sur la carte TOP 100 IGN au 1:100 000^{ème} N° **50**
- Largeur du bord *supérieur* du demi-quadrant: **141,3** mm; bord *inférieur*: **141,8** mm. *Hauteur*: **200,0** mm. Aligner sur la moitié **droite** du quadrant **2836**.

Légende (Consulter les [notes explicatives](#) pour plus de détails sur l'usage des calques IGN)

	Routier		Poussage aisé		Portage		Chemin non coté		Non coté
	Cyclable		Poussage difficile		Acrobatique		Sentier non coté		

Carte IGN N° 50, Demi-quadrant 28360

Ces calques sont obsolètes, peuvent contenir des cols non-reconnus et/ou omettre des cols reconnus
Certains cols peuvent être mal positionnés ou avoir des codes incorrects


Demi-quadrant N°
28360
1 col

Moitié **Ouest** du quadrant **2836: Le Monastier-sur-Gazeille**

28360

NO 2735E	N 2835O	NE 2835E
O	2836O	E 2836E
SO 2737E	S 2837O	SE 2837E

Cliquer sur une case jaune pour naviguer



Édition 2008 (2008/04/01) - Copyright © 2008, Club des Cent Cols

- Ce demi-quadrant est situé sur la carte TOP 100 IGN au 1:100 000^{ème} N° **50**
- Largeur du bord *supérieur* du demi-quadrant: **141,3** mm; bord *inférieur*: **141,8** mm. *Hauteur*: **200,0** mm. Aligner sur la moitié **gauche** du quadrant **2836**.

Légende (Consulter les [notes explicatives](#) pour plus de détails sur l'usage des calques IGN)


	Routier		Poussage aisé		Portage		Chemin non coté		Non coté
	Cyclable		Poussage difficile		Acrobatique		Sentier non coté		

Carte IGN N° 50, Demi-quadrant 2837E

Ces calques sont obsolètes, peuvent contenir des cols non-reconnus et/ou omettre des cols reconnus
Certains cols peuvent être mal positionnés ou avoir des codes incorrects

Demi-quadrant N°
2837E
17 cols

Moitié **Est** du quadrant **2837**: **Burzet**



NO 28360	N 2836E	NE 29360
O 28370	2837E	E 29370
SO 28380	S 2838E	SE 29380

Cliquer sur une case jaune pour naviguer

Édition 2008 (2008/04/01) - Copyright © 2008, Club des Cent Cols

- Ce demi-quadrant est situé sur la carte TOP 100 IGN au 1:100 000^{ème} N° **50**
- Largeur du bord *supérieur* du demi-quadrant: **141,8 mm**; bord *inférieur*: **142,3 mm**. Hauteur: **200,0 mm**. Aligner sur la moitié **droite** du quadrant **2837**.

Légende (Consulter les [notes explicatives](#) pour plus de détails sur l'usage des calques IGN)


	Routier		Poussage aisé		Portage		Chemin non coté		Non coté
	Cyclable		Poussage difficile		Acrobatique		Sentier non coté		

Carte IGN N° 50, Demi-quadrant 28370

Ces calques sont obsolètes, peuvent contenir des cols non-reconnus et/ou omettre des cols reconnus
Certains cols peuvent être mal positionnés ou avoir des codes incorrects

Demi-quadrant N°
28370
6 cols

Moitié **Ouest** du quadrant **2837**: **Burzet**



NO	N	NE
2737E	28370	2837E
SO	S	SE
2738E	28380	2838E

Cliquer sur une case jaune pour naviguer

Édition 2008 (2008/04/01) - Copyright © 2008, Club des Cent Cols

- Ce demi-quadrant est situé sur les cartes TOP 100 IGN au 1:100 000^{ème} N° **50, 59**
- Largeur du bord *supérieur* du demi-quadrant: **141,8** mm; bord *inférieur*: **142,3** mm. *Hauteur*: **200,0** mm. Aligner sur la moitié **gauche** du quadrant **2837**.

Légende (Consulter les [notes explicatives](#) pour plus de détails sur l'usage des calques IGN)


	Routier		Poussage aisé		Portage		Chemin non coté		Non coté
	Cyclable		Poussage difficile		Acrobatique		Sentier non coté		

Carte IGN N° 50, Demi-quadrant 29330

Ces calques sont obsolètes, peuvent contenir des cols non-reconnus et/ou omettre des cols reconnus
Certains cols peuvent être mal positionnés ou avoir des codes incorrects

Demi-quadrant N°
29330
5 cols

Moitié **Ouest** du quadrant **2933**: **St-Étienne**



NO	N	NE 2932E
O	2933O	E 2933E
SO	S 2934O	SE 2934E

Cliquer sur une case
jaune pour naviguer

Édition 2008 (2008/04/01) - Copyright © 2008, Club des Cent Cols

- Ce demi-quadrant est situé sur les cartes TOP 100 IGN au 1:100 000^{ème} N° **50, 51**
- Largeur du bord *supérieur* du demi-quadrant: **140,0** mm; bord *inférieur*: **140,4** mm. *Hauteur*: **200,0** mm. Aligner sur la moitié **gauche** du quadrant **2933**.

Légende (Consulter les **notes explicatives** pour plus de détails sur l'usage des calques IGN)


■	Routier	▼	Poussage aisé	▲	Portage	●	Chemin non coté	■	Non coté
□	Cyclable	▽	Poussage difficile	△	Acrobatique	○	Sentier non coté		

Carte IGN N° 50, Demi-quadrant 29360

Ces calques sont obsolètes, peuvent contenir des cols non-reconnus et/ou omettre des cols reconnus
Certains cols peuvent être mal positionnés ou avoir des codes incorrects

Demi-quadrant N°
29360
9 cols

Moitié **Ouest** du quadrant **2936**: **Lamastre**



NO 2835E	N 2935O	NE 2935E
O 2836E	2936O	E 2936E
SO 2837E	S 2937O	SE 2937E

Cliquer sur une case jaune pour naviguer

Édition 2008 (2008/04/01) - Copyright © 2008, Club des Cent Cols

- Ce demi-quadrant est situé sur la carte TOP 100 IGN au 1:100 000^{ème} N° **50**
- Largeur du bord *supérieur* du demi-quadrant: **141,3** mm; bord *inférieur*: **141,8** mm. *Hauteur*: **200,0** mm. Aligner sur la moitié **gauche** du quadrant **2936**.

Légende (Consulter les [notes explicatives](#) pour plus de détails sur l'usage des calques IGN)


■ Routier	▼ Poussage aisé	▲ Portage	● Chemin non coté	■ Non coté
□ Cyclable	▽ Poussage difficile	△ Acrobatique	○ Sentier non coté	

Carte IGN N° 50, Demi-quadrant 29370

Ces calques sont obsolètes, peuvent contenir des cols non-reconnus et/ou omettre des cols reconnus
Certains cols peuvent être mal positionnés ou avoir des codes incorrects

Demi-quadrant N°
29370
37 cols

Moitié **Ouest** du quadrant **2937**: **Privas**



Édition 2008 (2008/04/01) - Copyright © 2008, Club des Cent Cols

- Ce demi-quadrant est situé sur la carte TOP 100 IGN au 1:100 000^{ème} N° **50**
- Largeur du bord *supérieur* du demi-quadrant: **141,8 mm**; bord *inférieur*: **142,3 mm**. *Hauteur*: **200,0 mm**. Aligner sur la moitié **gauche** du quadrant **2937**.

Légende (Consulter les [notes explicatives](#) pour plus de détails sur l'usage des calques IGN)


■	Routier	▼	Poussage aisé	▲	Portage	●	Chemin non coté	■	Non coté
□	Cyclable	▽	Poussage difficile	△	Acrobatique	○	Sentier non coté		

Carte IGN N° 51, Demi-quadrant 2931E

Ces calques sont obsolètes, peuvent contenir des cols non-reconnus et/ou omettre des cols reconnus
Certains cols peuvent être mal positionnés ou avoir des codes incorrects

Demi-quadrant N°
2931E
7 cols

Moitié **Est** du quadrant **2931**: **Tarare**



NO 29300	N 2930E	NE
O 29310	2931E	E 30310
SO	S 2932E	SE

Cliquer sur une case jaune pour naviguer

Édition 2008 (2008/04/01) - Copyright © 2008, Club des Cent Cols

- Ce demi-quadrant est situé sur la carte TOP 100 IGN au 1:100 000^{ème} N° **51**
- Largeur du bord *supérieur* du demi-quadrant: **139,0** mm; bord *inférieur*: **139,5** mm. *Hauteur*: **200,0** mm. Aligner sur la moitié **droite** du quadrant **2931**.

Légende (Consulter les [notes explicatives](#) pour plus de détails sur l'usage des calques IGN)


■ Routier	▼ Poussage aisé	▲ Portage	● Chemin non coté	■ Non coté
□ Cyclable	▽ Poussage difficile	△ Acrobatique	○ Sentier non coté	

Carte IGN N° 51, Demi-quadrant 2932E

Ces calques sont obsolètes, peuvent contenir des cols non-reconnus et/ou omettre des cols reconnus
Certains cols peuvent être mal positionnés ou avoir des codes incorrects

Demi-quadrant N°
2932E
2 cols

Moitié **Est** du quadrant **2932**: **St-Symphorien-sur-Coise**



NO 29310	N 2931E	NE 30310
O	2932E	E
SO 29330	S 2933E	SE 30330

Cliquer sur une case jaune pour naviguer

Édition 2008 (2008/04/01) - Copyright © 2008, Club des Cent Cols

- Ce demi-quadrant est situé sur la carte TOP 100 IGN au 1:100 000^{ème} N° [51](#)
- Largeur du bord *supérieur* du demi-quadrant: **139,5** mm; bord *inférieur*: **140,0** mm. *Hauteur*: **200,0** mm. Aligner sur la moitié **droite** du quadrant **2932**.

Légende (Consulter les [notes explicatives](#) pour plus de détails sur l'usage des calques IGN)

	Routier		Poussage aisé		Portage		Chemin non coté		Non coté
	Cyclable		Poussage difficile		Acrobatique		Sentier non coté		

Carte IGN N° 51, Demi-quadrant 2933E

Ces calques sont obsolètes, peuvent contenir des cols non-reconnus et/ou omettre des cols reconnus
Certains cols peuvent être mal positionnés ou avoir des codes incorrects

Demi-quadrant N°
2933E
14 cols

Moitié **Est** du quadrant **2933: St-Étienne**


2933E

NO	N	NE
	2932E	
O 2933O	2933E	E 3033O
SO 2934O	S 2934E	SE 3034O

Cliquer sur une case jaune pour naviguer

Index

01 42-1335



Édition 2008 (2008/04/01) - Copyright © 2008, Club des Cent Cols

- Ce demi-quadrant est situé sur la carte TOP 100 IGN au 1:100 000^{ème} N° **51**
- Largeur du bord *supérieur* du demi-quadrant: **140,0** mm; bord *inférieur*: **140,4** mm. *Hauteur*: **200,0** mm. Aligner sur la moitié **droite** du quadrant **2933**.

Légende (Consulter les **notes explicatives** pour plus de détails sur l'usage des calques IGN)

■	Routier	▼	Poussage aisé	▲	Portage	●	Chemin non coté	■	Non coté
□	Cyclable	▽	Poussage difficile	△	Acrobatique	○	Sentier non coté		

Carte IGN N° 51, Demi-quadrant 29330


Voir Carte IGN N° 50, Demi-quadrant 29330

Carte IGN N° 51, Demi-quadrant 2934E

Ces calques sont obsolètes, peuvent contenir des cols non-reconnus et/ou omettre des cols reconnus
Certains cols peuvent être mal positionnés ou avoir des codes incorrects

Demi-quadrant N°
2934E
5 cols

Moitié **Est** du quadrant **2934**: **Annonay**



NO 29330	N 2933E	NE 30330
O 29340	2934E	E 30340
SO 29350	S 2935E	SE 30350

Cliquer sur une case jaune pour naviguer

Édition 2008 (2008/04/01) - Copyright © 2008, Club des Cent Cols

- Ce demi-quadrant est situé sur la carte TOP 100 IGN au 1:100 000^{ème} N° **51**
- Largeur du bord *supérieur* du demi-quadrant: **140,4** mm; bord *inférieur*: **140,9** mm. *Hauteur*: **200,0** mm. Aligner sur la moitié **droite** du quadrant **2934**.

Légende (Consulter les [notes explicatives](#) pour plus de détails sur l'usage des calques IGN)


■ Routier	▼ Poussage aisé	▲ Portage	● Chemin non coté	■ Non coté
□ Cyclable	▽ Poussage difficile	△ Acrobatique	○ Sentier non coté	

Carte IGN N° 51, Demi-quadrant 29340

Ces calques sont obsolètes, peuvent contenir des cols non-reconnus et/ou omettre des cols reconnus
Certains cols peuvent être mal positionnés ou avoir des codes incorrects

Demi-quadrant N°
29340
6 cols

Moitié **Ouest** du quadrant **2934**: **Annonay**



Édition 2008 (2008/04/01) - Copyright © 2008, Club des Cent Cols

- Ce demi-quadrant est situé sur la carte TOP 100 IGN au 1:100 000^{ème} N° **51**
- Largeur du bord *supérieur* du demi-quadrant: **140,4** mm; bord *inférieur*: **140,9** mm. *Hauteur*: **200,0** mm. Aligner sur la moitié **gauche** du quadrant **2934**.

Légende (Consulter les **notes explicatives** pour plus de détails sur l'usage des calques IGN)

■	Routier	▼	Poussage aisé	▲	Portage	●	Chemin non coté	■	Non coté
□	Cyclable	▽	Poussage difficile	△	Acrobatique	○	Sentier non coté		

Carte IGN N° 51, Demi-quadrant 30310

Ces calques sont obsolètes, peuvent contenir des cols non-reconnus et/ou omettre des cols reconnus
Certains cols peuvent être mal positionnés ou avoir des codes incorrects


Demi-quadrant N°
30310
2 cols

Moitié **Ouest** du quadrant **3031**: **Lyon**

30310

NO 2930E	N	NE
O 2931E	30310	E
SO 2932E	S	SE 3032E

Cliquer sur une case jaune pour naviguer



Édition 2008 (2008/04/01) - Copyright © 2008, Club des Cent Cols

- Ce demi-quadrant est situé sur la carte TOP 100 IGN au 1:100 000^{ème} N° [51](#)
- Largeur du bord *supérieur* du demi-quadrant: **139,0** mm; bord *inférieur*: **139,5** mm. *Hauteur*: **200,0** mm. Aligner sur la moitié **gauche** du quadrant **3031**.

Légende (Consulter les [notes explicatives](#) pour plus de détails sur l'usage des calques IGN)

	Routier		Poussage aisé		Portage		Chemin non coté		Non coté
	Cyclable		Poussage difficile		Acrobatique		Sentier non coté		

Carte IGN N° 51, Demi-quadrant 3032E

Ces calques sont obsolètes, peuvent contenir des cols non-reconnus et/ou omettre des cols reconnus
Certains cols peuvent être mal positionnés ou avoir des codes incorrects

Demi-quadrant N°
3032E
1 col

Moitié **Est** du quadrant **3032**: **Givors**

3032E

NO 30310	N	NE
O	3032E	E
SO 30330	S	SE

Cliquer sur une case
jaune pour naviguer

■38-0336

Édition 2008 (2008/04/01) - Copyright © 2008, Club des Cent Cols

- Ce demi-quadrant est situé sur la carte TOP 100 IGN au 1:100 000^{ème} N° **51**
- Largeur du bord *supérieur* du demi-quadrant: **139,5** mm; bord *inférieur*: **140,0** mm. *Hauteur*: **200,0** mm. Aligner sur la moitié **droite** du quadrant **3032**.

Légende (Consulter les **notes explicatives** pour plus de détails sur l'usage des calques IGN)


■	Routier	▼	Poussage aisé	▲	Portage	●	Chemin non coté	■	Non coté
□	Cyclable	▽	Poussage difficile	△	Acrobatique	○	Sentier non coté		

Carte IGN N° 51, Demi-quadrant 30330

Ces calques sont obsolètes, peuvent contenir des cols non-reconnus et/ou omettre des cols reconnus
Certains cols peuvent être mal positionnés ou avoir des codes incorrects

**Demi-quadrant N°
30330**
5 cols

Moitié **Ouest** du quadrant **3033: Vienne**



NO 2932E	N	NE 3032E
O 2933E	30330	E
SO 2934E	S 3034O	SE 3034E

Cliquer sur une case jaune pour naviguer

Édition 2008 (2008/04/01) - Copyright © 2008, Club des Cent Cols

- Ce demi-quadrant est situé sur la carte TOP 100 IGN au 1:100 000^{ème} N° [51](#)
- Largeur du bord *supérieur* du demi-quadrant: **140,0** mm; bord *inférieur*: **140,4** mm. *Hauteur*: **200,0** mm. Aligner sur la moitié **gauche** du quadrant **3033**.

Légende (Consulter les [notes explicatives](#) pour plus de détails sur l'usage des calques IGN)

■	Routier	▼	Poussage aisé	▲	Portage	●	Chemin non coté	■	Non coté
□	Cyclable	▽	Poussage difficile	△	Acrobatique	○	Sentier non coté		

Carte IGN N° 51, Demi-quadrant 3034E

Ces calques sont obsolètes, peuvent contenir des cols non-reconnus et/ou omettre des cols reconnus
Certains cols peuvent être mal positionnés ou avoir des codes incorrects


Demi-quadrant N°
3034E
3 cols

Moitié **Est** du quadrant **3034**: **Serrières**

3034E

NO 30330	N	NE
O 30340	3034E	E 31340
SO 30350	S	SE 31350

Cliquer sur une case jaune pour naviguer



Édition 2008 (2008/04/01) - Copyright © 2008, Club des Cent Cols

- Ce demi-quadrant est situé sur la carte TOP 100 IGN au 1:100 000^{ème} N° **51**
- Largeur du bord *supérieur* du demi-quadrant: **140,4** mm; bord *inférieur*: **140,9** mm. *Hauteur*: **200,0** mm. Aligner sur la moitié **droite** du quadrant **3034**.

Légende (Consulter les [notes explicatives](#) pour plus de détails sur l'usage des calques IGN)

	Routier		Poussage aisé		Portage		Chemin non coté		Non coté
	Cyclable		Poussage difficile		Acrobatique		Sentier non coté		

Carte IGN N° 51, Demi-quadrant 30340

Ces calques sont obsolètes, peuvent contenir des cols non-reconnus et/ou omettre des cols reconnus
Certains cols peuvent être mal positionnés ou avoir des codes incorrects

Demi-quadrant N°
30340
1 col

Moitié **Ouest** du quadrant **3034**: **Serrières**

30340

NO 2933E	N 3033O	NE
O 2934E	3034O	E 3034E
SO 2935E	S 3035O	SE

Cliquer sur une case jaune pour naviguer

■07-0611

Édition 2008 (2008/04/01) - Copyright © 2008, Club des Cent Cols

- Ce demi-quadrant est situé sur la carte TOP 100 IGN au 1:100 000^{ème} N° [51](#)
- Largeur du bord *supérieur* du demi-quadrant: **140,4** mm; bord *inférieur*: **140,9** mm. *Hauteur*: **200,0** mm. Aligner sur la moitié **gauche** du quadrant **3034**.

Légende (Consulter les [notes explicatives](#) pour plus de détails sur l'usage des calques IGN)

■	Routier	▼	Poussage aisé	▲	Portage	●	Chemin non coté	■	Non coté
□	Cyclable	▽	Poussage difficile	△	Acrobatique	○	Sentier non coté		

Carte IGN N° 51, Demi-quadrant 3133E

Ces calques sont obsolètes, peuvent contenir des cols non-reconnus et/ou omettre des cols reconnus
Certains cols peuvent être mal positionnés ou avoir des codes incorrects

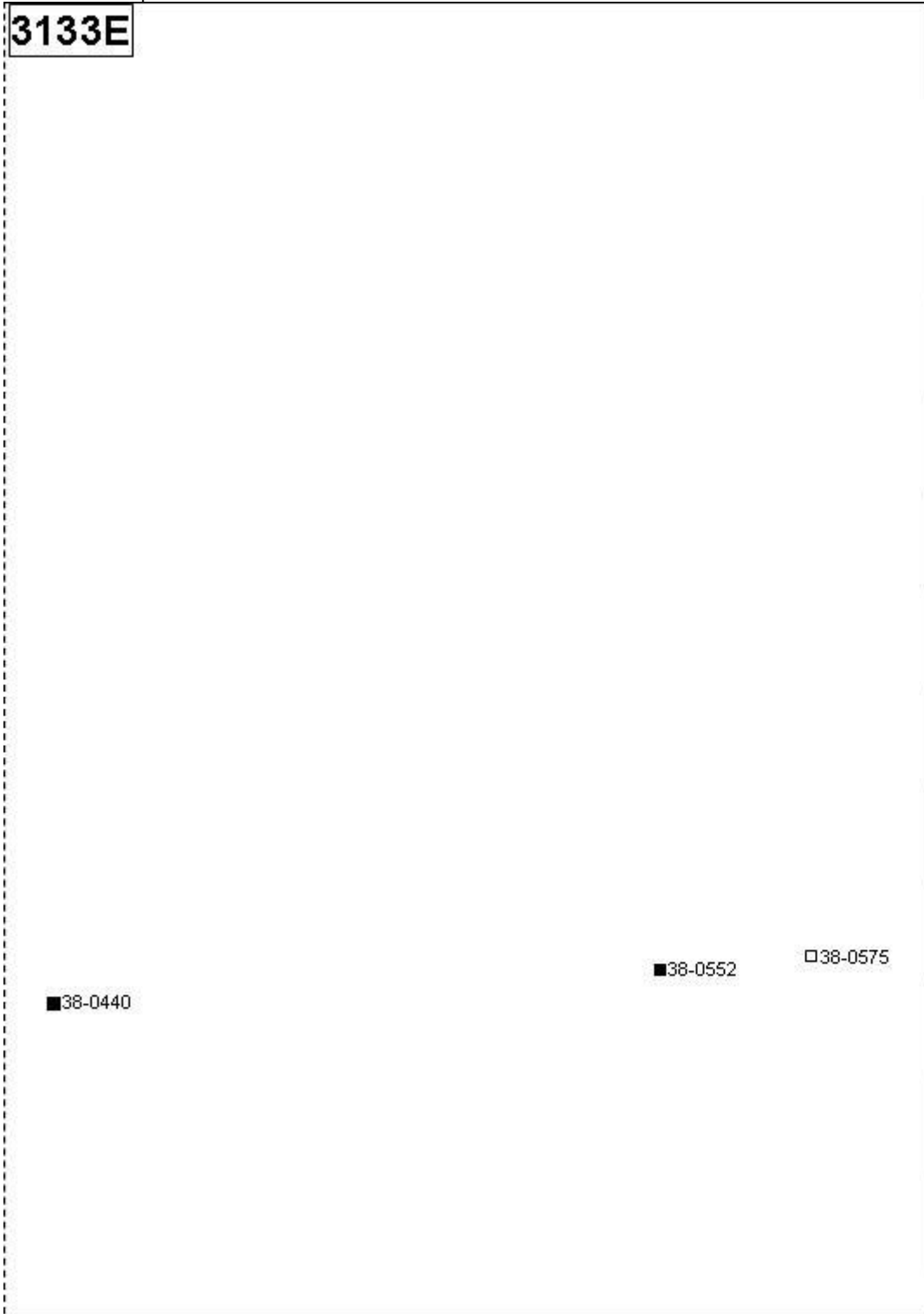
Demi-quadrant N°
3133E
3 cols

Moitié **Est** du quadrant **3133**: **La Côte-St-André**

3133E

NO	N	NE
O	3133E	E 3233O
SO 3134O	S 3134E	SE 3234O

Cliquer sur une case jaune pour naviguer



Édition 2008 (2008/04/01) - Copyright © 2008, Club des Cent Cols

- Ce demi-quadrant est situé sur la carte TOP 100 IGN au 1:100 000^{ème} N° **51**
- Largeur du bord *supérieur* du demi-quadrant: **140,0** mm; bord *inférieur*: **140,4** mm. *Hauteur*: **200,0** mm. Aligner sur la moitié **droite** du quadrant **3133**.

Légende (Consulter les [notes explicatives](#) pour plus de détails sur l'usage des calques IGN)

■ Routier	▼ Poussage aisé	▲ Portage	● Chemin non coté	■ Non coté
□ Cyclable	▽ Poussage difficile	△ Acrobatique	○ Sentier non coté	

Carte IGN N° 51, Demi-quadrant 3134E

Ces calques sont obsolètes, peuvent contenir des cols non-reconnus et/ou omettre des cols reconnus
Certains cols peuvent être mal positionnés ou avoir des codes incorrects


Demi-quadrant N°
3134E
3 cols

Moitié **Est** du quadrant **3134: Beaufort**

3134E

NO	N	NE
31340	3133E	3233O
O		E
31340	3134E	3234O
SO	S	SE
3135O	3135E	3235O

Cliquer sur une case jaune pour naviguer



Édition 2008 (2008/04/01) - Copyright © 2008, Club des Cent Cols

- Ce demi-quadrant est situé sur la carte TOP 100 IGN au 1:100 000^{ème} N° **51**
- Largeur du bord *supérieur* du demi-quadrant: **140,4** mm; bord *inférieur*: **140,9** mm. *Hauteur*: **200,0** mm. Aligner sur la moitié **droite** du quadrant **3134**.

Légende (Consulter les **notes explicatives** pour plus de détails sur l'usage des calques IGN)

■	Routier	▼	Poussage aisé	▲	Portage	●	Chemin non coté	■	Non coté
□	Cyclable	▽	Poussage difficile	△	Acrobatique	○	Sentier non coté		

Carte IGN N° 51, Demi-quadrant 31340

Ces calques sont obsolètes, peuvent contenir des cols non-reconnus et/ou omettre des cols reconnus
Certains cols peuvent être mal positionnés ou avoir des codes incorrects


Demi-quadrant N°
31340
1 col

Moitié **Ouest** du quadrant **3134**: **Beaurepaire**

31340

NO	N	NE 3133E
O 3034E	31340	E 3134E
SO	S 31350	SE 3135E

Cliquer sur une case jaune pour naviguer



Édition 2008 (2008/04/01) - Copyright © 2008, Club des Cent Cols

- Ce demi-quadrant est situé sur la carte TOP 100 IGN au 1:100 000^{ème} N° [51](#)
- Largeur du bord *supérieur* du demi-quadrant: **140,4** mm; bord *inférieur*: **140,9** mm. *Hauteur*: **200,0** mm. Aligner sur la moitié **gauche** du quadrant **3134**.

Légende (Consulter les [notes explicatives](#) pour plus de détails sur l'usage des calques IGN)

■	Routier	▼	Poussage aisé	▲	Portage	●	Chemin non coté	■	Non coté
□	Cyclable	▽	Poussage difficile	△	Acrobatique	○	Sentier non coté		

Carte IGN N° 51, Demi-quadrant 3231E

Ces calques sont obsolètes, peuvent contenir des cols non-reconnus et/ou omettre des cols reconnus
Certains cols peuvent être mal positionnés ou avoir des codes incorrects


Demi-quadrant N°
3231E
4 cols

Moitié **Est** du quadrant **3231**: **Belley**

3231E

NO 32300	N 3230E	NE 33300
O 32310	3231E	E 33310
SO	S 3232E	SE 33320

Cliquer sur une case jaune pour naviguer



Édition 2008 (2008/04/01) - Copyright © 2008, Club des Cent Cols

- Ce demi-quadrant est situé sur la carte TOP 100 IGN au 1:100 000^{ème} N° [51](#)
- Largeur du bord *supérieur* du demi-quadrant: **139,0** mm; bord *inférieur*: **139,5** mm. *Hauteur*: **200,0** mm. Aligner sur la moitié **droite** du quadrant **3231**.

Légende (Consulter les [notes explicatives](#) pour plus de détails sur l'usage des calques IGN)


	Routier		Poussage aisé		Portage		Chemin non coté		Non coté
	Cyclable		Poussage difficile		Acrobatique		Sentier non coté		

Carte IGN N° 51, Demi-quadrant 32310

Ces calques sont obsolètes, peuvent contenir des cols non-reconnus et/ou omettre des cols reconnus
Certains cols peuvent être mal positionnés ou avoir des codes incorrects

Demi-quadrant N°
32310
8 cols

Moitié **Ouest** du quadrant **3231**: **Belley**



Cliquer sur une case
jaune pour naviguer

NO	N 32300	NE 3230E
O	32310	E 3231E
SO	S	SE 3232E

Édition 2008 (2008/04/01) - Copyright © 2008, Club des Cent Cols

- Ce demi-quadrant est situé sur la carte TOP 100 IGN au 1:100 000^{ème} N° [51](#)
- Largeur du bord *supérieur* du demi-quadrant: **139,0** mm; bord *inférieur*: **139,5** mm. *Hauteur*: **200,0** mm. Aligner sur la moitié **gauche** du quadrant **3231**.

Légende (Consulter les [notes explicatives](#) pour plus de détails sur l'usage des calques IGN)

	Routier		Poussage aisé		Portage		Chemin non coté		Non coté
	Cyclable		Poussage difficile		Acrobatique		Sentier non coté		

Carte IGN N° 51, Demi-quadrant 3232E

Ces calques sont obsolètes, peuvent contenir des cols non-reconnus et/ou omettre des cols reconnus
Certains cols peuvent être mal positionnés ou avoir des codes incorrects


Demi-quadrant N°
3232E
11 cols

Moitié **Est** du quadrant **3232**: **La Tour-du-Pin**

3232E

NO 32310	N 3231E	NE 33310
O	3232E	E 33320
SO 32330	S 3233E	SE 33330

Cliquer sur une case jaune pour naviguer



Édition 2008 (2008/04/01) - Copyright © 2008, Club des Cent Cols

- Ce demi-quadrant est situé sur la carte TOP 100 IGN au 1:100 000^{ème} N° [51](#)
- Largeur du bord *supérieur* du demi-quadrant: **139,5 mm**; bord *inférieur*: **140,0 mm**. Hauteur: **200,0 mm**. Aligner sur la moitié **droite** du quadrant **3232**.

Légende (Consulter les [notes explicatives](#) pour plus de détails sur l'usage des calques IGN)

■ Routier	▼ Poussage aisé	▲ Portage	● Chemin non coté	■ Non coté
□ Cyclable	▽ Poussage difficile	△ Acrobatique	○ Sentier non coté	

Carte IGN N° 51, Demi-quadrant 3233E

Ces calques sont obsolètes, peuvent contenir des cols non-reconnus et/ou omettre des cols reconnus
Certains cols peuvent être mal positionnés ou avoir des codes incorrects

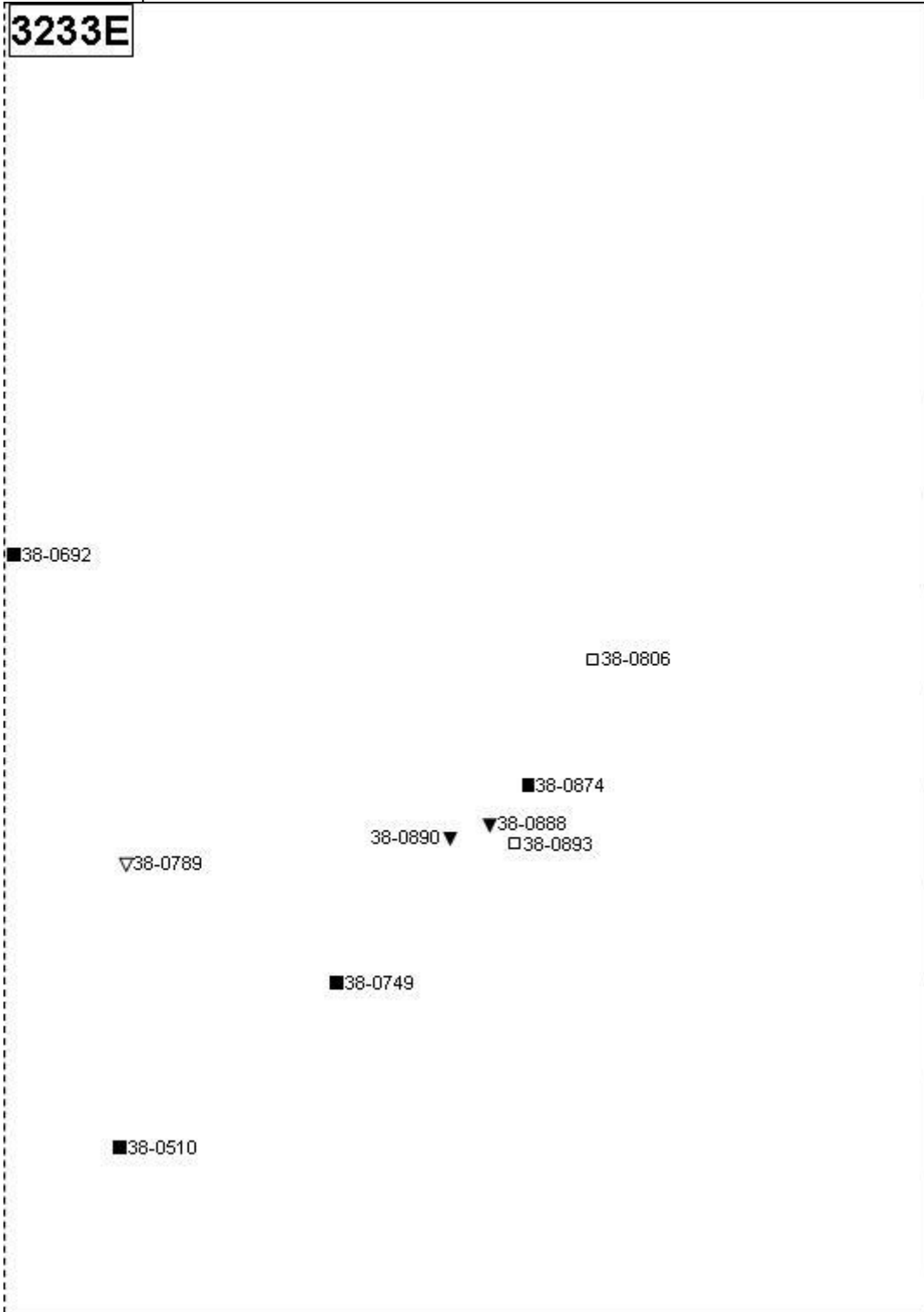
Demi-quadrant N°
3233E
9 cols

Moitié **Est** du quadrant **3233**: **Voiron**

3233E

NO	N	NE
32330	3233E	33320
O		E
32330	3233E	33330
SO	S	SE
32340	3234E	33340

Cliquer sur une case jaune pour naviguer



Édition 2008 (2008/04/01) - Copyright © 2008, Club des Cent Cols

- Ce demi-quadrant est situé sur la carte TOP 100 IGN au 1:100 000^{ème} N° [51](#)
- Largeur du bord *supérieur* du demi-quadrant: **140,0** mm; bord *inférieur*: **140,4** mm. Hauteur: **200,0** mm. Aligner sur la moitié **droite** du quadrant **3233**.

Légende (Consulter les [notes explicatives](#) pour plus de détails sur l'usage des calques IGN)


	Routier		Poussage aisé		Portage		Chemin non coté		Non coté
	Cyclable		Poussage difficile		Acrobatique		Sentier non coté		

Carte IGN N° 51, Demi-quadrant 32330

Ces calques sont obsolètes, peuvent contenir des cols non-reconnus et/ou omettre des cols reconnus
Certains cols peuvent être mal positionnés ou avoir des codes incorrects

Demi-quadrant N°
32330
11 cols

Moitié **Ouest** du quadrant **3233**: **Voiron**



Édition 2008 (2008/04/01) - Copyright © 2008, Club des Cent Cols

- Ce demi-quadrant est situé sur la carte TOP 100 IGN au 1:100 000^{ème} N° **51**
- Largeur du bord *supérieur* du demi-quadrant: **140,0** mm; bord *inférieur*: **140,4** mm. *Hauteur*: **200,0** mm. Aligner sur la moitié **gauche** du quadrant **3233**.

Légende (Consulter les **notes explicatives** pour plus de détails sur l'usage des calques IGN)


■	Routier	▼	Poussage aisé	▲	Portage	●	Chemin non coté	■	Non coté
□	Cyclable	▽	Poussage difficile	△	Acrobatique	○	Sentier non coté		

Carte IGN N° 51, Demi-quadrant 3234E

Ces calques sont obsolètes, peuvent contenir des cols non-reconnus et/ou omettre des cols reconnus
Certains cols peuvent être mal positionnés ou avoir des codes incorrects

Demi-quadrant N°
3234E
30 cols

Moitié Est du quadrant 3234: **Grenoble**



Cliquer sur une case jaune pour naviguer

NO 32330	N 3233E	NE 33330
O 32340	3234E	E 33340
SO 32350	S 3235E	SE 33350

Index

01	38-0782
02	38-1601

Édition 2008 (2008/04/01) - Copyright © 2008, Club des Cent Cols

- Ce demi-quadrant est situé sur les cartes TOP 100 IGN au 1:100 000^{ème} N° **51, 52**
- Largeur du bord *supérieur* du demi-quadrant: **140,4 mm**; bord *inférieur*: **140,9 mm**. Hauteur: **200,0 mm**. Aligner sur la moitié **droite** du quadrant **3234**.

Légende (Consulter les **notes explicatives** pour plus de détails sur l'usage des calques IGN)


■	Routier	▼	Poussage aisé	▲	Portage	●	Chemin non coté	■	Non coté
□	Cyclable	▽	Poussage difficile	△	Acrobatique	○	Sentier non coté		

Carte IGN N° 51, Demi-quadrant 32340

Ces calques sont obsolètes, peuvent contenir des cols non-reconnus et/ou omettre des cols reconnus
Certains cols peuvent être mal positionnés ou avoir des codes incorrects

Demi-quadrant N°
32340
12 cols

Moitié **Ouest** du quadrant **3234**: **Grenoble**



Édition 2008 (2008/04/01) - Copyright © 2008, Club des Cent Cols

- Ce demi-quadrant est situé sur les cartes TOP 100 IGN au 1:100 000^{ème} N° **51, 52**
- Largeur du bord *supérieur* du demi-quadrant: **140,4** mm; bord *inférieur*: **140,9** mm. *Hauteur*: **200,0** mm. Aligner sur la moitié **gauche** du quadrant **3234**.

Légende (Consulter les **notes explicatives** pour plus de détails sur l'usage des calques IGN)


■	Routier	▼	Poussage aisé	▲	Portage	●	Chemin non coté	■	Non coté
□	Cyclable	▽	Poussage difficile	△	Acrobatique	○	Sentier non coté		

Carte IGN N° 52, Demi-quadrant 2935E

Ces calques sont obsolètes, peuvent contenir des cols non-reconnus et/ou omettre des cols reconnus
Certains cols peuvent être mal positionnés ou avoir des codes incorrects

Demi-quadrant N°
2935E
13 cols

Moitié **Est** du quadrant **2935**: **St-Agrève**



Édition 2008 (2008/04/01) - Copyright © 2008, Club des Cent Cols

- Ce demi-quadrant est situé sur la carte TOP 100 IGN au 1:100 000^{ème} N° **52**
- Largeur du bord *supérieur* du demi-quadrant: **140,9** mm; bord *inférieur*: **141,3** mm. *Hauteur*: **200,0** mm. Aligner sur la moitié **droite** du quadrant **2935**.

Légende (Consulter les **notes explicatives** pour plus de détails sur l'usage des calques IGN)

	Routier		Poussage aisé		Portage		Chemin non coté		Non coté
	Cyclable		Poussage difficile		Acrobatique		Sentier non coté		

Carte IGN N° 52, Demi-quadrant 29350

Ces calques sont obsolètes, peuvent contenir des cols non-reconnus et/ou omettre des cols reconnus
Certains cols peuvent être mal positionnés ou avoir des codes incorrects


Demi-quadrant N°
29350
5 cols

Moitié **Ouest** du quadrant **2935**: **St-Agrève**

29350

NO	N	NE
2835E	29340	2934E
O	E	E
2835E	29350	2935E
SO	S	SE
2836E	29360	2936E

Cliquer sur une case jaune pour naviguer



Édition 2008 (2008/04/01) - Copyright © 2008, Club des Cent Cols

- Ce demi-quadrant est situé sur la carte TOP 100 IGN au 1:100 000^{ème} N° **52**
- Largeur du bord *supérieur* du demi-quadrant: **140,9** mm; bord *inférieur*: **141,3** mm. *Hauteur*: **200,0** mm. Aligner sur la moitié **gauche** du quadrant **2935**.

Légende (Consulter les [notes explicatives](#) pour plus de détails sur l'usage des calques IGN)


	Routier		Poussage aisé		Portage		Chemin non coté		Non coté
	Cyclable		Poussage difficile		Acrobatique		Sentier non coté		

Carte IGN N° 52, Demi-quadrant 2936E

Ces calques sont obsolètes, peuvent contenir des cols non-reconnus et/ou omettre des cols reconnus
Certains cols peuvent être mal positionnés ou avoir des codes incorrects

Demi-quadrant N°
2936E
14 cols

Moitié **Est** du quadrant **2936**: **Lamastre**



Édition 2008 (2008/04/01) - Copyright © 2008, Club des Cent Cols

- Ce demi-quadrant est situé sur la carte TOP 100 IGN au 1:100 000^{ème} N° **52**
- Largeur du bord *supérieur* du demi-quadrant: **141,3** mm; bord *inférieur*: **141,8** mm. *Hauteur*: **200,0** mm. Aligner sur la moitié **droite** du quadrant **2936**.

Légende (Consulter les [notes explicatives](#) pour plus de détails sur l'usage des calques IGN)


	Routier		Poussage aisé		Portage		Chemin non coté		Non coté
	Cyclable		Poussage difficile		Acrobatique		Sentier non coté		

Carte IGN N° 52, Demi-quadrant 2937E

Ces calques sont obsolètes, peuvent contenir des cols non-reconnus et/ou omettre des cols reconnus
Certains cols peuvent être mal positionnés ou avoir des codes incorrects

**Demi-quadrant N°
2937E**
25 cols

Moitié **Est** du quadrant **2937: Privas**



Édition 2008 (2008/04/01) - Copyright © 2008, Club des Cent Cols

- Ce demi-quadrant est situé sur les cartes TOP 100 IGN au 1:100 000^{ème} N° **52, 59**
- Largeur du bord *supérieur* du demi-quadrant: **141,8 mm**; bord *inférieur*: **142,3 mm**. Hauteur: **200,0 mm**. Aligner sur la moitié **droite** du quadrant **2937**.

Légende (Consulter les **notes explicatives** pour plus de détails sur l'usage des calques IGN)

■	Routier	▼	Poussage aisé	▲	Portage	●	Chemin non coté	■	Non coté
□	Cyclable	▽	Poussage difficile	△	Acrobatique	○	Sentier non coté		

Carte IGN N° 52, Demi-quadrant 30350

Ces calques sont obsolètes, peuvent contenir des cols non-reconnus et/ou omettre des cols reconnus
Certains cols peuvent être mal positionnés ou avoir des codes incorrects


Demi-quadrant N°
30350
1 col

Moitié **Ouest** du quadrant **3035**: **Tournon-sur-Rhone**

30350

NO 2934E	N 3034O	NE 3034E
O 2935E	3035O	E
SO 2936E	S 3036O	SE










Cliquer sur une case jaune pour naviguer



Édition 2008 (2008/04/01) - Copyright © 2008, Club des Cent Cols

- Ce demi-quadrant est situé sur la carte TOP 100 IGN au 1:100 000^{ème} N° **52**
- Largeur du bord *supérieur* du demi-quadrant: **140,9** mm; bord *inférieur*: **141,3** mm. *Hauteur*: **200,0** mm. Aligner sur la moitié **gauche** du quadrant **3035**.

Légende (Consulter les **notes explicatives** pour plus de détails sur l'usage des calques IGN)

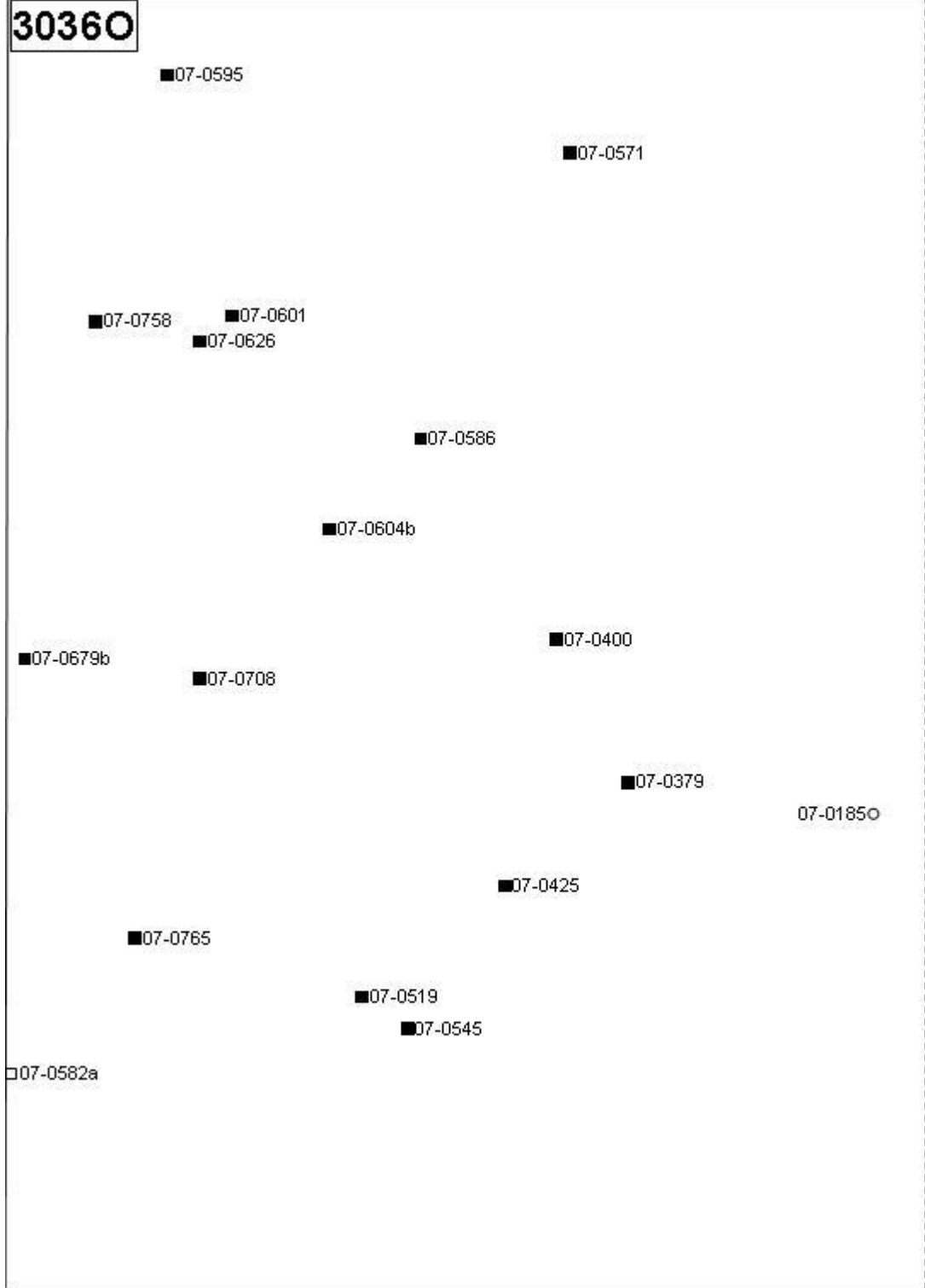
 Routier	 Poussage aisé	 Portage	 Chemin non coté	 Non coté
 Cyclable	 Poussage difficile	 Acrobatique	 Sentier non coté	

Carte IGN N° 52, Demi-quadrant 30360

Ces calques sont obsolètes, peuvent contenir des cols non-reconnus et/ou omettre des cols reconnus
Certains cols peuvent être mal positionnés ou avoir des codes incorrects

Demi-quadrant N°
30360
17 cols

Moitié **Ouest** du quadrant **3036**: **Valence (Drôme)**



NO 2935E	N 3035O	NE
O 2936E	3036O	E
SO 2937E	S 3037O	SE 3037E

Cliquer sur une case jaune pour naviguer

Édition 2008 (2008/04/01) - Copyright © 2008, Club des Cent Cols

- Ce demi-quadrant est situé sur la carte TOP 100 IGN au 1:100 000^{ème} N° **52**
- Largeur du bord *supérieur* du demi-quadrant: **141,3** mm; bord *inférieur*: **141,8** mm. Hauteur: **200,0** mm. Aligner sur la moitié **gauche** du quadrant **3036**.

Légende (Consulter les [notes explicatives](#) pour plus de détails sur l'usage des calques IGN)

■ Routier	▼ Poussage aisé	▲ Portage	● Chemin non coté	■ Non coté
□ Cyclable	▽ Poussage difficile	△ Acrobatique	○ Sentier non coté	

Carte IGN N° 52, Demi-quadrant 3037E

Ces calques sont obsolètes, peuvent contenir des cols non-reconnus et/ou omettre des cols reconnus
Certains cols peuvent être mal positionnés ou avoir des codes incorrects


Demi-quadrant N°
3037E
7 cols

Moitié **Est** du quadrant **3037**: **Crest**

3037E

NO 30360	N	NE 31360
O 30370	3037E	E 31370
SO 30380	S 3038E	SE 31380

Cliquer sur une case jaune pour naviguer



Édition 2008 (2008/04/01) - Copyright © 2008, Club des Cent Cols

- Ce demi-quadrant est situé sur la carte TOP 100 IGN au 1:100 000^{ème} N° **52**
- Largeur du bord *supérieur* du demi-quadrant: **141,8** mm; bord *inférieur*: **142,3** mm. *Hauteur*: **200,0** mm. Aligner sur la moitié **droite** du quadrant **3037**.

Légende (Consulter les [notes explicatives](#) pour plus de détails sur l'usage des calques IGN)


■ Routier	▼ Poussage aisé	▲ Portage	● Chemin non coté	■ Non coté
□ Cyclable	▽ Poussage difficile	△ Acrobatique	○ Sentier non coté	

Carte IGN N° 52, Demi-quadrant 30370

Ces calques sont obsolètes, peuvent contenir des cols non-reconnus et/ou omettre des cols reconnus
Certains cols peuvent être mal positionnés ou avoir des codes incorrects

Demi-quadrant N°
30370
8 cols

Moitié **Ouest** du quadrant **3037**: **Crest**



Édition 2008 (2008/04/01) - Copyright © 2008, Club des Cent Cols

- Ce demi-quadrant est situé sur la carte TOP 100 IGN au 1:100 000^{ème} N° **52**
- Largeur du bord *supérieur* du demi-quadrant: **141,8** mm; bord *inférieur*: **142,3** mm. *Hauteur*: **200,0** mm. Aligner sur la moitié **gauche** du quadrant **3037**.

Légende (Consulter les **notes explicatives** pour plus de détails sur l'usage des calques IGN)

■	Routier	▼	Poussage aisé	▲	Portage	●	Chemin non coté	■	Non coté
□	Cyclable	▽	Poussage difficile	△	Acrobatique	○	Sentier non coté		

Carte IGN N° 52, Demi-quadrant 3038E

Ces calques sont obsolètes, peuvent contenir des cols non-reconnus et/ou omettre des cols reconnus
Certains cols peuvent être mal positionnés ou avoir des codes incorrects

Demi-quadrant N°
3038E
13 cols

Moitié **Est** du quadrant **3038**: **Montélimar**

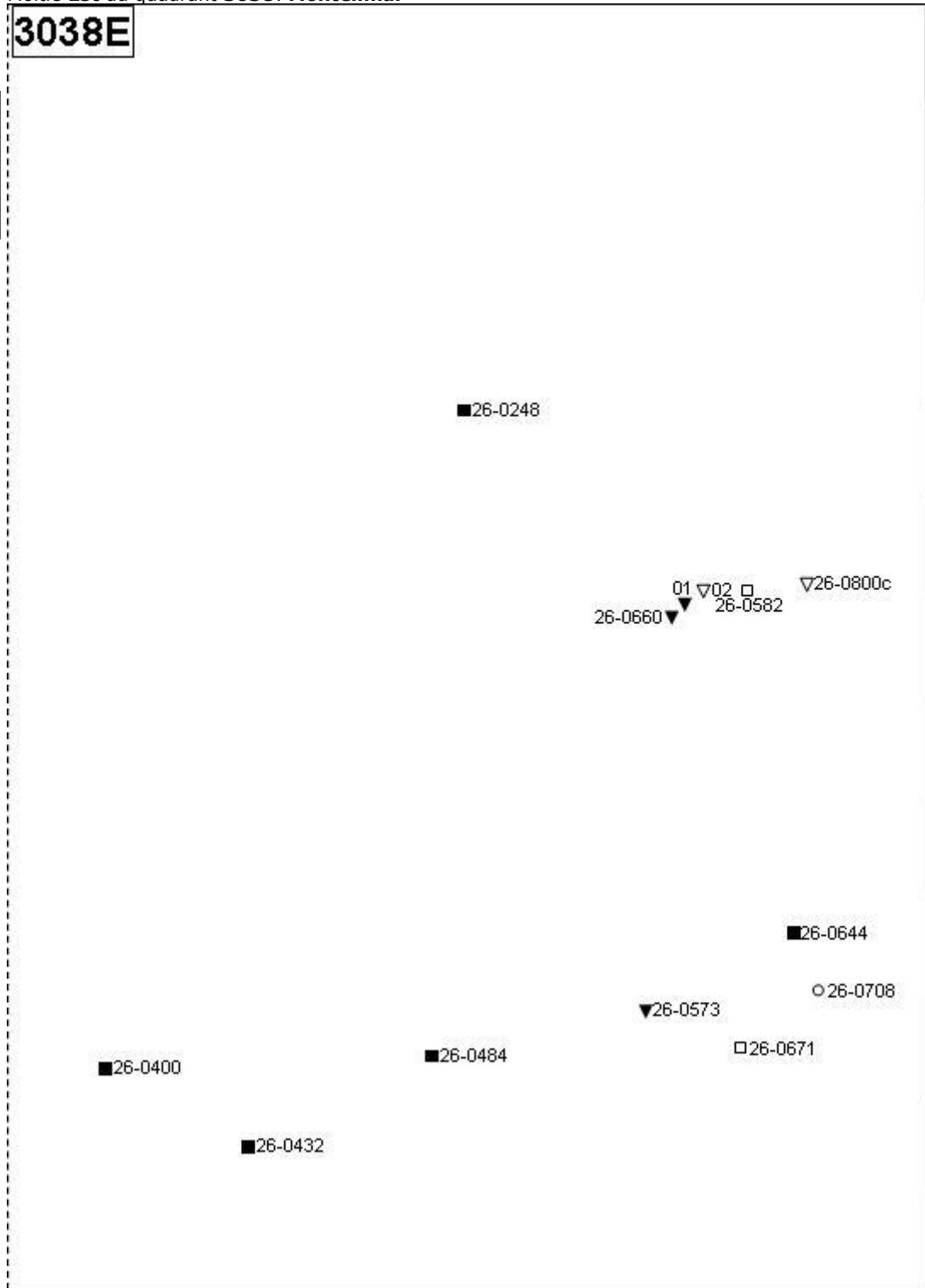
3038E

NO 3037O	N 3037E	NE 3137O
O 3038O	3038E	E 3138O
SO 3039O	S	SE 3139O

Cliquer sur une case jaune pour naviguer

Index

01	26-0601a
02	26-0650



Édition 2008 (2008/04/01) - Copyright © 2008, Club des Cent Cols

- Ce demi-quadrant est situé sur les cartes TOP 100 IGN au 1:100 000^{ème} N° **52, 59, 60**
- Largeur du bord *supérieur* du demi-quadrant: **142,3** mm; bord *inférieur*: **142,7** mm. Hauteur: **200,0** mm. Aligner sur la moitié **droite** du quadrant **3038**.

Légende (Consulter les **notes explicatives** pour plus de détails sur l'usage des calques IGN)

■	Routier	▼	Poussage aisé	▲	Portage	●	Chemin non coté	■	Non coté
□	Cyclable	▽	Poussage difficile	△	Acrobatique	○	Sentier non coté		

Carte IGN N° 52, Demi-quadrant 3135E

Ces calques sont obsolètes, peuvent contenir des cols non-reconnus et/ou omettre des cols reconnus
Certains cols peuvent être mal positionnés ou avoir des codes incorrects

Demi-quadrant N°
3135E
9 cols

Moitié **Est** du quadrant **3135: Romans-sur-Isère**

3135E

NO 31340	N 3134E	NE 32340
O 31350	3135E	E 32350
SO 31360	S 3136E	SE 32360

Cliquer sur une case jaune pour naviguer

Index

01 26-1166a



Édition 2008 (2008/04/01) - Copyright © 2008, Club des Cent Cols

- Ce demi-quadrant est situé sur la carte TOP 100 IGN au 1:100 000^{ème} N° **52**
- Largeur du bord *supérieur* du demi-quadrant: **140,9** mm; bord *inférieur*: **141,3** mm. *Hauteur*: **200,0** mm. Aligner sur la moitié **droite** du quadrant **3135**.

Légende (Consulter les [notes explicatives](#) pour plus de détails sur l'usage des calques IGN)

 Routier	 Poussage aisé	 Portage	 Chemin non coté	 Non coté
 Cyclable	 Poussage difficile	 Acrobatique	 Sentier non coté	

Carte IGN N° 52, Demi-quadrant 31350

Ces calques sont obsolètes, peuvent contenir des cols non-reconnus et/ou omettre des cols reconnus
Certains cols peuvent être mal positionnés ou avoir des codes incorrects

Demi-quadrant N°
31350
3 cols

Moitié **Ouest** du quadrant **3135**: **Romans-sur-Isère**


31350

NO 3034E	N 3134O	NE 3134E
O	3135O	E 3135E
SO	S 3136O	SE 3136E

Cliquer sur une case jaune pour naviguer

Index

01 26-0987



Édition 2008 (2008/04/01) - Copyright © 2008, Club des Cent Cols

- Ce demi-quadrant est situé sur la carte TOP 100 IGN au 1:100 000^{ème} N° **52**
- Largeur du bord *supérieur* du demi-quadrant: **140,9** mm; bord *inférieur*: **141,3** mm. *Hauteur*: **200,0** mm. Aligner sur la moitié **gauche** du quadrant **3135**.

Légende (Consulter les **notes explicatives** pour plus de détails sur l'usage des calques IGN)

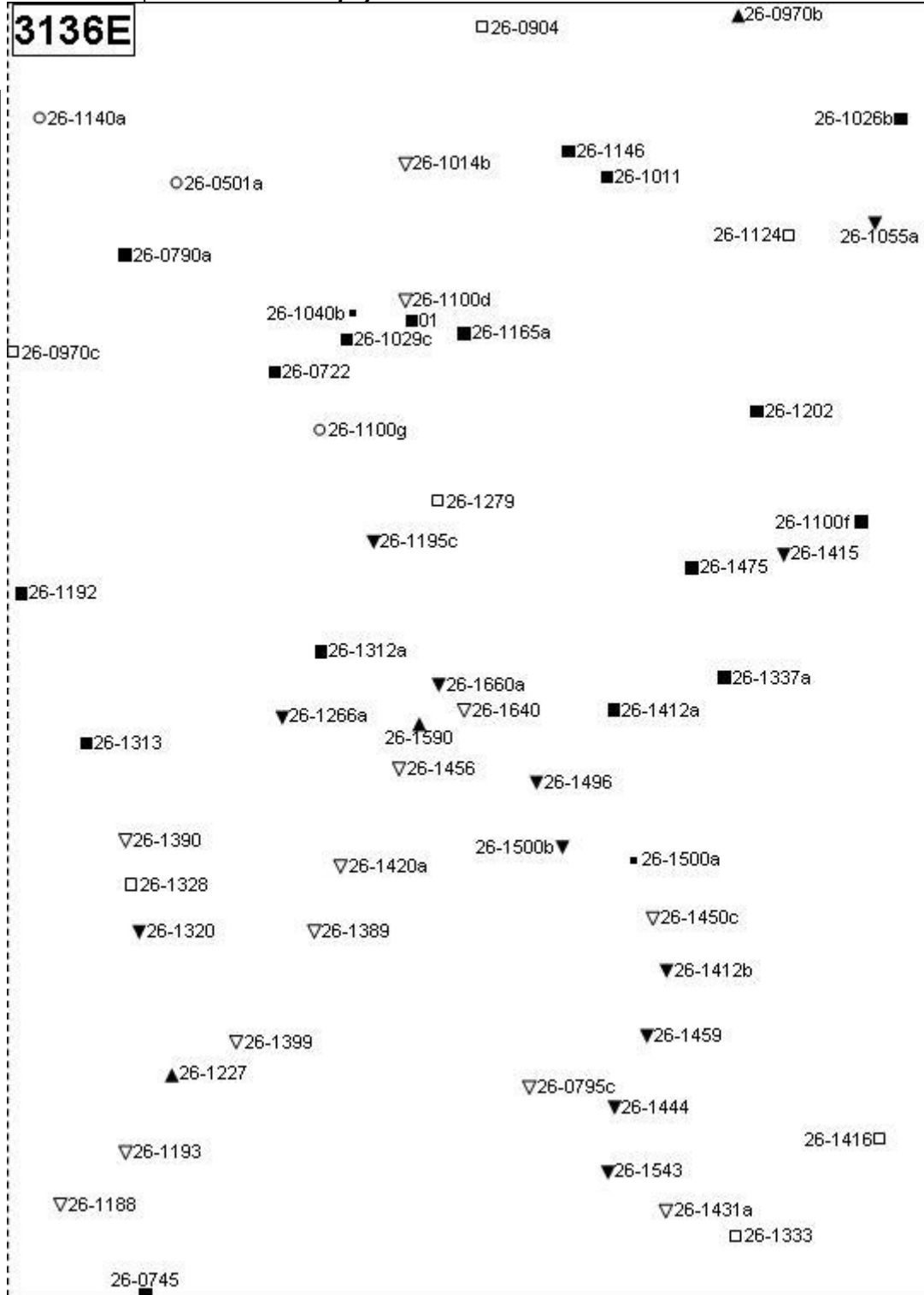
	Routier		Poussage aisé		Portage		Chemin non coté		Non coté
	Cyclable		Poussage difficile		Acrobatique		Sentier non coté		

Carte IGN N° 52, Demi-quadrant 3136E

Ces calques sont obsolètes, peuvent contenir des cols non-reconnus et/ou omettre des cols reconnus
Certains cols peuvent être mal positionnés ou avoir des codes incorrects

Demi-quadrant N°
3136E
57 cols

Moitié **Est** du quadrant **3136: Charpey**



NO 31350	N 3135E	NE 32350
O 31360	3136E	E 32360
SO 31370	S 3137E	SE 32370

Cliquer sur une case jaune pour naviguer

Index

01	26-1175
----	---------

Édition 2008 (2008/04/01) - Copyright © 2008, Club des Cent Cols

- Ce demi-quadrant est situé sur la carte TOP 100 IGN au 1:100 000^{ème} N° **52**
- Largeur du bord *supérieur* du demi-quadrant: **141,3 mm**; bord *inférieur*: **141,8 mm**. Hauteur: **200,0 mm**. Aligner sur la moitié **droite** du quadrant **3136**.

Légende (Consulter les **notes explicatives** pour plus de détails sur l'usage des calques IGN)

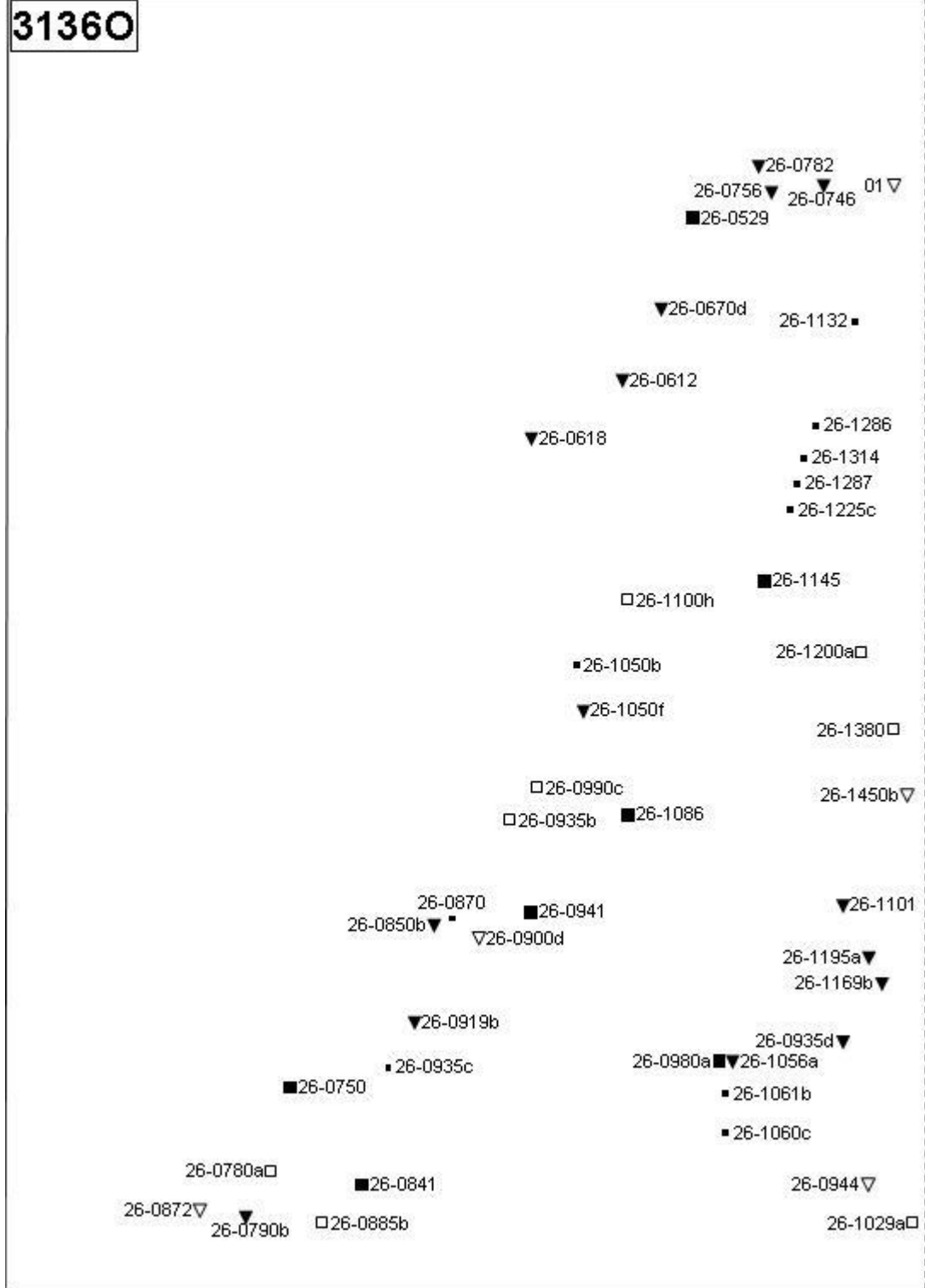
Routier	Poussage aisé	Portage	Chemin non coté	Non coté
Cyclable	Poussage difficile	Acrobatique	Sentier non coté	

Carte IGN N° 52, Demi-quadrant 31360

Ces calques sont obsolètes, peuvent contenir des cols non-reconnus et/ou omettre des cols reconnus
Certains cols peuvent être mal positionnés ou avoir des codes incorrects

Demi-quadrant N°
31360
45 cols

Moitié **Ouest** du quadrant **3136**: **Charpey**



NO	N	NE
	31350	3135E
O		E
	31360	3136E
SO	S	SE
3037E	31370	3137E

Cliquer sur une case jaune pour naviguer

Index

01	26-1165
----	---------

Édition 2008 (2008/04/01) - Copyright © 2008, Club des Cent Cols

- Ce demi-quadrant est situé sur la carte TOP 100 IGN au 1:100 000^{ème} N° **52**
- Largeur du bord *supérieur* du demi-quadrant: **141,3 mm**; bord *inférieur*: **141,8 mm**. Hauteur: **200,0 mm**. Aligner sur la moitié **gauche** du quadrant **3136**.

Légende (Consulter les **notes explicatives** pour plus de détails sur l'usage des calques IGN)


■	Routier	▼	Poussage aisé	▲	Portage	●	Chemin non coté	■	Non coté
□	Cyclable	▽	Poussage difficile	△	Acrobatique	○	Sentier non coté		

Carte IGN N° 52, Demi-quadrant 3137E

Ces calques sont obsolètes, peuvent contenir des cols non-reconnus et/ou omettre des cols reconnus
Certains cols peuvent être mal positionnés ou avoir des codes incorrects

Demi-quadrant N°
3137E
79 cols

Moitié **Est** du quadrant **3137: Die**



NO 31360	N 3136E	NE 32360
O 31370	3137E	E 32370
SO 31380	S 3138E	SE 32380

Cliquer sur une case jaune pour naviguer

Index

01	26-0929
02	26-0994a
03	26-1040a
04	26-1060a
05	26-1180c
06	26-1205b
07	26-1225a
08	26-1237a

Édition 2008 (2008/04/01) - Copyright © 2008, Club des Cent Cols

- Ce demi-quadrant est situé sur la carte TOP 100 IGN au 1:100 000^{ème} N° **52**
- Largeur du bord *supérieur* du demi-quadrant: **141,8 mm**; bord *inférieur*: **142,3 mm**. Hauteur: **200,0 mm**. Aligner sur la moitié **droite** du quadrant **3137**.

Légende (Consulter les **notes explicatives** pour plus de détails sur l'usage des calques IGN)

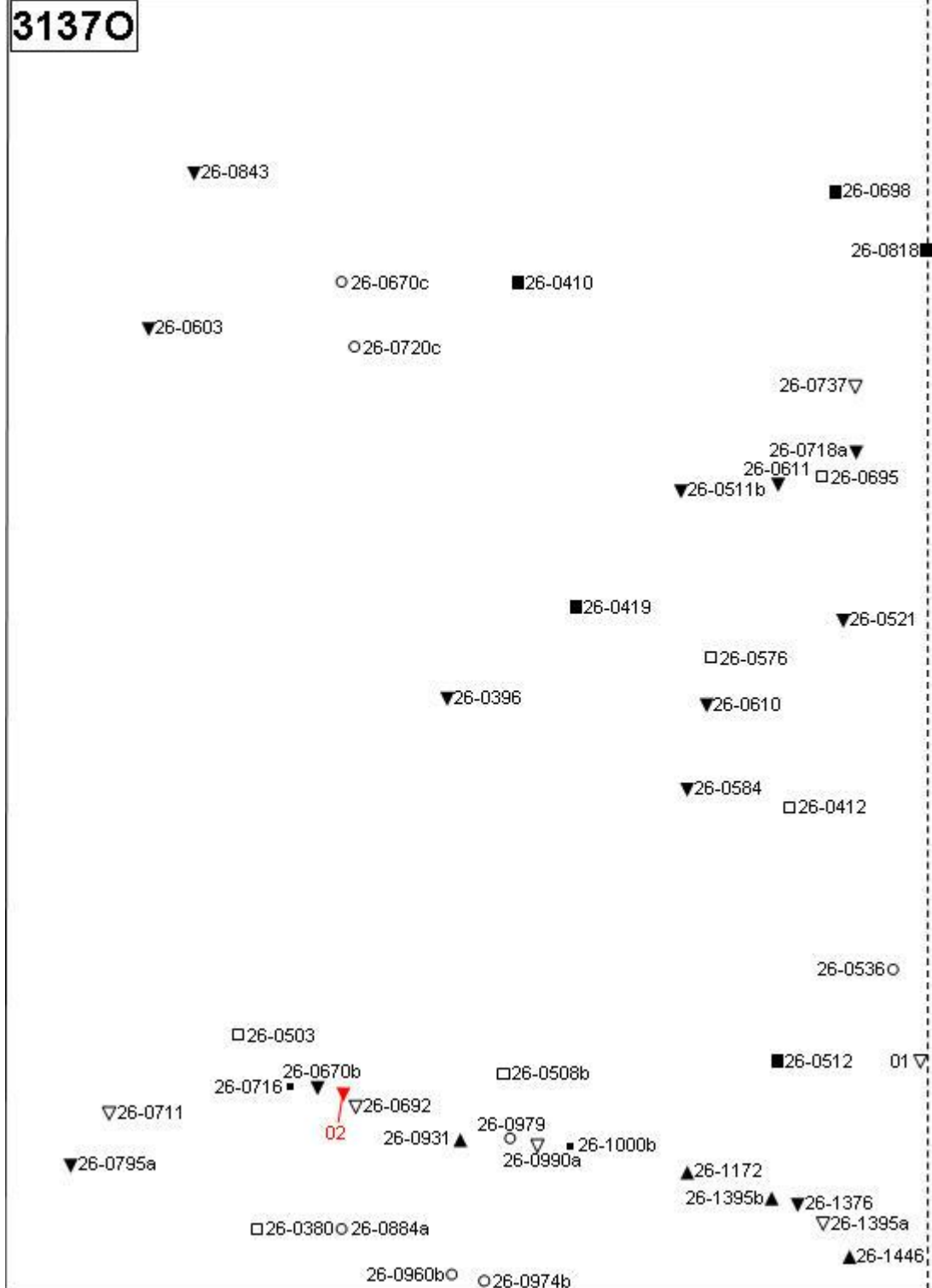
Routier	Poussage aisé	Portage	Chemin non coté	Non coté
Cyclable	Poussage difficile	Acrobatique	Sentier non coté	

Carte IGN N° 52, Demi-quadrant 31370

Ces calques sont obsolètes, peuvent contenir des cols non-reconnus et/ou omettre des cols reconnus
Certains cols peuvent être mal positionnés ou avoir des codes incorrects

Demi-quadrant N°
31370
43 cols

Moitié **Ouest** du quadrant **3137**: **Die**



Cliquer sur une case jaune pour naviguer

Index

01	26-0684
02	26-0690c

Édition 2008 (2008/04/01) - Copyright © 2008, Club des Cent Cols

- Ce demi-quadrant est situé sur la carte TOP 100 IGN au 1:100 000^{ème} N° **52**
- Largeur du bord *supérieur* du demi-quadrant: **141,8** mm; bord *inférieur*: **142,3** mm. *Hauteur*: **200,0** mm. Aligner sur la moitié **gauche** du quadrant **3137**.

Légende (Consulter les **notes explicatives** pour plus de détails sur l'usage des calques IGN)

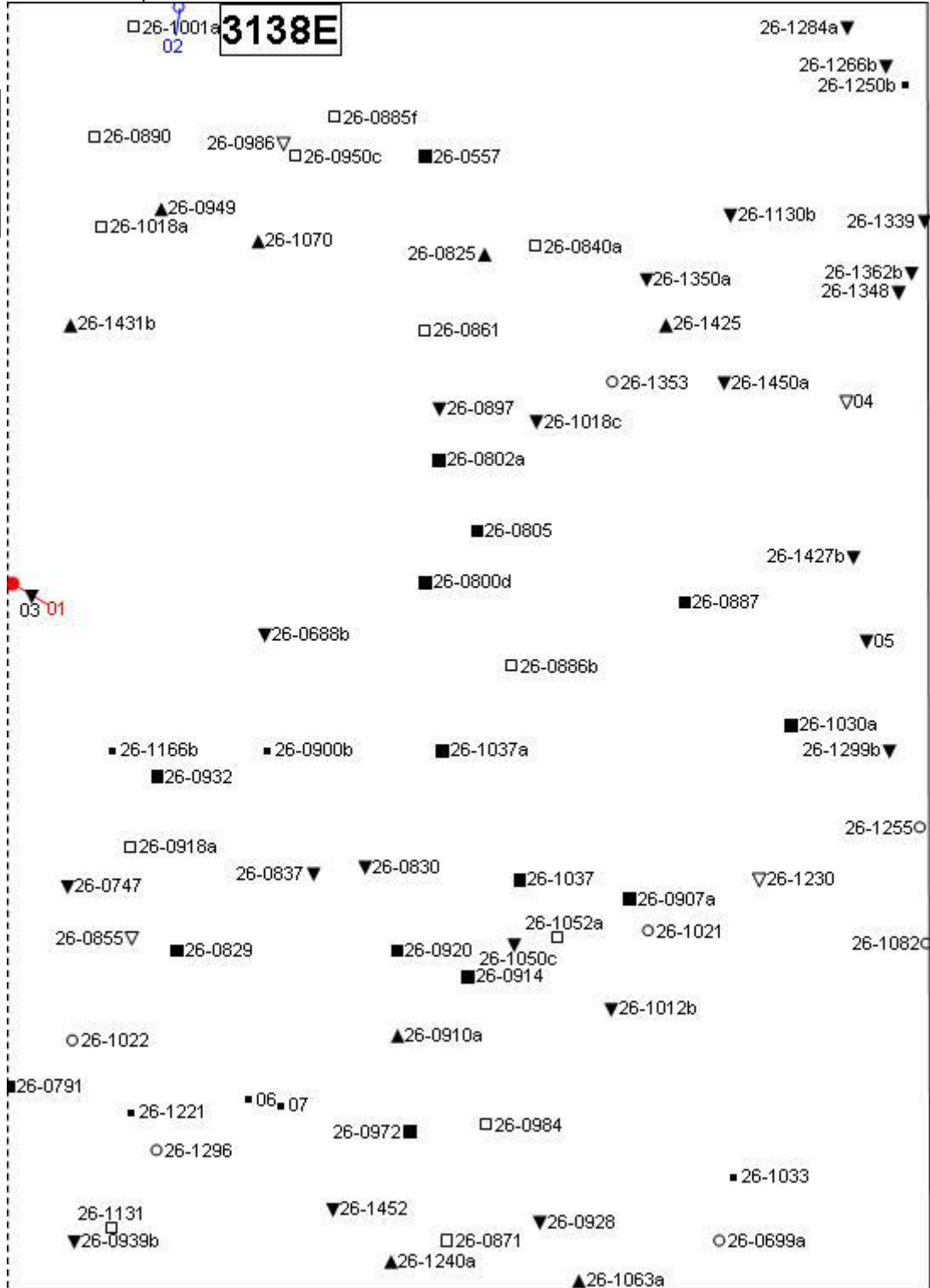
■	Routier	▼	Poussage aisé	▲	Portage	●	Chemin non coté	■	Non coté
□	Cyclable	▽	Poussage difficile	△	Acrobatique	○	Sentier non coté		

Carte IGN N° 52, Demi-quadrant 3138E

Ces calques sont obsolètes, peuvent contenir des cols non-reconnus et/ou omettre des cols reconnus
Certains cols peuvent être mal positionnés ou avoir des codes incorrects

Demi-quadrant N°
3138E
79 cols

Moitié **Est** du quadrant **3138: Dieulefit**



Édition 2008 (2008/04/01) - Copyright © 2008, Club des Cent Cols

- Ce demi-quadrant est situé sur les cartes TOP 100 IGN au 1:100 000^{ème} N° **52, 60**
- Largeur du bord *supérieur* du demi-quadrant: **142,3 mm**; bord *inférieur*: **142,7 mm**. Hauteur: **200,0 mm**. Aligner sur la moitié **droite** du quadrant **3138**.

Légende (Consulter les **notes explicatives** pour plus de détails sur l'usage des calques IGN)

	Routier		Poussage aisé		Portage		Chemin non coté		Non coté
	Cyclable		Poussage difficile		Acrobatique		Sentier non coté		

NO 3137O	N 3137E	NE 3237O
O 3138O	3138E	E 3238O
SO 3139O	S 3139E	SE 3239O

Cliquer sur une case jaune pour naviguer

Index

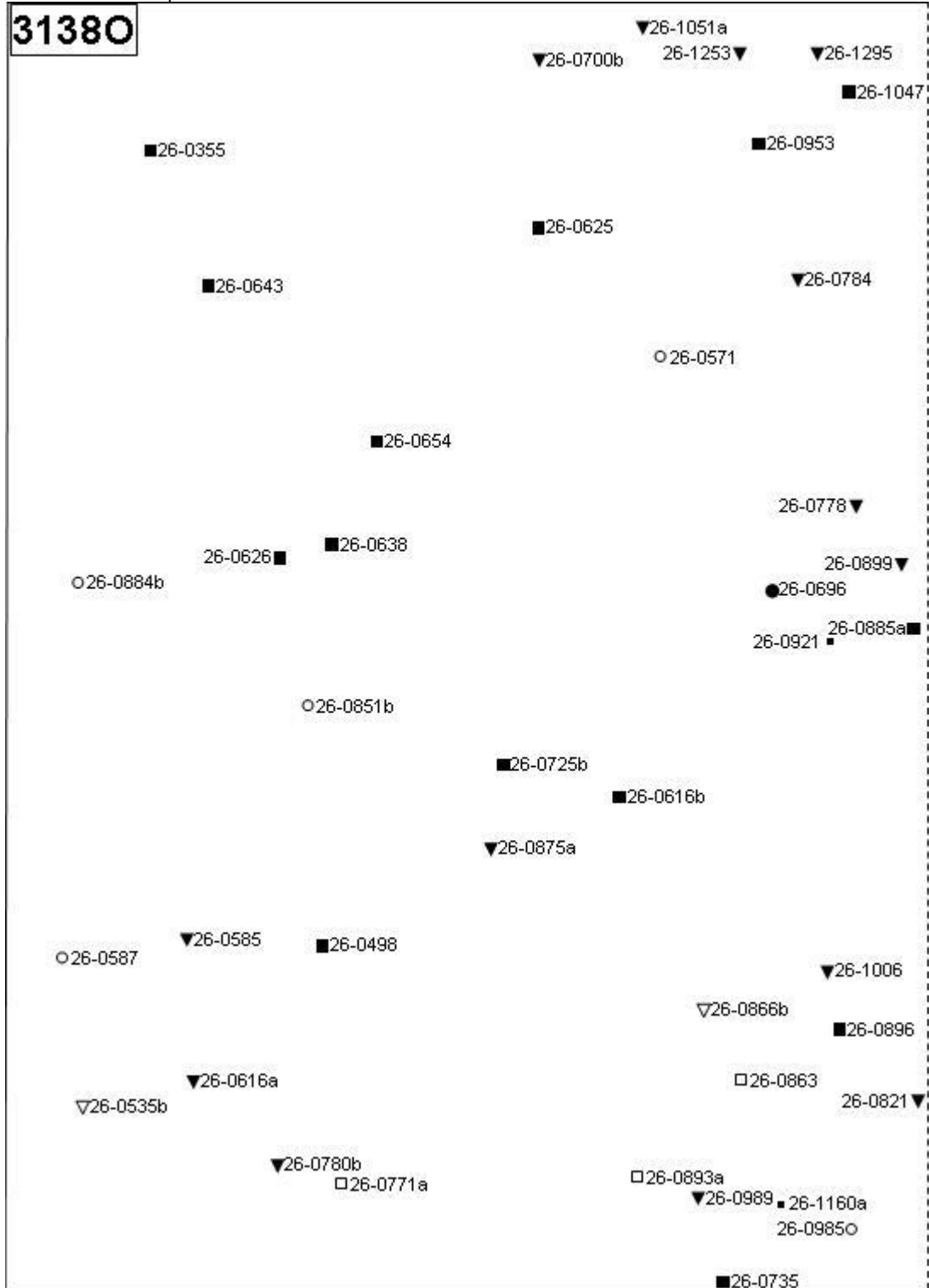
01	26-1005a
02	26-1013
03	26-1018b
04	26-1462
05	26-1466
06	26-1585
07	26-1590a

Carte IGN N° 52, Demi-quadrant 31380

Ces calques sont obsolètes, peuvent contenir des cols non-reconnus et/ou omettre des cols reconnus
Certains cols peuvent être mal positionnés ou avoir des codes incorrects

**Demi-quadrant N°
31380**
41 cols

Moitié **Ouest** du quadrant **3138**: **Dieulefit**



Édition 2008 (2008/04/01) - Copyright © 2008, Club des Cent Cols

- Ce demi-quadrant est situé sur les cartes TOP 100 IGN au 1:100 000^{ème} N° **52, 60**
- Largeur du bord *supérieur* du demi-quadrant: **142,3 mm**; bord *inférieur*: **142,7 mm**. Hauteur: **200,0 mm**. Aligner sur la moitié **gauche** du quadrant **3138**.

Légende (Consulter les **notes explicatives** pour plus de détails sur l'usage des calques IGN)

■	Routier	▼	Poussage aisé	▲	Portage	●	Chemin non coté	■	Non coté
□	Cyclable	▽	Poussage difficile	△	Acrobatique	○	Sentier non coté		

Carte IGN N° 52, Demi-quadrant 3234E

Voir Carte IGN N° 51, Demi-quadrant 3234E

Carte IGN N° 52, Demi-quadrant 32340

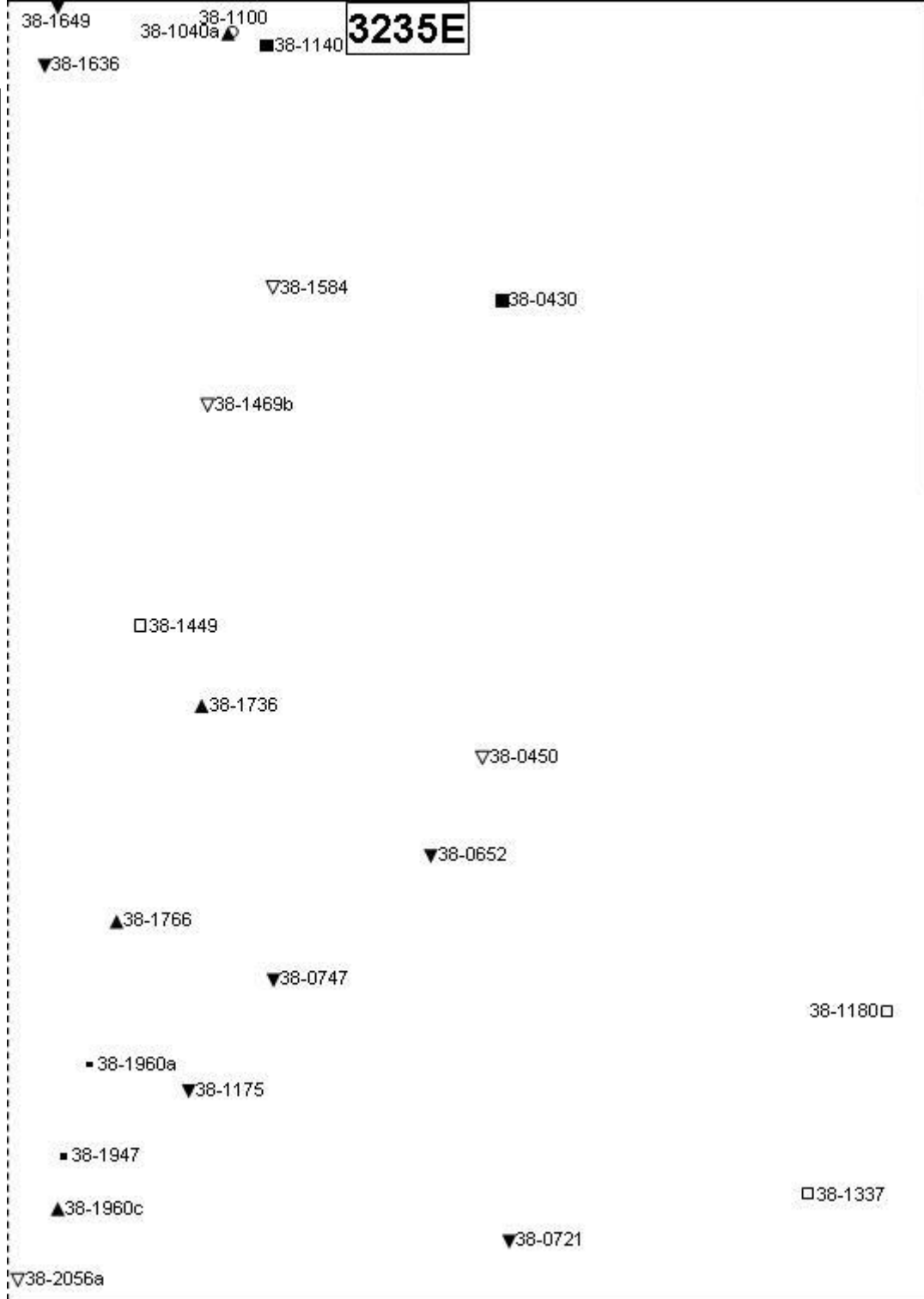
Voir Carte IGN N° 51, Demi-quadrant 32340

Carte IGN N° 52, Demi-quadrant 3235E

Ces calques sont obsolètes, peuvent contenir des cols non-reconnus et/ou omettre des cols reconnus
Certains cols peuvent être mal positionnés ou avoir des codes incorrects

Demi-quadrant N°
3235E
22 cols

Moitié **Est** du quadrant **3235**: *Vif*



Édition 2008 (2008/04/01) - Copyright © 2008, Club des Cent Cols

- Ce demi-quadrant est situé sur la carte TOP 100 IGN au 1:100 000^{ème} N° **52**
- Largeur du bord *supérieur* du demi-quadrant: **140,9** mm; bord *inférieur*: **141,3** mm. *Hauteur*: **200,0** mm. Aligner sur la moitié **droite** du quadrant **3235**.

Légende (Consulter les *notes explicatives* pour plus de détails sur l'usage des calques IGN)

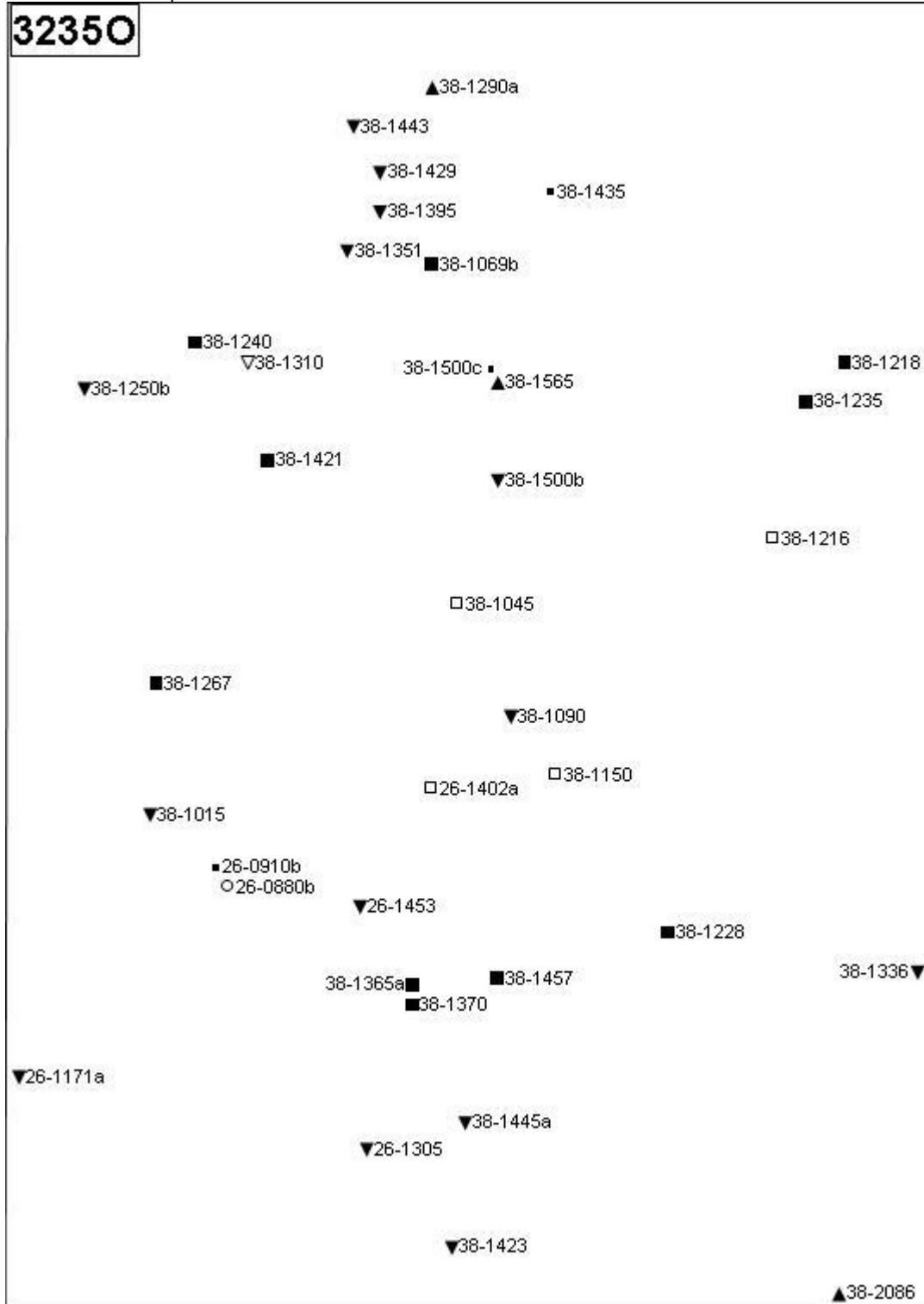
■	Routier	▼	Poussage aisé	▲	Portage	●	Chemin non coté	■	Non coté
□	Cyclable	▽	Poussage difficile	△	Acrobatique	○	Sentier non coté		

Carte IGN N° 52, Demi-quadrant 32350

Ces calques sont obsolètes, peuvent contenir des cols non-reconnus et/ou omettre des cols reconnus
Certains cols peuvent être mal positionnés ou avoir des codes incorrects

Demi-quadrant N°
32350
36 cols

Moitié **Ouest** du quadrant **3235**: *Vif*



Édition 2008 (2008/04/01) - Copyright © 2008, Club des Cent Cols

- Ce demi-quadrant est situé sur la carte TOP 100 IGN au 1:100 000^{ème} N° **52**
- Largeur du bord *supérieur* du demi-quadrant: **140,9** mm; bord *inférieur*: **141,3** mm. *Hauteur*: **200,0** mm. Aligner sur la moitié **gauche** du quadrant **3235**.

Légende (Consulter les *notes explicatives* pour plus de détails sur l'usage des calques IGN)

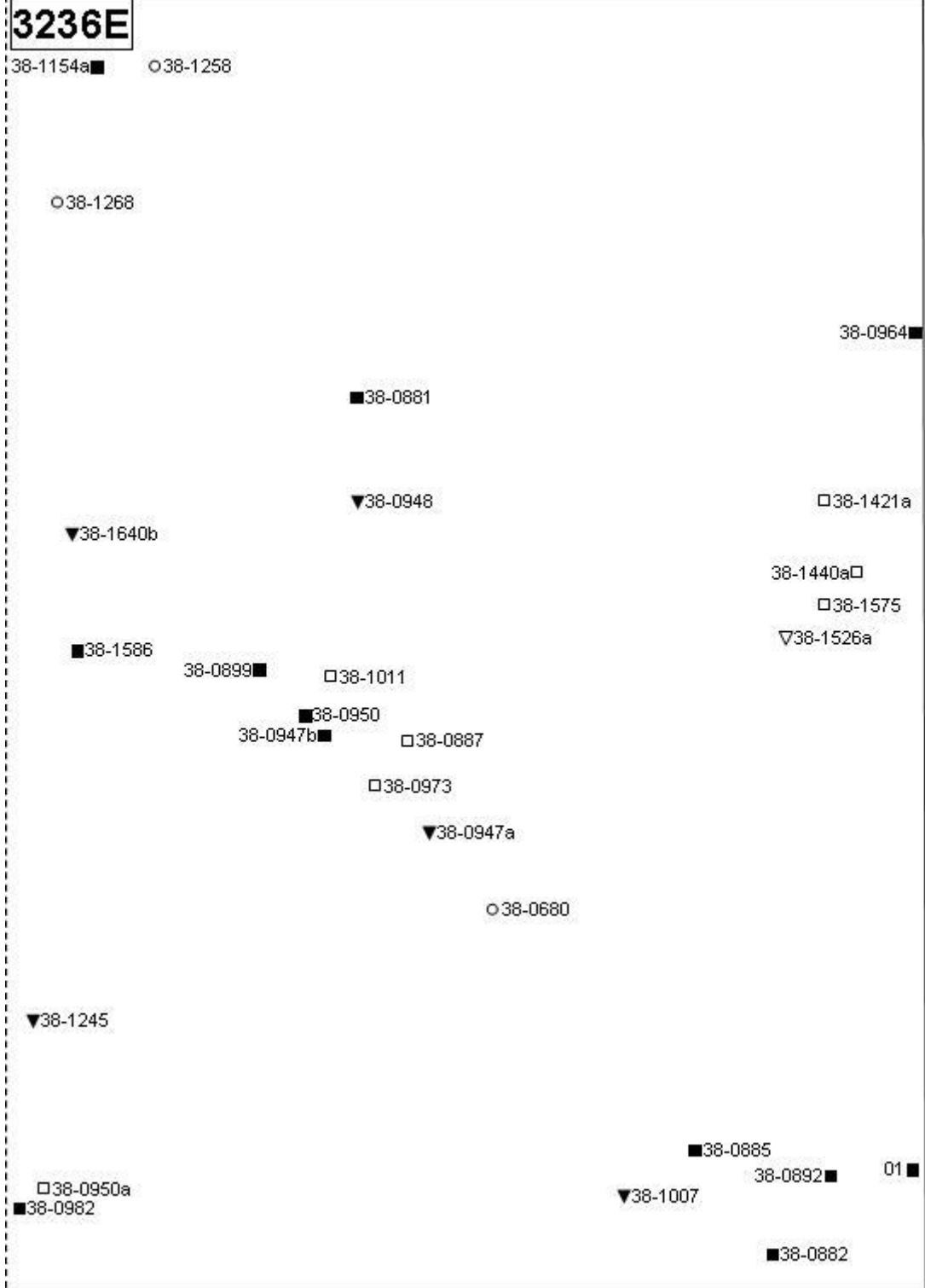
■	Routier	▼	Poussage aisé	▲	Portage	●	Chemin non coté	■	Non coté
□	Cyclable	▽	Poussage difficile	△	Acrobatique	○	Sentier non coté		

Carte IGN N° 52, Demi-quadrant 3236E

Ces calques sont obsolètes, peuvent contenir des cols non-reconnus et/ou omettre des cols reconnus
Certains cols peuvent être mal positionnés ou avoir des codes incorrects

Demi-quadrant N°
3236E
28 cols

Moitié **Est** du quadrant **3236**: **La Chapelle-en-Vercors**



NO 32350	N 3235E	NE 33350
O 32360	3236E	E 33360
SO 32370	S 3237E	SE 33370

Cliquer sur une case jaune pour naviguer

Index

01	38-0934
----	---------

Édition 2008 (2008/04/01) - Copyright © 2008, Club des Cent Cols

- Ce demi-quadrant est situé sur les cartes TOP 100 IGN au 1:100 000^{ème} N° **52, 54**
- Largeur du bord *supérieur* du demi-quadrant: **141,3 mm**; bord *inférieur*: **141,8 mm**. Hauteur: **200,0 mm**. Aligner sur la moitié **droite** du quadrant **3236**.

Légende (Consulter les **notes explicatives** pour plus de détails sur l'usage des calques IGN)


	Routier		Poussage aisé		Portage		Chemin non coté		Non coté
	Cyclable		Poussage difficile		Acrobatique		Sentier non coté		

Carte IGN N° 52, Demi-quadrant 32360

Ces calques sont obsolètes, peuvent contenir des cols non-reconnus et/ou omettre des cols reconnus
Certains cols peuvent être mal positionnés ou avoir des codes incorrects

Demi-quadrant N°
32360
37 cols

Moitié **Ouest** du quadrant **3236**: **La Chapelle-en-Vercors**



NO 3135E	N 3235O	NE 3235E
O 3136E	3236O	E 3236E
SO 3137E	S 3237O	SE 3237E

Cliquer sur une case jaune pour naviguer

Index

01	26-1367b
----	----------

Édition 2008 (2008/04/01) - Copyright © 2008, Club des Cent Cols

- Ce demi-quadrant est situé sur la carte TOP 100 IGN au 1:100 000^{ème} N° **52**
- Largeur du bord *supérieur* du demi-quadrant: **141,3 mm**; bord *inférieur*: **141,8 mm**. *Hauteur*: **200,0 mm**. Aligner sur la moitié **gauche** du quadrant **3236**.

Légende (Consulter les **notes explicatives** pour plus de détails sur l'usage des calques IGN)

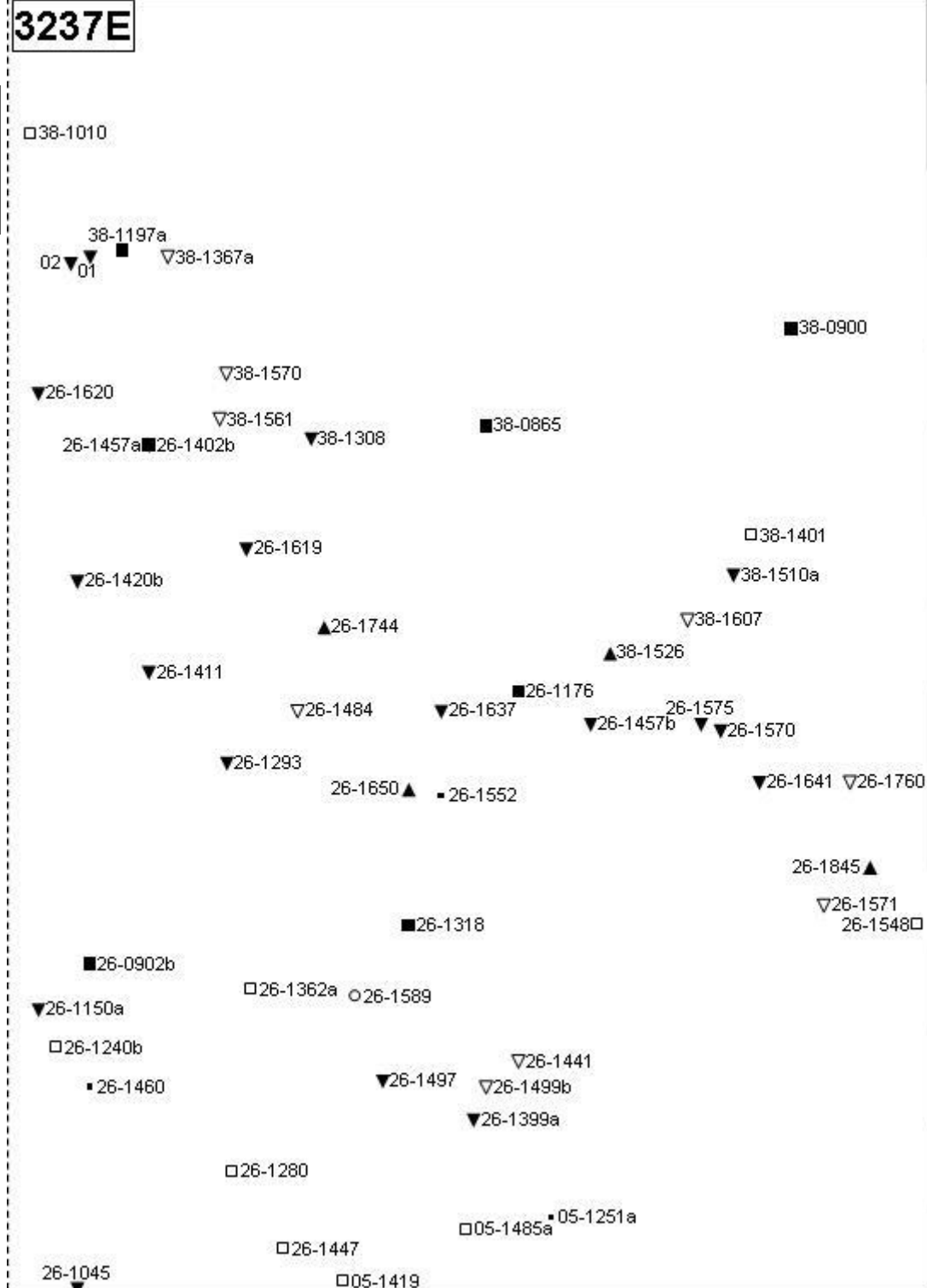
■ Routier	▼ Poussage aisé	▲ Portage	● Chemin non coté	■ Non coté
□ Cyclable	▽ Poussage difficile	△ Acrobatique	○ Sentier non coté	

Carte IGN N° 52, Demi-quadrant 3237E

Ces calques sont obsolètes, peuvent contenir des cols non-reconnus et/ou omettre des cols reconnus
Certains cols peuvent être mal positionnés ou avoir des codes incorrects

Demi-quadrant N°
3237E
52 cols

Moitié **Est** du quadrant **3237**: **Mens**



Cliquer sur une case jaune pour naviguer

Index

01	38-1280
02	38-1330b

Édition 2008 (2008/04/01) - Copyright © 2008, Club des Cent Cols

- Ce demi-quadrant est situé sur les cartes TOP 100 IGN au 1:100 000^{ème} N° **52, 54**
- Largeur du bord *supérieur* du demi-quadrant: **141,8 mm**; bord *inférieur*: **142,3 mm**. Hauteur: **200,0 mm**. Aligner sur la moitié **droite** du quadrant **3237**.

Légende (Consulter les **notes explicatives** pour plus de détails sur l'usage des calques IGN)

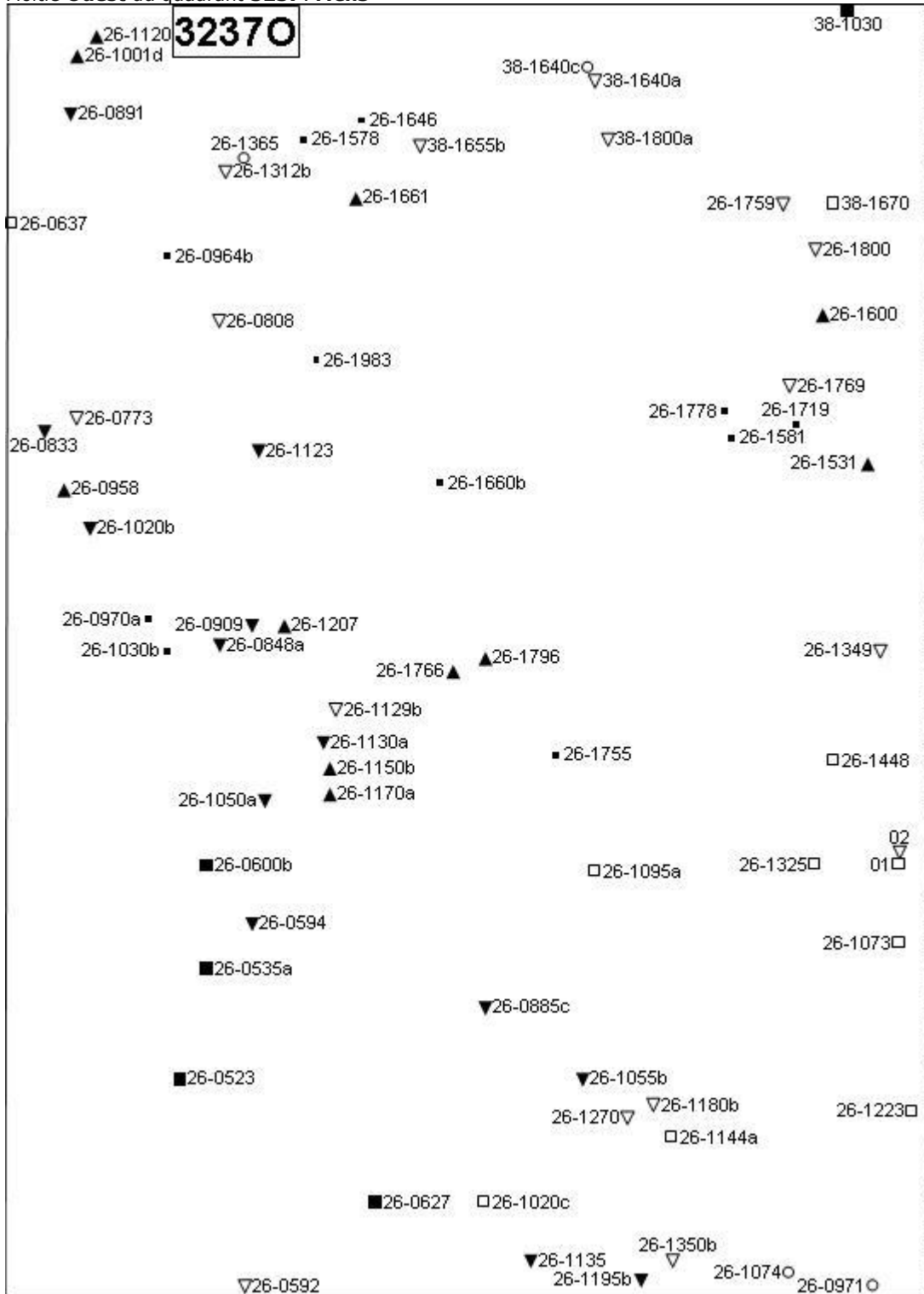
■	Routier	▼	Poussage aisé	▲	Portage	●	Chemin non coté	■	Non coté
□	Cyclable	▽	Poussage difficile	△	Acrobatique	○	Sentier non coté		

Carte IGN N° 52, Demi-quadrant 32370

Ces calques sont obsolètes, peuvent contenir des cols non-reconnus et/ou omettre des cols reconnus
Certains cols peuvent être mal positionnés ou avoir des codes incorrects

Demi-quadrant N°
32370
70 cols

Moitié **Ouest** du quadrant **3237**: **Mens**



Édition 2008 (2008/04/01) - Copyright © 2008, Club des Cent Cols

- Ce demi-quadrant est situé sur la carte TOP 100 IGN au 1:100 000^{ème} N° **52**
- Largeur du bord *supérieur* du demi-quadrant: **141,8** mm; bord *inférieur*: **142,3** mm. *Hauteur*: **200,0** mm. Aligner sur la moitié **gauche** du quadrant **3237**.

Légende (Consulter les **notes explicatives** pour plus de détails sur l'usage des calques IGN)


■	Routier	▼	Poussage aisé	▲	Portage	●	Chemin non coté	■	Non coté
□	Cyclable	▽	Poussage difficile	△	Acrobatique	○	Sentier non coté		

Carte IGN N° 52, Demi-quadrant 3238E

Ces calques sont obsolètes, peuvent contenir des cols non-reconnus et/ou omettre des cols reconnus
Certains cols peuvent être mal positionnés ou avoir des codes incorrects

Demi-quadrant N°
3238E
51 cols

Moitié **Est** du quadrant **3238**: *Luc-en-Diois*



Cliquer sur une case jaune pour naviguer

Index

01 26-1367a

Édition 2008 (2008/04/01) - Copyright © 2008, Club des Cent Cols

- Ce demi-quadrant est situé sur la carte TOP 100 IGN au 1:100 000^{ème} N° **52**
- Largeur du bord *supérieur* du demi-quadrant: **142,3 mm**; bord *inférieur*: **142,7 mm**. Hauteur: **200,0 mm**. Aligner sur la moitié **droite** du quadrant **3238**.

Légende (Consulter les **notes explicatives** pour plus de détails sur l'usage des calques IGN)

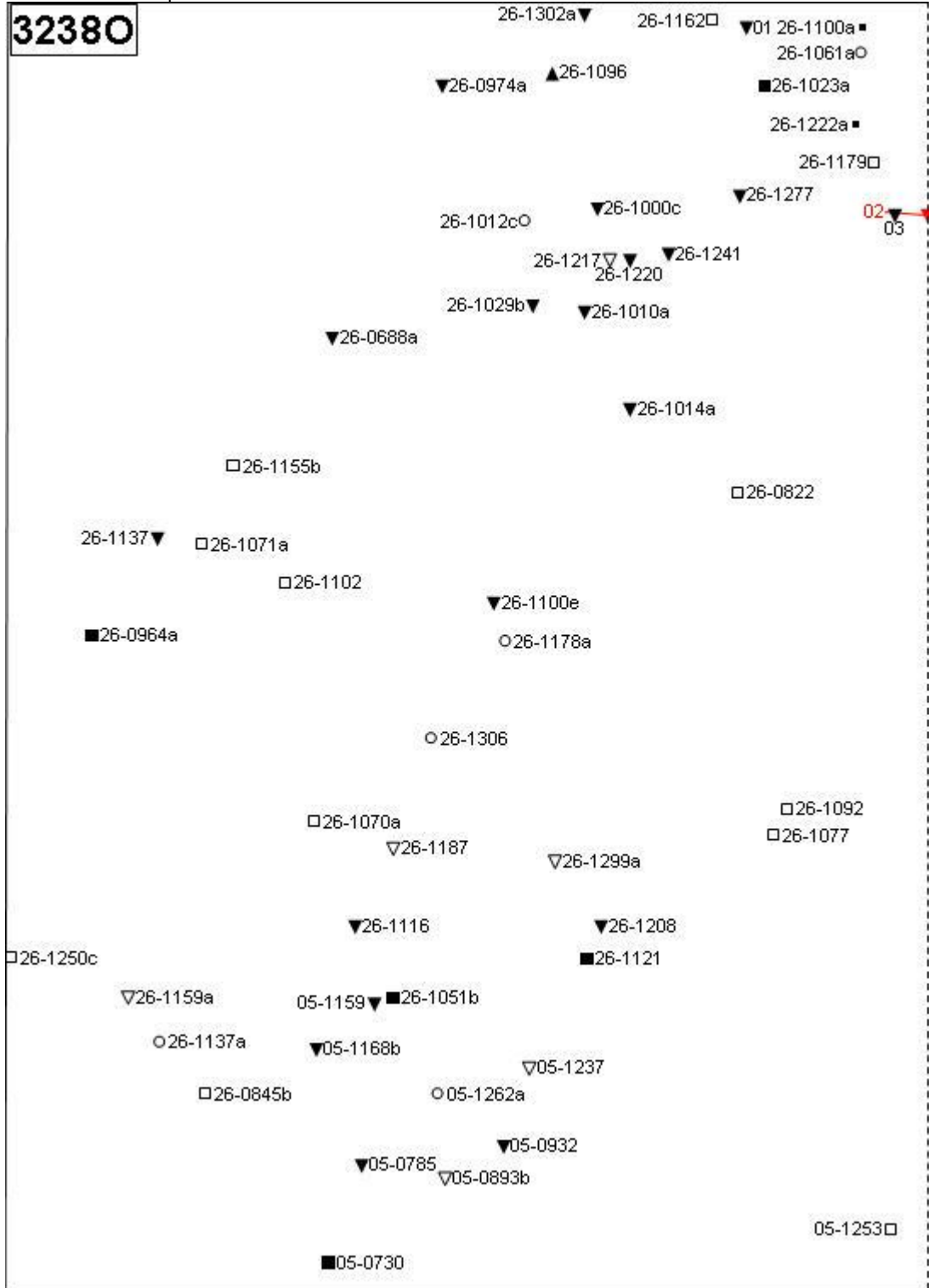
■	Routier	▼	Poussage aisé	▲	Portage	●	Chemin non coté	■	Non coté
□	Cyclable	▽	Poussage difficile	△	Acrobatique	○	Sentier non coté		

Carte IGN N° 52, Demi-quadrant 32380

Ces calques sont obsolètes, peuvent contenir des cols non-reconnus et/ou omettre des cols reconnus
Certains cols peuvent être mal positionnés ou avoir des codes incorrects

Demi-quadrant N°
32380
53 cols

Moitié **Ouest** du quadrant **3238**: **Luc-en-Diois**



NO 3137E	N 3237O	NE 3237E
O 3138E	3238O	E 3238E
SO 3139E	S 3239O	SE 3239E

Cliquer sur une case jaune pour naviguer

Index

01	26-1205a
02	26-1331
03	26-1369a

Édition 2008 (2008/04/01) - Copyright © 2008, Club des Cent Cols

- Ce demi-quadrant est situé sur la carte TOP 100 IGN au 1:100 000^{ème} N° **52**
- Largeur du bord *supérieur* du demi-quadrant: **142,3 mm**; bord *inférieur*: **142,7 mm**. Hauteur: **200,0 mm**. Aligner sur la moitié **gauche** du quadrant **3238**.

Légende (Consulter les **notes explicatives** pour plus de détails sur l'usage des calques IGN)

■	Routier	▼	Poussage aisé	▲	Portage	●	Chemin non coté	■	Non coté
□	Cyclable	▽	Poussage difficile	△	Acrobatique	○	Sentier non coté		

Carte IGN N° 53, Demi-quadrant 3331E

Ces calques sont obsolètes, peuvent contenir des cols non-reconnus et/ou omettre des cols reconnus
Certains cols peuvent être mal positionnés ou avoir des codes incorrects

Demi-quadrant N°
3331E
6 cols

Moitié **Est** du quadrant **3331**: *Rumilly*



NO 33300	N 3330E	NE 34300
O 33310	3331E	E 34310
SO 33320	S 3332E	SE 34320

Cliquer sur une case jaune pour naviguer

Édition 2008 (2008/04/01) - Copyright © 2008, Club des Cent Cols

- Ce demi-quadrant est situé sur la carte TOP 100 IGN au 1:100 000^{ème} N° **53**
- Largeur du bord *supérieur* du demi-quadrant: **139,0** mm; bord *inférieur*: **139,5** mm. *Hauteur*: **200,0** mm. Aligner sur la moitié **droite** du quadrant **3331**.

Légende (Consulter les [notes explicatives](#) pour plus de détails sur l'usage des calques IGN)


Routier	Poussage aisé	Portage	Chemin non coté	Non coté
Cyclable	Poussage difficile	Acrobatique	Sentier non coté	

Carte IGN N° 53, Demi-quadrant 3332E

Ces calques sont obsolètes, peuvent contenir des cols non-reconnus et/ou omettre des cols reconnus
Certains cols peuvent être mal positionnés ou avoir des codes incorrects

Demi-quadrant N°
3332E
30 cols

Moitié **Est** du quadrant **3332: Chambéry**



Édition 2008 (2008/04/01) - Copyright © 2008, Club des Cent Cols

- Ce demi-quadrant est situé sur la carte TOP 100 IGN au 1:100 000^{ème} N° **53**
- Largeur du bord *supérieur* du demi-quadrant: **139,5 mm**; bord *inférieur*: **140,0 mm**. Hauteur: **200,0 mm**. Aligner sur la moitié **droite** du quadrant **3332**.

Légende (Consulter les [notes explicatives](#) pour plus de détails sur l'usage des calques IGN)


	Routier		Poussage aisé		Portage		Chemin non coté		Non coté
	Cyclable		Poussage difficile		Acrobatique		Sentier non coté		

Carte IGN N° 53, Demi-quadrant 33320

Ces calques sont obsolètes, peuvent contenir des cols non-reconnus et/ou omettre des cols reconnus
Certains cols peuvent être mal positionnés ou avoir des codes incorrects

Demi-quadrant N°
33320
7 cols

Moitié **Ouest** du quadrant **3332**: **Chambéry**



Édition 2008 (2008/04/01) - Copyright © 2008, Club des Cent Cols

- Ce demi-quadrant est situé sur la carte TOP 100 IGN au 1:100 000^{ème} N° **53**
- Largeur du bord *supérieur* du demi-quadrant: **139,5** mm; bord *inférieur*: **140,0** mm. *Hauteur*: **200,0** mm. Aligner sur la moitié **gauche** du quadrant **3332**.

Légende (Consulter les **notes explicatives** pour plus de détails sur l'usage des calques IGN)


■	Routier	▼	Poussage aisé	▲	Portage	●	Chemin non coté	■	Non coté
□	Cyclable	▽	Poussage difficile	△	Acrobatique	○	Sentier non coté		

Carte IGN N° 53, Demi-quadrant 3333E

Ces calques sont obsolètes, peuvent contenir des cols non-reconnus et/ou omettre des cols reconnus
Certains cols peuvent être mal positionnés ou avoir des codes incorrects

Demi-quadrant N°
3333E
5 cols

Moitié **Est** du quadrant **3333**: **Montmelian**



NO 3332O	N 3332E	NE 3432O
O 3333O	3333E	E 3433O
SO 3334O	S 3334E	SE 3434O

Cliquer sur une case jaune pour naviguer

Édition 2008 (2008/04/01) - Copyright © 2008, Club des Cent Cols

- Ce demi-quadrant est situé sur la carte TOP 100 IGN au 1:100 000^{ème} N° **53**
- Largeur du bord *supérieur* du demi-quadrant: **140,0** mm; bord *inférieur*: **140,4** mm. *Hauteur*: **200,0** mm. Aligner sur la moitié **droite** du quadrant **3333**.

Légende (Consulter les **notes explicatives** pour plus de détails sur l'usage des calques IGN)


	Routier		Poussage aisé		Portage		Chemin non coté		Non coté
	Cyclable		Poussage difficile		Acrobatique		Sentier non coté		

Carte IGN N° 53, Demi-quadrant 33330

Ces calques sont obsolètes, peuvent contenir des cols non-reconnus et/ou omettre des cols reconnus
Certains cols peuvent être mal positionnés ou avoir des codes incorrects

Demi-quadrant N°
33330
46 cols

Moitié **Ouest** du quadrant **3333**: **Montmelian**



Édition 2008 (2008/04/01) - Copyright © 2008, Club des Cent Cols

- Ce demi-quadrant est situé sur la carte TOP 100 IGN au 1:100 000^{ème} N° **53**
- Largeur du bord *supérieur* du demi-quadrant: **140,0** mm; bord *inférieur*: **140,4** mm. Hauteur: **200,0** mm. Aligner sur la moitié **gauche** du quadrant **3333**.

Légende (Consulter les **notes explicatives** pour plus de détails sur l'usage des calques IGN)

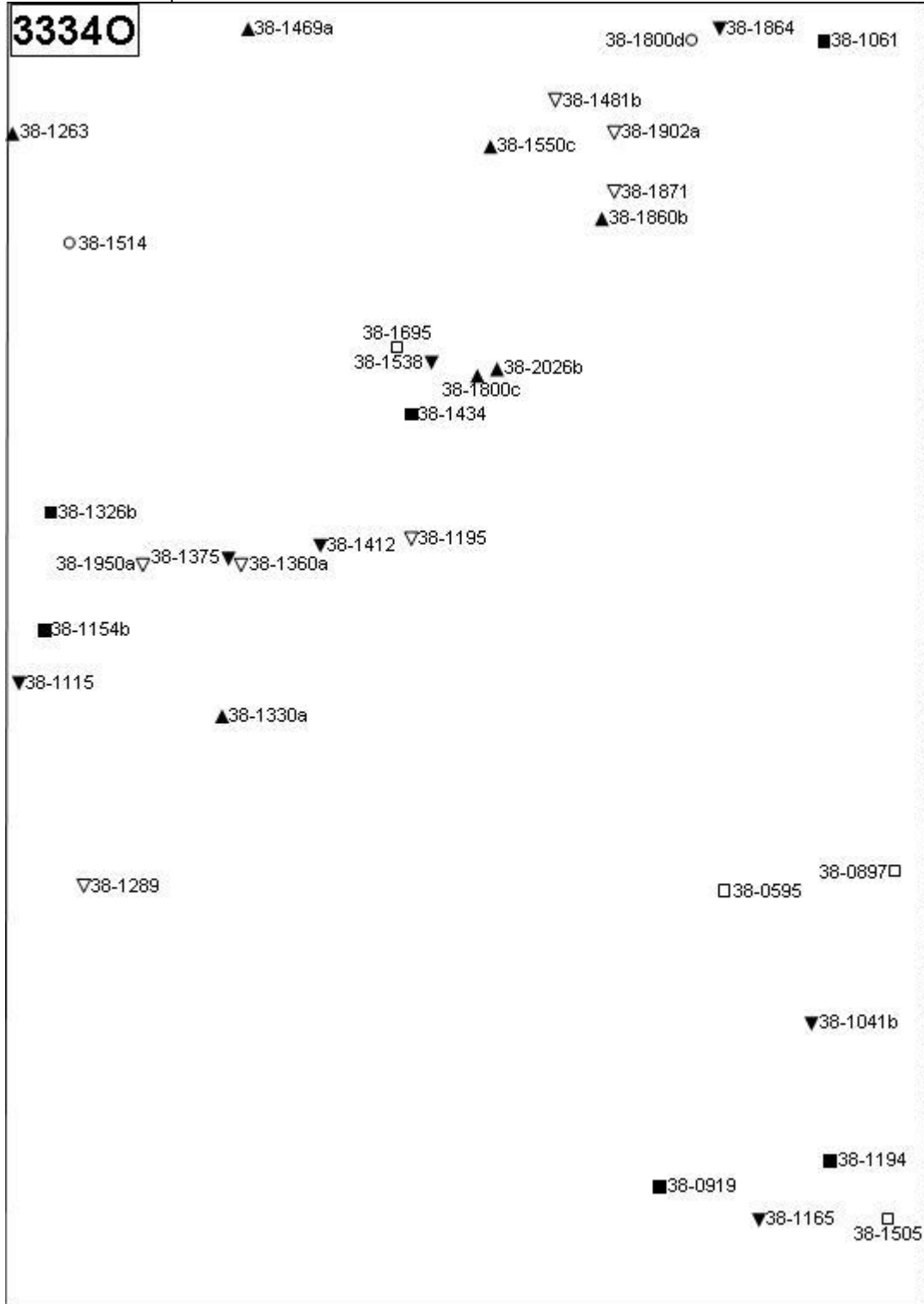
■	Routier	▼	Poussage aisé	▲	Portage	●	Chemin non coté	■	Non coté
□	Cyclable	▽	Poussage difficile	△	Acrobatique	○	Sentier non coté		

Carte IGN N° 53, Demi-quadrant 33340

Ces calques sont obsolètes, peuvent contenir des cols non-reconnus et/ou omettre des cols reconnus
Certains cols peuvent être mal positionnés ou avoir des codes incorrects

Demi-quadrant N°
33340
33 cols

Moitié **Ouest** du quadrant **3334**: **Domène**



Édition 2008 (2008/04/01) - Copyright © 2008, Club des Cent Cols

- Ce demi-quadrant est situé sur la carte TOP 100 IGN au 1:100 000^{ème} N° **53**
- Largeur du bord *supérieur* du demi-quadrant: **140,4** mm; bord *inférieur*: **140,9** mm. *Hauteur*: **200,0** mm. Aligner sur la moitié **gauche** du quadrant **3334**.

Légende (Consulter les **notes explicatives** pour plus de détails sur l'usage des calques IGN)

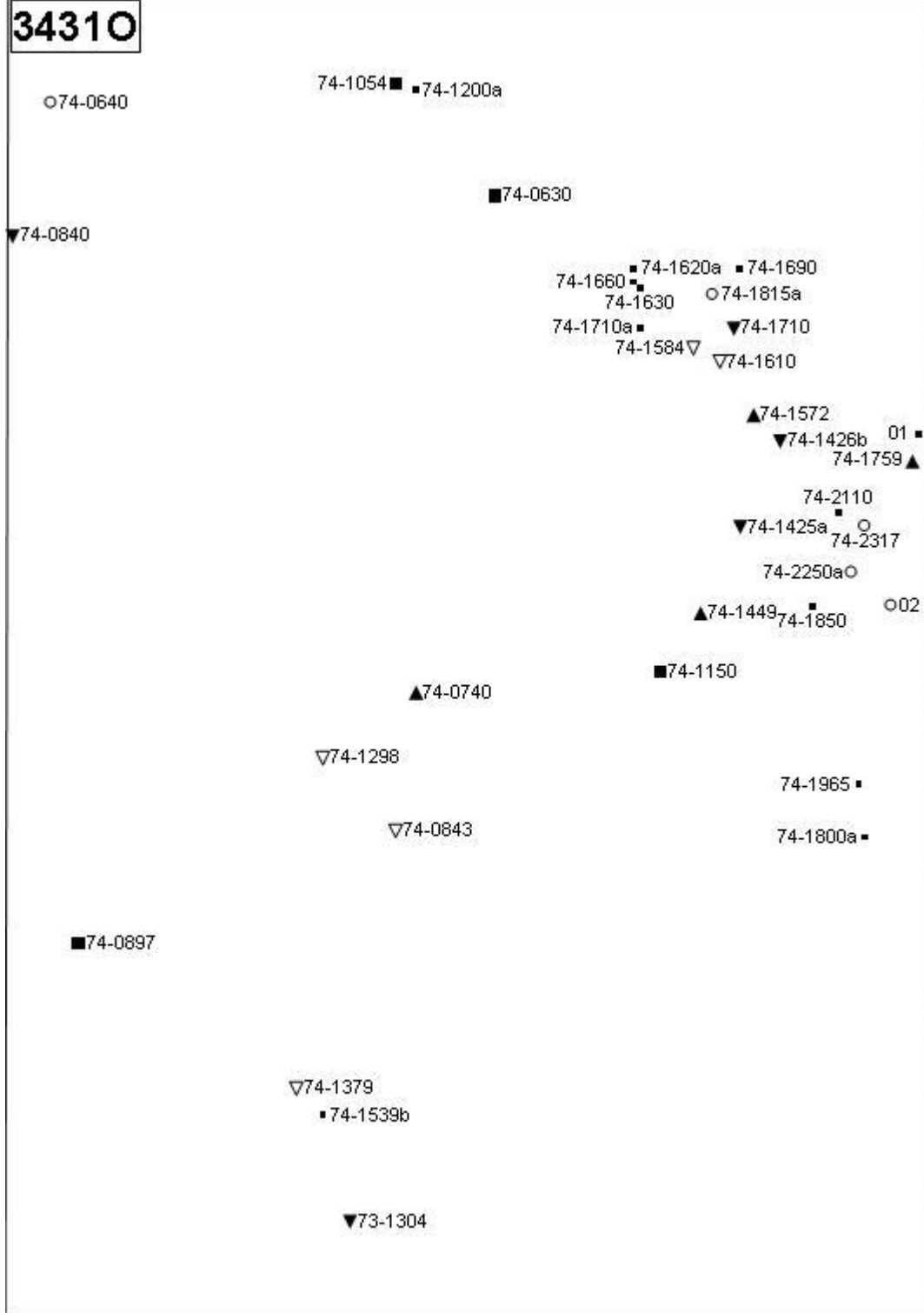
■	Routier	▼	Poussage aisé	▲	Portage	●	Chemin non coté	■	Non coté
□	Cyclable	▽	Poussage difficile	△	Acrobatique	○	Sentier non coté		

Carte IGN N° 53, Demi-quadrant 34310

Ces calques sont obsolètes, peuvent contenir des cols non-reconnus et/ou omettre des cols reconnus
Certains cols peuvent être mal positionnés ou avoir des codes incorrects

Demi-quadrant N°
34310
35 cols

Moitié **Ouest** du quadrant **3431**: **Annecy / Ugine**



NO 3330E	N 34300	NE 3430E
O 3331E	34310	E 3431E
SO 3332E	S 34320	SE 3432E

Cliquer sur une case jaune pour naviguer

Index

01	74-1740
02	74-2005

Édition 2008 (2008/04/01) - Copyright © 2008, Club des Cent Cols

- Ce demi-quadrant est situé sur la carte TOP 100 IGN au 1:100 000^{ème} N° **53**
- Largeur du bord *supérieur* du demi-quadrant: **139,0 mm**; bord *inférieur*: **139,5 mm**. Hauteur: **200,0 mm**. Aligner sur la moitié **gauche** du quadrant **3431**.

Légende (Consulter les **notes explicatives** pour plus de détails sur l'usage des calques IGN)


■	Routier	▼	Poussage aisé	▲	Portage	●	Chemin non coté	■	Non coté
□	Cyclable	▽	Poussage difficile	△	Acrobatique	○	Sentier non coté		

Carte IGN N° 53, Demi-quadrant 3432E

Ces calques sont obsolètes, peuvent contenir des cols non-reconnus et/ou omettre des cols reconnus
Certains cols peuvent être mal positionnés ou avoir des codes incorrects

Demi-quadrant N°
3432E
11 cols

Moitié **Est** du quadrant **3432: Albertville**



NO 34310	N 3431E	NE 35310
O 34320	3432E	E 35320
SO 34330	S 3433E	SE 35330

Cliquer sur une case jaune pour naviguer

Édition 2008 (2008/04/01) - Copyright © 2008, Club des Cent Cols

- Ce demi-quadrant est situé sur la carte TOP 100 IGN au 1:100 000^{ème} N° **53**
- Largeur du bord *supérieur* du demi-quadrant: **139,5 mm**; bord *inférieur*: **140,0 mm**. Hauteur: **200,0 mm**. Aligner sur la moitié **droite** du quadrant **3432**.

Légende (Consulter les [notes explicatives](#) pour plus de détails sur l'usage des calques IGN)


	Routier		Poussage aisé		Portage		Chemin non coté		Non coté
	Cyclable		Poussage difficile		Acrobatique		Sentier non coté		

Carte IGN N° 53, Demi-quadrant 34320

Ces calques sont obsolètes, peuvent contenir des cols non-reconnus et/ou omettre des cols reconnus
Certains cols peuvent être mal positionnés ou avoir des codes incorrects

Demi-quadrant N°
34320
28 cols

Moitié **Ouest** du quadrant **3432**: **Albertville**



Édition 2008 (2008/04/01) - Copyright © 2008, Club des Cent Cols

- Ce demi-quadrant est situé sur la carte TOP 100 IGN au 1:100 000^{ème} N° **53**
- Largeur du bord *supérieur* du demi-quadrant: **139,5 mm**; bord *inférieur*: **140,0 mm**. Hauteur: **200,0 mm**. Aligner sur la moitié **gauche** du quadrant **3432**.

Légende (Consulter les **notes explicatives** pour plus de détails sur l'usage des calques IGN)

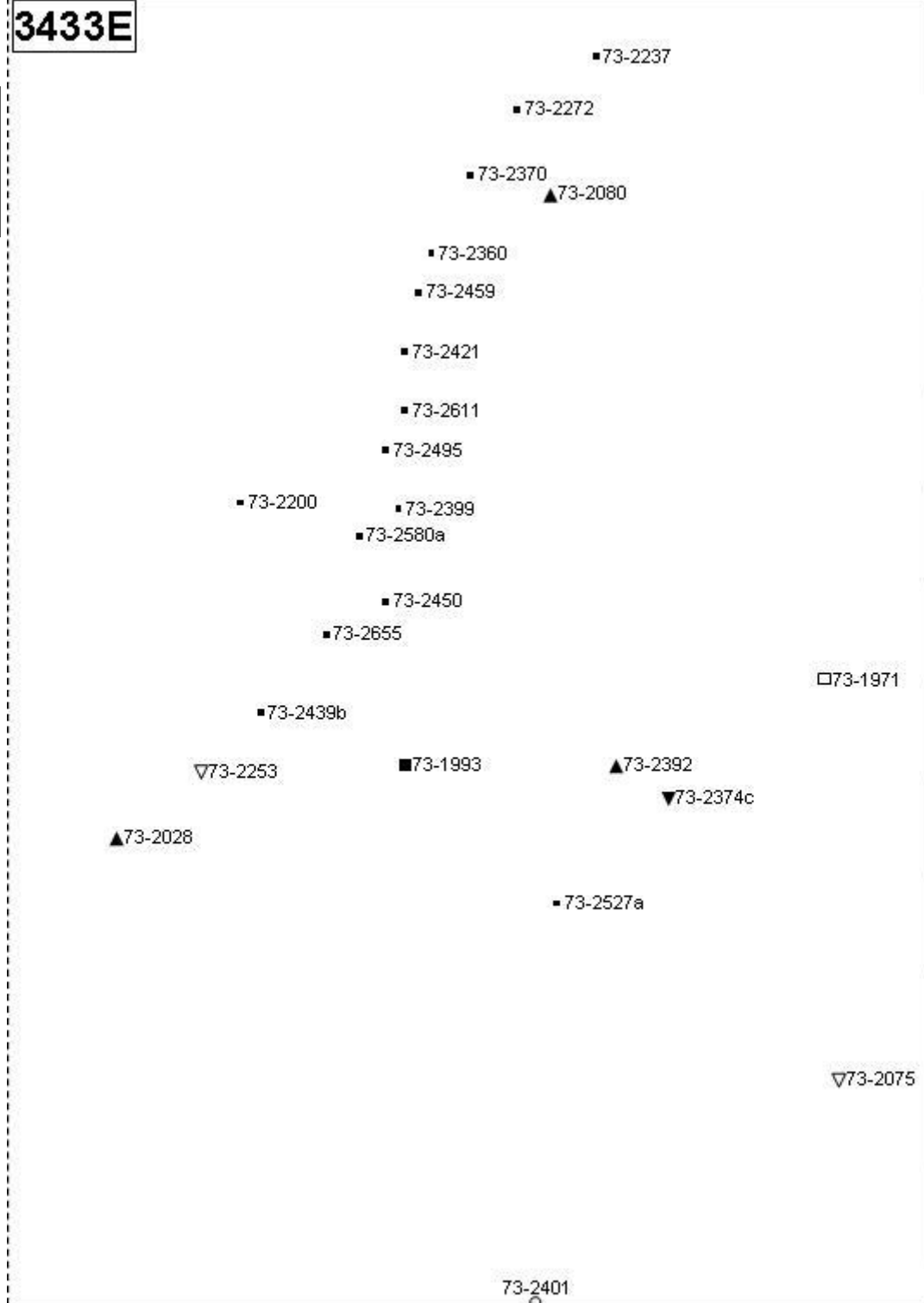
■	Routier	▼	Poussage aisé	▲	Portage	●	Chemin non coté	■	Non coté
□	Cyclable	▽	Poussage difficile	△	Acrobatique	○	Sentier non coté		

Carte IGN N° 53, Demi-quadrant 3433E

Ces calques sont obsolètes, peuvent contenir des cols non-reconnus et/ou omettre des cols reconnus
Certains cols peuvent être mal positionnés ou avoir des codes incorrects

Demi-quadrant N°
3433E
24 cols

Moitié **Est** du quadrant **3433: La Rochette**



Édition 2008 (2008/04/01) - Copyright © 2008, Club des Cent Cols

- Ce demi-quadrant est situé sur la carte TOP 100 IGN au 1:100 000^{ème} N° **53**
- Largeur du bord *supérieur* du demi-quadrant: **140,0** mm; bord *inférieur*: **140,4** mm. *Hauteur*: **200,0** mm. Aligner sur la moitié **droite** du quadrant **3433**.

Légende (Consulter les [notes explicatives](#) pour plus de détails sur l'usage des calques IGN)


■	Routier	▼	Poussage aisé	▲	Portage	●	Chemin non coté	■	Non coté
□	Cyclable	▽	Poussage difficile	△	Acrobatique	○	Sentier non coté		

Carte IGN N° 53, Demi-quadrant 34330

Ces calques sont obsolètes, peuvent contenir des cols non-reconnus et/ou omettre des cols reconnus
Certains cols peuvent être mal positionnés ou avoir des codes incorrects

Demi-quadrant N°
34330
25 cols

Moitié **Ouest** du quadrant **3433**: **La Rochette**



Édition 2008 (2008/04/01) - Copyright © 2008, Club des Cent Cols

- Ce demi-quadrant est situé sur la carte TOP 100 IGN au 1:100 000^{ème} N° **53**
- Largeur du bord *supérieur* du demi-quadrant: **140,0** mm; bord *inférieur*: **140,4** mm. *Hauteur*: **200,0** mm. Aligner sur la moitié **gauche** du quadrant **3433**.

Légende (Consulter les **notes explicatives** pour plus de détails sur l'usage des calques IGN)


■	Routier	▼	Poussage aisé	▲	Portage	●	Chemin non coté	■	Non coté
□	Cyclable	▽	Poussage difficile	△	Acrobatique	○	Sentier non coté		

Carte IGN N° 53, Demi-quadrant 3434E

Ces calques sont obsolètes, peuvent contenir des cols non-reconnus et/ou omettre des cols reconnus
Certains cols peuvent être mal positionnés ou avoir des codes incorrects

Demi-quadrant N°
3434E
25 cols

Moitié **Est** du quadrant **3434**: **St-Jean-de-Maurienne**



Édition 2008 (2008/04/01) - Copyright © 2008, Club des Cent Cols

- Ce demi-quadrant est situé sur la carte TOP 100 IGN au 1:100 000^{ème} N° **53**
- Largeur du bord *supérieur* du demi-quadrant: **140,4 mm**; bord *inférieur*: **140,9 mm**. *Hauteur*: **200,0 mm**. Aligner sur la moitié **droite** du quadrant **3434**.

Légende (Consulter les **notes explicatives** pour plus de détails sur l'usage des calques IGN)

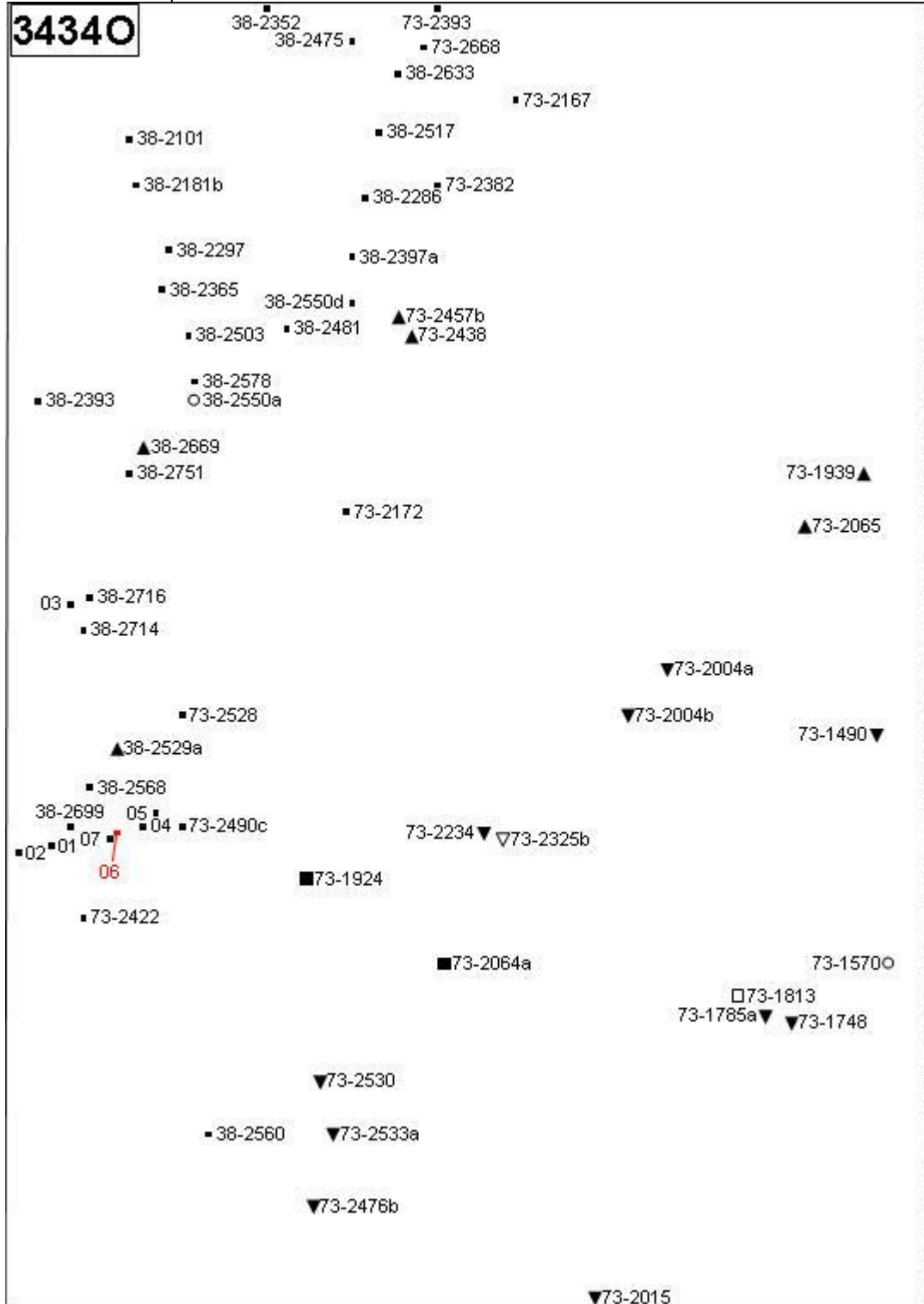
■	Routier	▼	Poussage aisé	▲	Portage	●	Chemin non coté	■	Non coté
□	Cyclable	▽	Poussage difficile	△	Acrobatique	○	Sentier non coté		

Carte IGN N° 53, Demi-quadrant 34340

Ces calques sont obsolètes, peuvent contenir des cols non-reconnus et/ou omettre des cols reconnus
Certains cols peuvent être mal positionnés ou avoir des codes incorrects

Demi-quadrant N°
34340
58 cols

Moitié **Ouest** du quadrant **3434**: **St-Jean-de-Maurienne**



Édition 2008 (2008/04/01) - Copyright © 2008, Club des Cent Cols

- Ce demi-quadrant est situé sur la carte TOP 100 IGN au 1:100 000^{ème} N° **53**
- Largeur du bord *supérieur* du demi-quadrant: **140,4 mm**; bord *inférieur*: **140,9 mm**. Hauteur: **200,0 mm**. Aligner sur la moitié **gauche** du quadrant **3434**.

Légende (Consulter les **notes explicatives** pour plus de détails sur l'usage des calques IGN)

	Routier		Poussage aisé		Portage		Chemin non coté		Non coté
	Cyclable		Poussage difficile		Acrobatique		Sentier non coté		

NO	N	NE
3333E	3433O	3433E
O		E
3334E	3434O	3434E
SO	S	SE
3335E	3435O	3435E

Cliquer sur une case jaune pour naviguer

Index

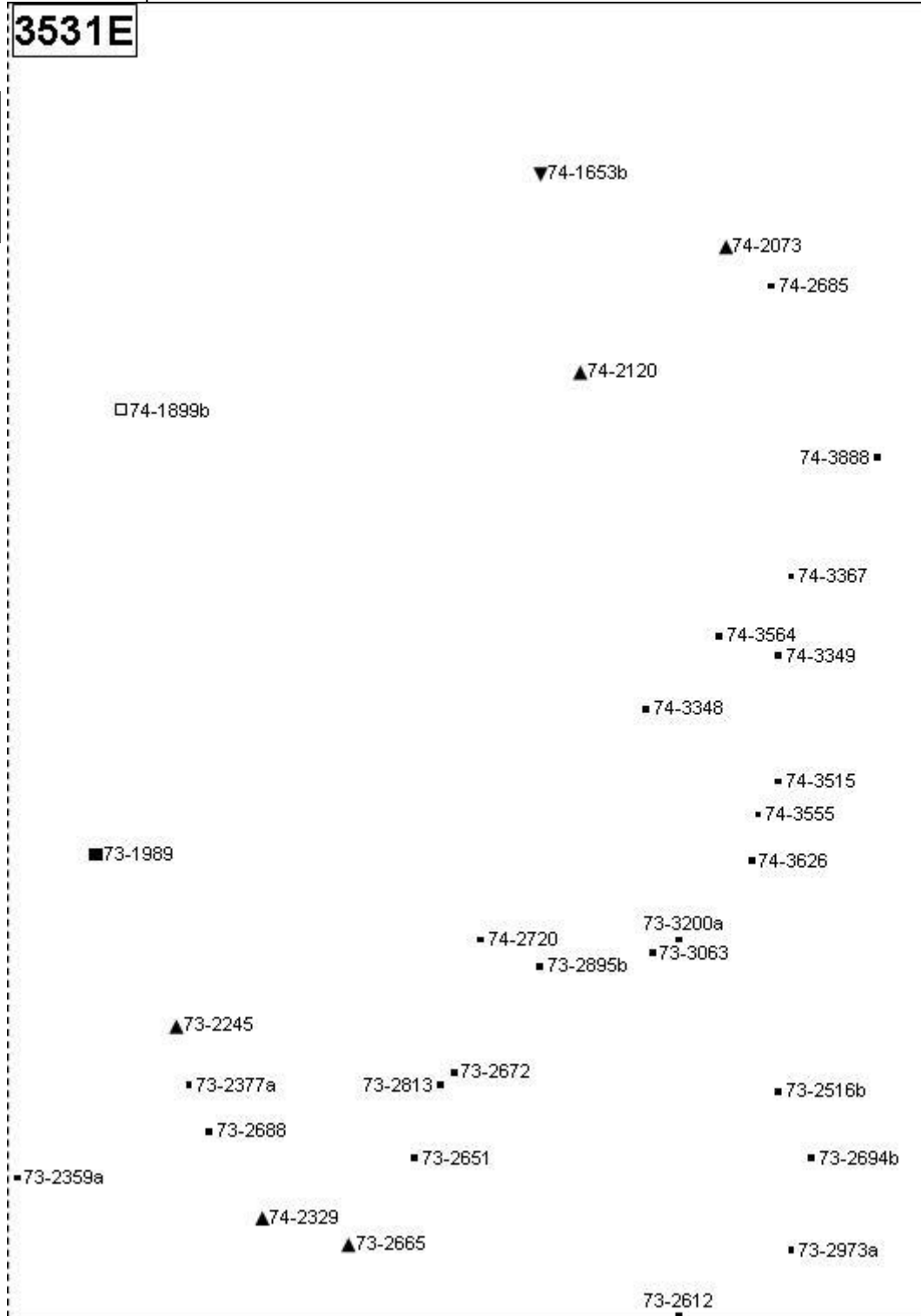
01	38-2641
02	38-2719
03	38-2755
04	73-2656a
05	73-2700
06	73-2800a
07	73-2818

Carte IGN N° 53, Demi-quadrant 3531E

Ces calques sont obsolètes, peuvent contenir des cols non-reconnus et/ou omettre des cols reconnus
Certains cols peuvent être mal positionnés ou avoir des codes incorrects

Demi-quadrant N°
3531E
31 cols

Moitié **Est** du quadrant **3531**: **St-Gervais-les-Bains**



NO	N	NE
35300	3530E	36300
O		E
35310	3531E	36310
SO	S	SE
35320	3532E	36320

Cliquer sur une case jaune pour naviguer

Édition 2008 (2008/04/01) - Copyright © 2008, Club des Cent Cols

- Ce demi-quadrant est situé sur la carte TOP 100 IGN au 1:100 000^{ème} N° **53**
- Largeur du bord *supérieur* du demi-quadrant: **139,0** mm; bord *inférieur*: **139,5** mm. *Hauteur*: **200,0** mm. Aligner sur la moitié **droite** du quadrant **3531**.

Légende (Consulter les **notes explicatives** pour plus de détails sur l'usage des calques IGN)


	Routier		Poussage aisé		Portage		Chemin non coté		Non coté
	Cyclable		Poussage difficile		Acrobatique		Sentier non coté		

Carte IGN N° 53, Demi-quadrant 35310

Ces calques sont obsolètes, peuvent contenir des cols non-reconnus et/ou omettre des cols reconnus
Certains cols peuvent être mal positionnés ou avoir des codes incorrects

Demi-quadrant N°
35310
17 cols

Moitié **Ouest** du quadrant **3531**: **St-Gervais-les-Bains**



Édition 2008 (2008/04/01) - Copyright © 2008, Club des Cent Cols

- Ce demi-quadrant est situé sur la carte TOP 100 IGN au 1:100 000^{ème} N° **53**
- Largeur du bord *supérieur* du demi-quadrant: **139,0 mm**; bord *inférieur*: **139,5 mm**. Hauteur: **200,0 mm**. Aligner sur la moitié **gauche** du quadrant **3531**.

Légende (Consulter les [notes explicatives](#) pour plus de détails sur l'usage des calques IGN)

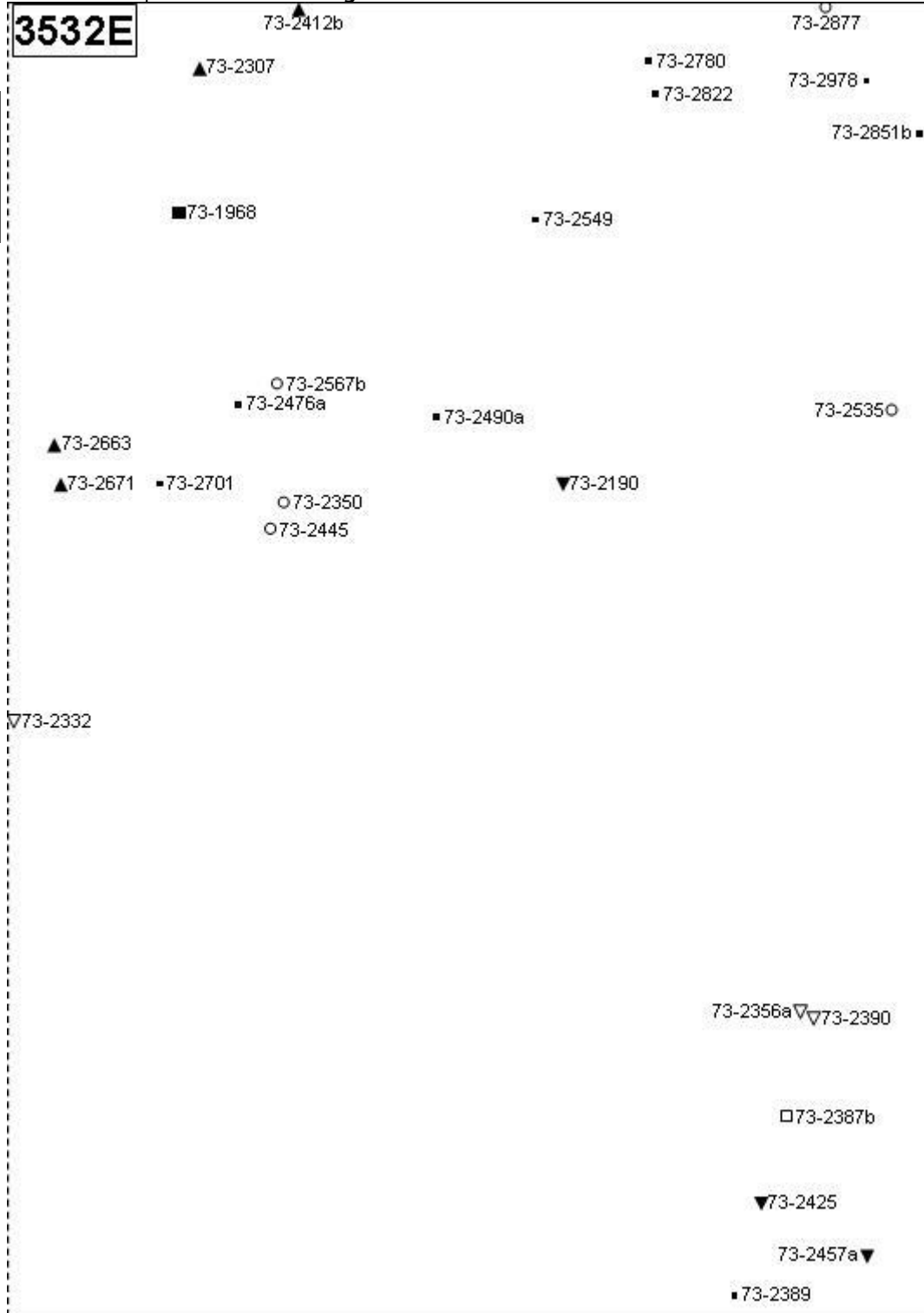
	Routier		Poussage aisé		Portage		Chemin non coté		Non coté
	Cyclable		Poussage difficile		Acrobatique		Sentier non coté		

Carte IGN N° 53, Demi-quadrant 3532E

Ces calques sont obsolètes, peuvent contenir des cols non-reconnus et/ou omettre des cols reconnus
Certains cols peuvent être mal positionnés ou avoir des codes incorrects

Demi-quadrant N°
3532E
26 cols

Moitié **Est** du quadrant **3532: Bourg-St-Maurice**



NO 35310	N 3531E	NE 36310
O 35320	3532E	E 36320
SO 35330	S 3533E	SE 36330

Cliquer sur une case jaune pour naviguer

Édition 2008 (2008/04/01) - Copyright © 2008, Club des Cent Cols

- Ce demi-quadrant est situé sur la carte TOP 100 IGN au 1:100 000^{ème} N° **53**
- Largeur du bord *supérieur* du demi-quadrant: **139,5 mm**; bord *inférieur*: **140,0 mm**. Hauteur: **200,0 mm**. Aligner sur la moitié **droite** du quadrant **3532**.

Légende (Consulter les **notes explicatives** pour plus de détails sur l'usage des calques IGN)


■	Routier	▼	Poussage aisé	▲	Portage	●	Chemin non coté	■	Non coté
□	Cyclable	▽	Poussage difficile	△	Acrobatique	○	Sentier non coté		

Carte IGN N° 53, Demi-quadrant 35320

Ces calques sont obsolètes, peuvent contenir des cols non-reconnus et/ou omettre des cols reconnus
Certains cols peuvent être mal positionnés ou avoir des codes incorrects

Demi-quadrant N°
35320
36 cols

Moitié **Ouest** du quadrant **3532**: **Bourg-St-Maurice**



NO 3431E	N 3531O	NE 3531E
O 3432E	3532O	E 3532E
SO 3433E	S 3533O	SE 3533E

Cliquer sur une case jaune pour naviguer

Édition 2008 (2008/04/01) - Copyright © 2008, Club des Cent Cols

- Ce demi-quadrant est situé sur la carte TOP 100 IGN au 1:100 000^{ème} N° **53**
- Largeur du bord *supérieur* du demi-quadrant: **139,5 mm**; bord *inférieur*: **140,0 mm**. Hauteur: **200,0 mm**. Aligner sur la moitié **gauche** du quadrant **3532**.

Légende (Consulter les **notes explicatives** pour plus de détails sur l'usage des calques IGN)

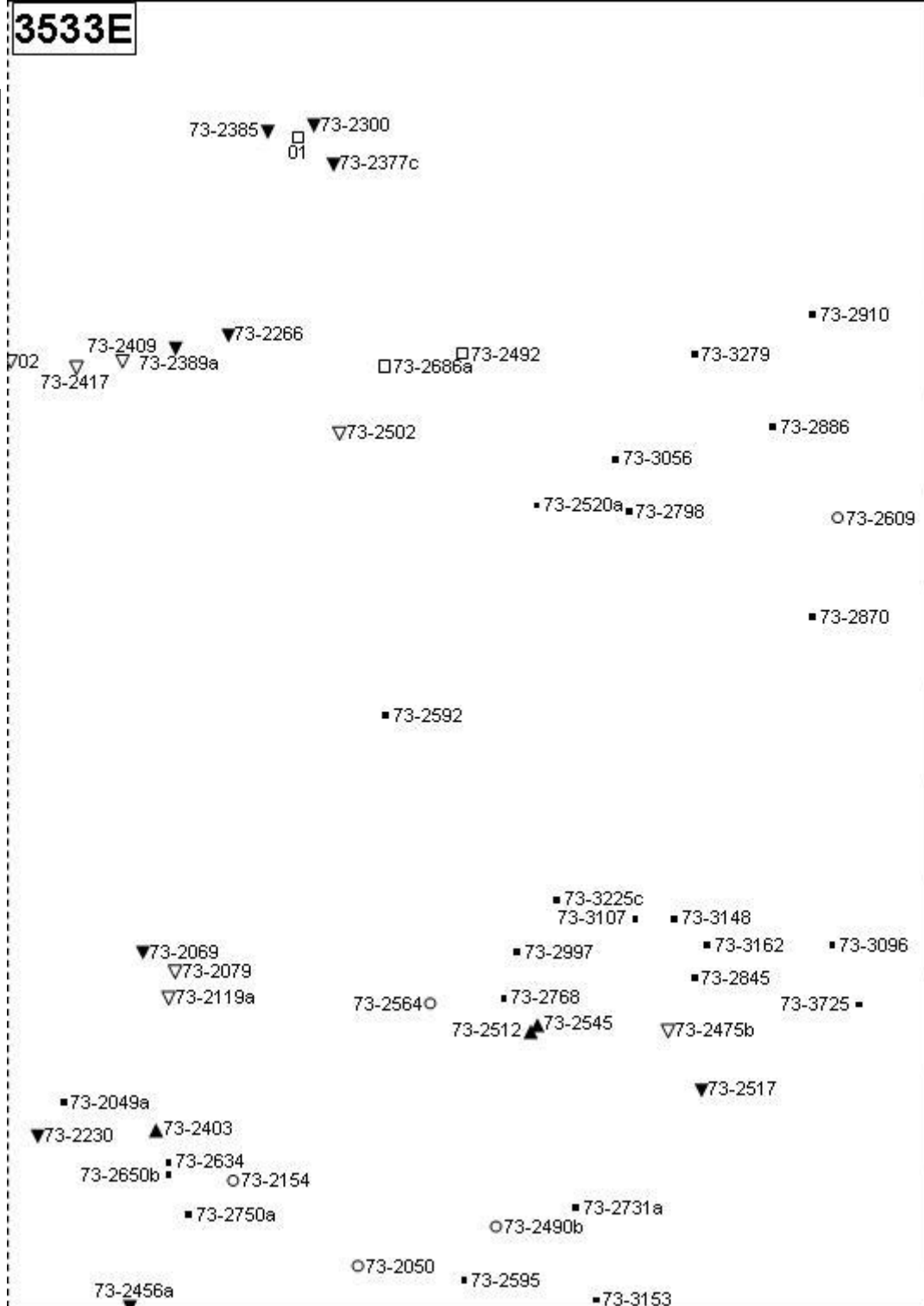
■ Routier	▼ Poussage aisé	▲ Portage	● Chemin non coté	■ Non coté
□ Cyclable	▽ Poussage difficile	△ Acrobatique	○ Sentier non coté	

Carte IGN N° 53, Demi-quadrant 3533E

Ces calques sont obsolètes, peuvent contenir des cols non-reconnus et/ou omettre des cols reconnus
Certains cols peuvent être mal positionnés ou avoir des codes incorrects

Demi-quadrant N°
3533E
51 cols

Moitié **Est** du quadrant **3533**: **Moûtiers**



NO 3532O	N 3532E	NE 3632O
O 3533O	3533E	E 3633O
SO 3534O	S 3534E	SE 3634O

Cliquer sur une case jaune pour naviguer

Index

01	73-2345
02	73-2449

Édition 2008 (2008/04/01) - Copyright © 2008, Club des Cent Cols

- Ce demi-quadrant est situé sur la carte TOP 100 IGN au 1:100 000^{ème} N° **53**
- Largeur du bord *supérieur* du demi-quadrant: **140,0 mm**; bord *inférieur*: **140,4 mm**. Hauteur: **200,0 mm**. Aligner sur la moitié **droite** du quadrant **3533**.

Légende (Consulter les **notes explicatives** pour plus de détails sur l'usage des calques IGN)


	Routier		Poussage aisé		Portage		Chemin non coté		Non coté
	Cyclable		Poussage difficile		Acrobatique		Sentier non coté		

Carte IGN N° 53, Demi-quadrant 35330

Ces calques sont obsolètes, peuvent contenir des cols non-reconnus et/ou omettre des cols reconnus
Certains cols peuvent être mal positionnés ou avoir des codes incorrects

Demi-quadrant N°
35330
33 cols

Moitié **Ouest** du quadrant **3533**: **Moûtiers**



Édition 2008 (2008/04/01) - Copyright © 2008, Club des Cent Cols

- Ce demi-quadrant est situé sur la carte TOP 100 IGN au 1:100 000^{ème} N° **53**
- Largeur du bord *supérieur* du demi-quadrant: **140,0** mm; bord *inférieur*: **140,4** mm. Hauteur: **200,0** mm. Aligner sur la moitié **gauche** du quadrant **3533**.

Légende (Consulter les **notes explicatives** pour plus de détails sur l'usage des calques IGN)


■	Routier	▼	Poussage aisé	▲	Portage	●	Chemin non coté	■	Non coté
□	Cyclable	▽	Poussage difficile	△	Acrobatique	○	Sentier non coté		

Carte IGN N° 53, Demi-quadrant 3534E

Ces calques sont obsolètes, peuvent contenir des cols non-reconnus et/ou omettre des cols reconnus
Certains cols peuvent être mal positionnés ou avoir des codes incorrects

Demi-quadrant N°
3534E
27 cols

Moitié **Est** du quadrant **3534: Modane**



NO 35330	N 3533E	NE 36330
O 35340	3534E	E 36340
SO 35350	S 3535E	SE 36350

Cliquer sur une case jaune pour naviguer

Édition 2008 (2008/04/01) - Copyright © 2008, Club des Cent Cols

- Ce demi-quadrant est situé sur la carte TOP 100 IGN au 1:100 000^{ème} N° **53**
- Largeur du bord *supérieur* du demi-quadrant: **140,4** mm; bord *inférieur*: **140,9** mm. *Hauteur*: **200,0** mm. Aligner sur la moitié **droite** du quadrant **3534**.

Légende (Consulter les **notes explicatives** pour plus de détails sur l'usage des calques IGN)

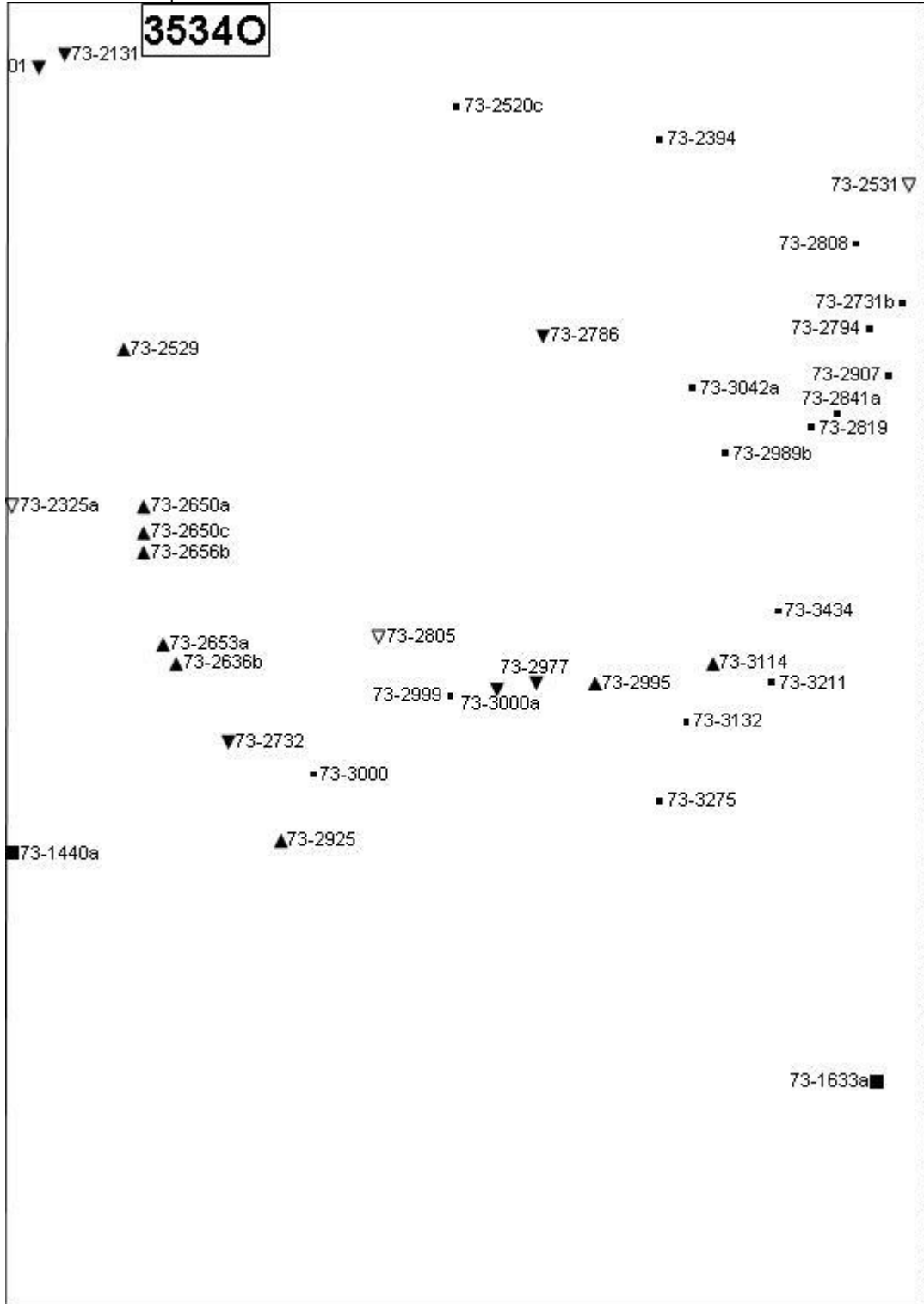
	Routier		Poussage aisé		Portage		Chemin non coté		Non coté
	Cyclable		Poussage difficile		Acrobatique		Sentier non coté		

Carte IGN N° 53, Demi-quadrant 35340

Ces calques sont obsolètes, peuvent contenir des cols non-reconnus et/ou omettre des cols reconnus
Certains cols peuvent être mal positionnés ou avoir des codes incorrects

Demi-quadrant N°
35340
36 cols

Moitié **Ouest** du quadrant **3534**: **Modane**



NO 3433E	N 3533O	NE 3533E
O 3434E	3534O	E 3534E
SO 3435E	S 3535O	SE 3535E

Cliquer sur une case jaune pour naviguer

Index

01	73-2239
----	---------

Édition 2008 (2008/04/01) - Copyright © 2008, Club des Cent Cols

- Ce demi-quadrant est situé sur la carte TOP 100 IGN au 1:100 000^{ème} N° **53**
- Largeur du bord *supérieur* du demi-quadrant: **140,4 mm**; bord *inférieur*: **140,9 mm**. *Hauteur*: **200,0 mm**. Aligner sur la moitié **gauche** du quadrant **3534**.

Légende (Consulter les **notes explicatives** pour plus de détails sur l'usage des calques IGN)

	Routier		Poussage aisé		Portage		Chemin non coté		Non coté
	Cyclable		Poussage difficile		Acrobatique		Sentier non coté		

Carte IGN N° 53, Demi-quadrant 3535E

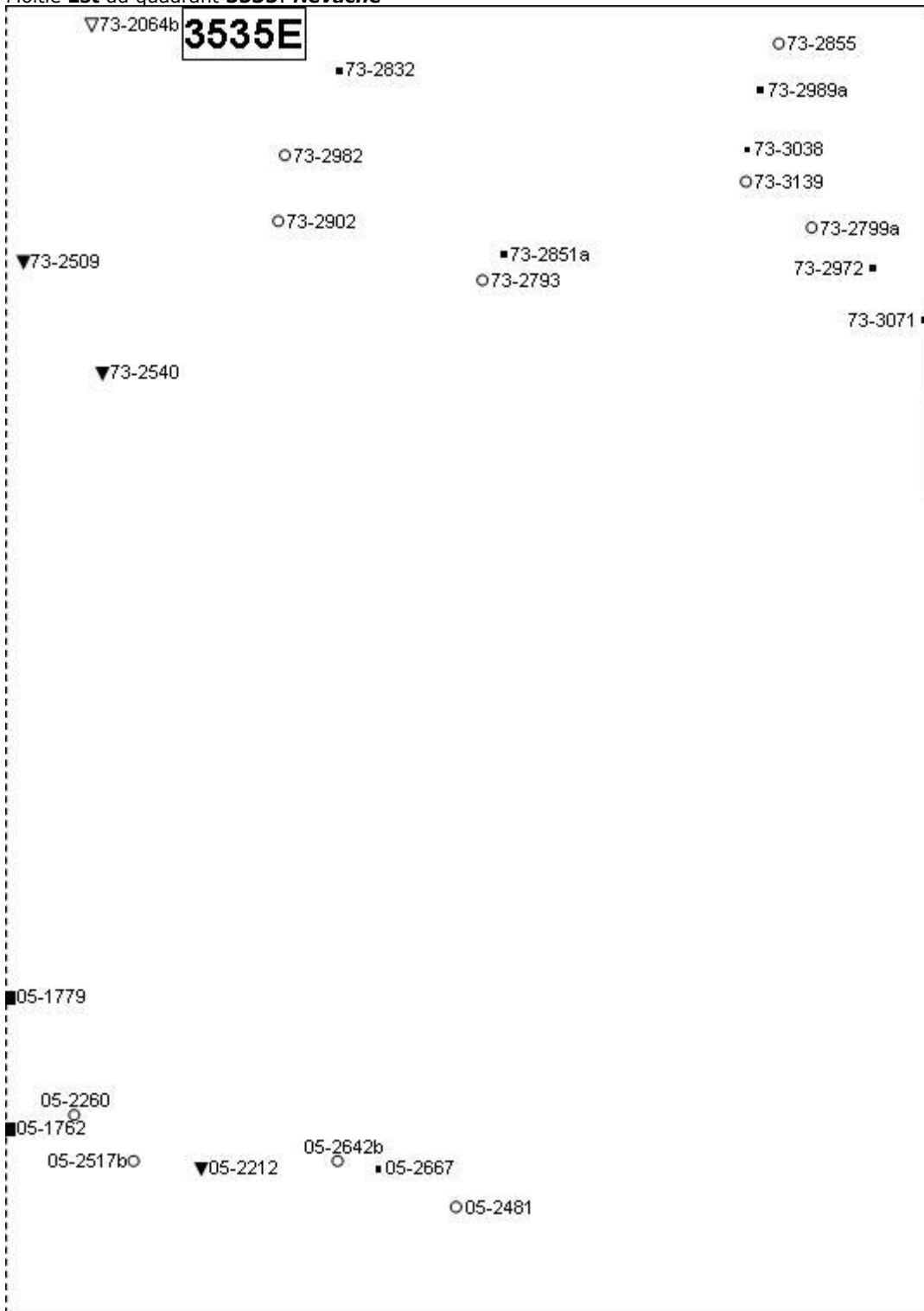
Ces calques sont obsolètes, peuvent contenir des cols non-reconnus et/ou omettre des cols reconnus
Certains cols peuvent être mal positionnés ou avoir des codes incorrects

Demi-quadrant N°
3535E
23 cols

Moitié **Est** du quadrant **3535**: **Névache**

NO 35340	N 3534E	NE 36340
O 35350	3535E	E 36350
SO 35360	S 3536E	SE 36360

Cliquer sur une case jaune pour naviguer



Édition 2008 (2008/04/01) - Copyright © 2008, Club des Cent Cols

- Ce demi-quadrant est situé sur la carte TOP 100 IGN au 1:100 000^{ème} N° **53**
- Largeur du bord *supérieur* du demi-quadrant: **140,9** mm; bord *inférieur*: **141,3** mm. *Hauteur*: **200,0** mm. Aligner sur la moitié **droite** du quadrant **3535**.

Légende (Consulter les *notes explicatives* pour plus de détails sur l'usage des calques IGN)

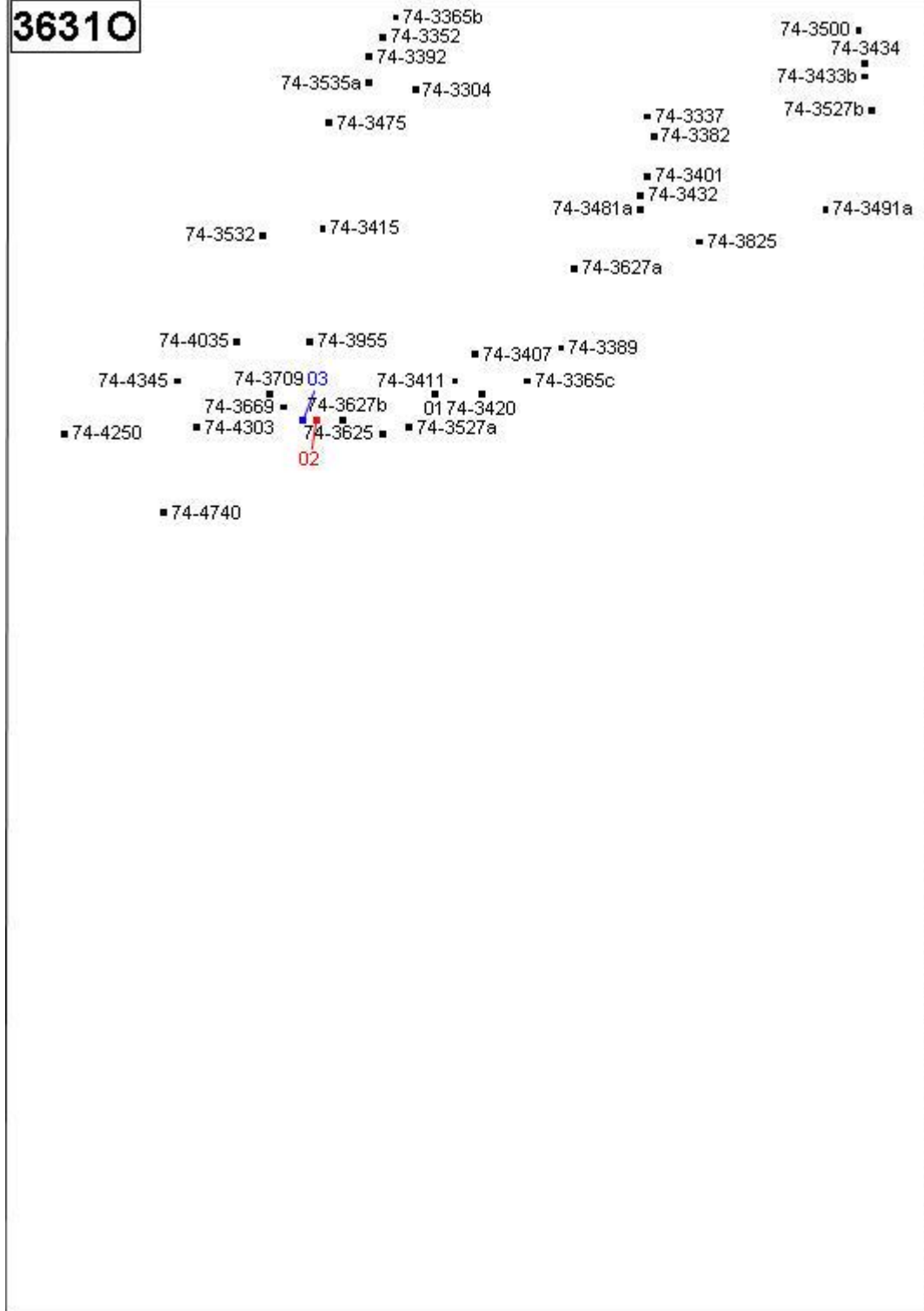
Routier	Poussage aisé	Portage	Chemin non coté	Non coté
Cyclable	Poussage difficile	Acrobatique	Sentier non coté	

Carte IGN N° 53, Demi-quadrant 36310

Ces calques sont obsolètes, peuvent contenir des cols non-reconnus et/ou omettre des cols reconnus
Certains cols peuvent être mal positionnés ou avoir des codes incorrects

Demi-quadrant N°
36310
39 cols

Moitié **Ouest** du quadrant **3631**: **Mont-Blanc**



NO 3530E	N 36300	NE 3630E
O 3531E	36310	E
SO 3532E	S 36320	SE

Cliquer sur une case jaune pour naviguer

Index

01	74-3481b
02	74-3661
03	74-3679

Édition 2008 (2008/04/01) - Copyright © 2008, Club des Cent Cols

- Ce demi-quadrant est situé sur la carte TOP 100 IGN au 1:100 000^{ème} N° **53**
- Largeur du bord *supérieure* du demi-quadrant: **139,0** mm; bord *inférieure*: **139,5** mm. *Hauteur*: **200,0** mm. Aligner sur la moitié **gauche** du quadrant **3631**.

Légende (Consulter les **notes explicatives** pour plus de détails sur l'usage des calques IGN)

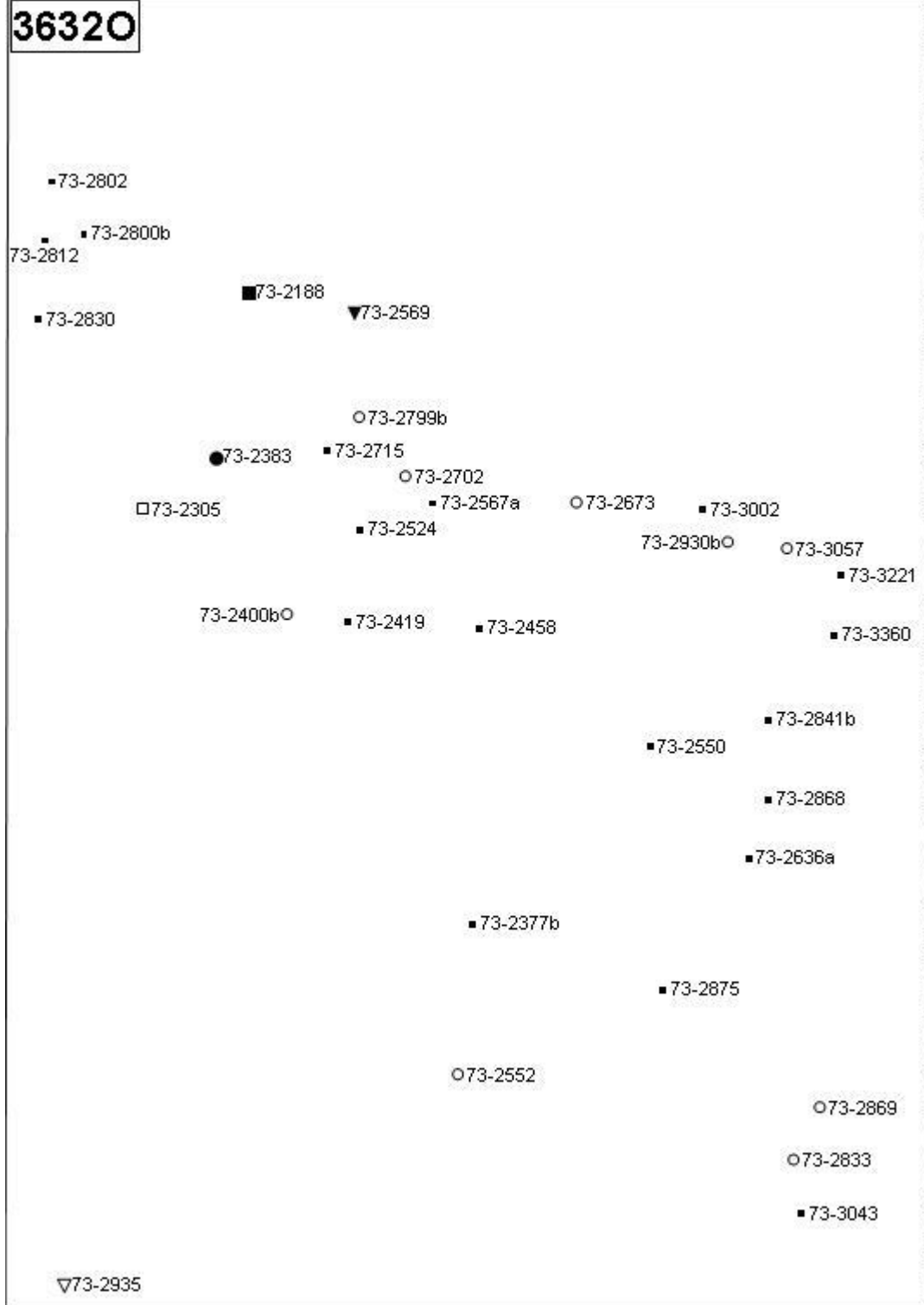
■ Routier	▼ Poussage aisé	▲ Portage	● Chemin non coté	■ Non coté
□ Cyclable	▽ Poussage difficile	△ Acrobatique	○ Sentier non coté	

Carte IGN N° 53, Demi-quadrant 36320

Ces calques sont obsolètes, peuvent contenir des cols non-reconnus et/ou omettre des cols reconnus
Certains cols peuvent être mal positionnés ou avoir des codes incorrects

Demi-quadrant N°
36320
33 cols

Moitié **Ouest** du quadrant **3632**: **Ste-Foy-Tarentaise**



Édition 2008 (2008/04/01) - Copyright © 2008, Club des Cent Cols

- Ce demi-quadrant est situé sur la carte TOP 100 IGN au 1:100 000^{ème} N° **53**
- Largeur du bord *supérieur* du demi-quadrant: **139,5 mm**; bord *inférieur*: **140,0 mm**. Hauteur: **200,0 mm**. Aligner sur la moitié **gauche** du quadrant **3632**.

Légende (Consulter les **notes explicatives** pour plus de détails sur l'usage des calques IGN)

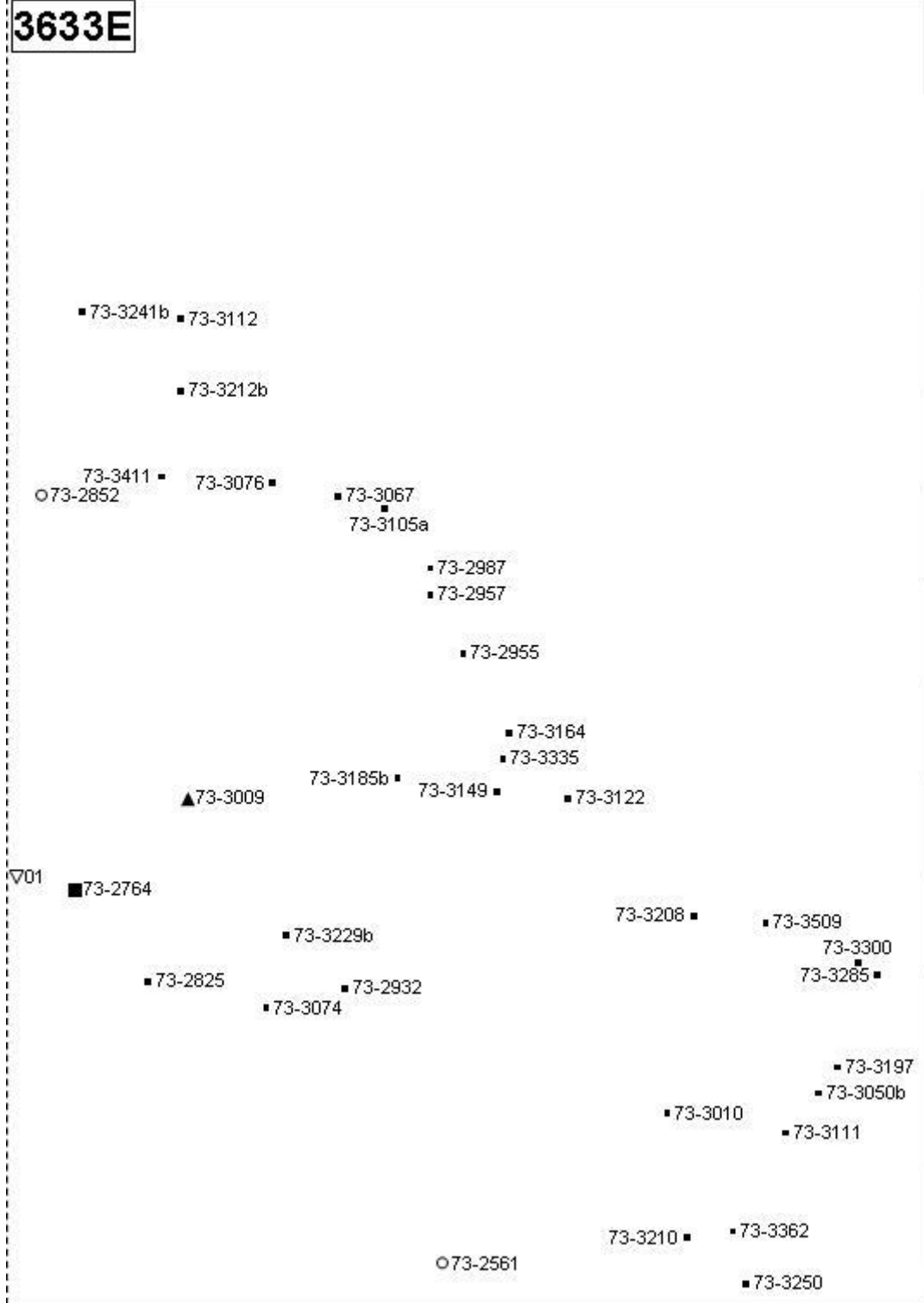
	Routier		Poussage aisé		Portage		Chemin non coté		Non coté
	Cyclable		Poussage difficile		Acrobatique		Sentier non coté		

Carte IGN N° 53, Demi-quadrant 3633E

Ces calques sont obsolètes, peuvent contenir des cols non-reconnus et/ou omettre des cols reconnus
Certains cols peuvent être mal positionnés ou avoir des codes incorrects

Demi-quadrant N°
3633E
35 cols

Moitié **Est** du quadrant **3633**: **Tignes**



Cliquer sur une case
jaune pour naviguer

Index

01	73-2964
----	---------

Édition 2008 (2008/04/01) - Copyright © 2008, Club des Cent Cols

- Ce demi-quadrant est situé sur la carte TOP 100 IGN au 1:100 000^{ème} N° **53**
- Largeur du bord *supérieur* du demi-quadrant: **140,0** mm; bord *inférieur*: **140,4** mm. *Hauteur*: **200,0** mm. Aligner sur la moitié **droite** du quadrant **3633**.

Légende (Consulter les **notes explicatives** pour plus de détails sur l'usage des calques IGN)

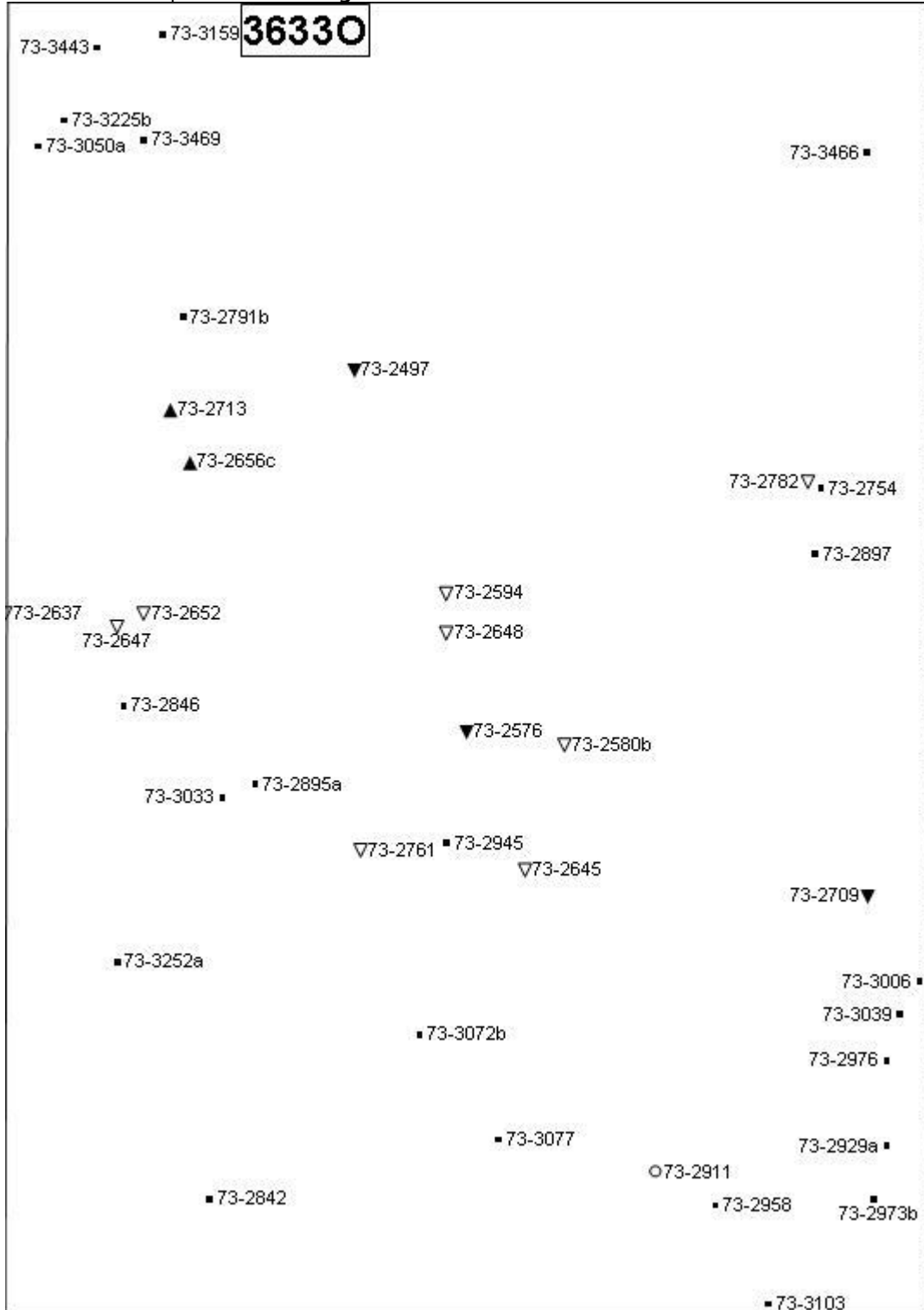
	Routier		Poussage aisé		Portage		Chemin non coté		Non coté
	Cyclable		Poussage difficile		Acrobatique		Sentier non coté		

Carte IGN N° 53, Demi-quadrant 36330

Ces calques sont obsolètes, peuvent contenir des cols non-reconnus et/ou omettre des cols reconnus
Certains cols peuvent être mal positionnés ou avoir des codes incorrects

Demi-quadrant N°
36330
39 cols

Moitié **Ouest** du quadrant **3633**: **Tignes**



NO 3532E	N 3632O	NE
O 3533E	3633O	E 3633E
SO 3534E	S 3634O	SE 3634E

Cliquer sur une case jaune pour naviguer

Édition 2008 (2008/04/01) - Copyright © 2008, Club des Cent Cols

- Ce demi-quadrant est situé sur la carte TOP 100 IGN au 1:100 000^{ème} N° **53**
- Largeur du bord *supérieur* du demi-quadrant: **140,0** mm; bord *inférieur*: **140,4** mm. *Hauteur*: **200,0** mm. Aligner sur la moitié **gauche** du quadrant **3633**.

Légende (Consulter les **notes explicatives** pour plus de détails sur l'usage des calques IGN)


	Routier		Poussage aisé		Portage		Chemin non coté		Non coté
	Cyclable		Poussage difficile		Acrobatique		Sentier non coté		

Carte IGN N° 53, Demi-quadrant 3634E

Ces calques sont obsolètes, peuvent contenir des cols non-reconnus et/ou omettre des cols reconnus
Certains cols peuvent être mal positionnés ou avoir des codes incorrects

Demi-quadrant N°
3634E
33 cols

Moitié **Est** du quadrant **3634**: **Lanslebourg**



Cliquer sur une case
jaune pour naviguer

Édition 2008 (2008/04/01) - Copyright © 2008, Club des Cent Cols

- Ce demi-quadrant est situé sur la carte TOP 100 IGN au 1:100 000^{ème} N° **53**
- Largeur du bord *supérieur* du demi-quadrant: **140,4** mm; bord *inférieur*: **140,9** mm. *Hauteur*: **200,0** mm. Aligner sur la moitié **droite** du quadrant **3634**.

Légende (Consulter les **notes explicatives** pour plus de détails sur l'usage des calques IGN)


	Routier		Poussage aisé		Portage		Chemin non coté		Non coté
	Cyclable		Poussage difficile		Acrobatique		Sentier non coté		

Carte IGN N° 53, Demi-quadrant 36340

Ces calques sont obsolètes, peuvent contenir des cols non-reconnus et/ou omettre des cols reconnus
Certains cols peuvent être mal positionnés ou avoir des codes incorrects

Demi-quadrant N°
36340
25 cols

Moitié **Ouest** du quadrant **3634**: **Lanslebourg**



NO 3533E	N 3633O	NE 3633E
O 3534E	3634O	E 3634E
SO 3535E	S 3635O	SE

Cliquer sur une case jaune pour naviguer

Édition 2008 (2008/04/01) - Copyright © 2008, Club des Cent Cols

- Ce demi-quadrant est situé sur la carte TOP 100 IGN au 1:100 000^{ème} N° **53**
- Largeur du bord *supérieur* du demi-quadrant: **140,4 mm**; bord *inférieur*: **140,9 mm**. Hauteur: **200,0 mm**. Aligner sur la moitié **gauche** du quadrant **3634**.

Légende (Consulter les **notes explicatives** pour plus de détails sur l'usage des calques IGN)

■	Routier	▼	Poussage aisé	▲	Portage	●	Chemin non coté	■	Non coté
□	Cyclable	▽	Poussage difficile	△	Acrobatique	○	Sentier non coté		

Carte IGN N° 54, Demi-quadrant 3236E

Voir Carte IGN N° 52, Demi-quadrant 3236E

Carte IGN N° 54, Demi-quadrant 3237E

Voir Carte IGN N° 52, Demi-quadrant 3237E

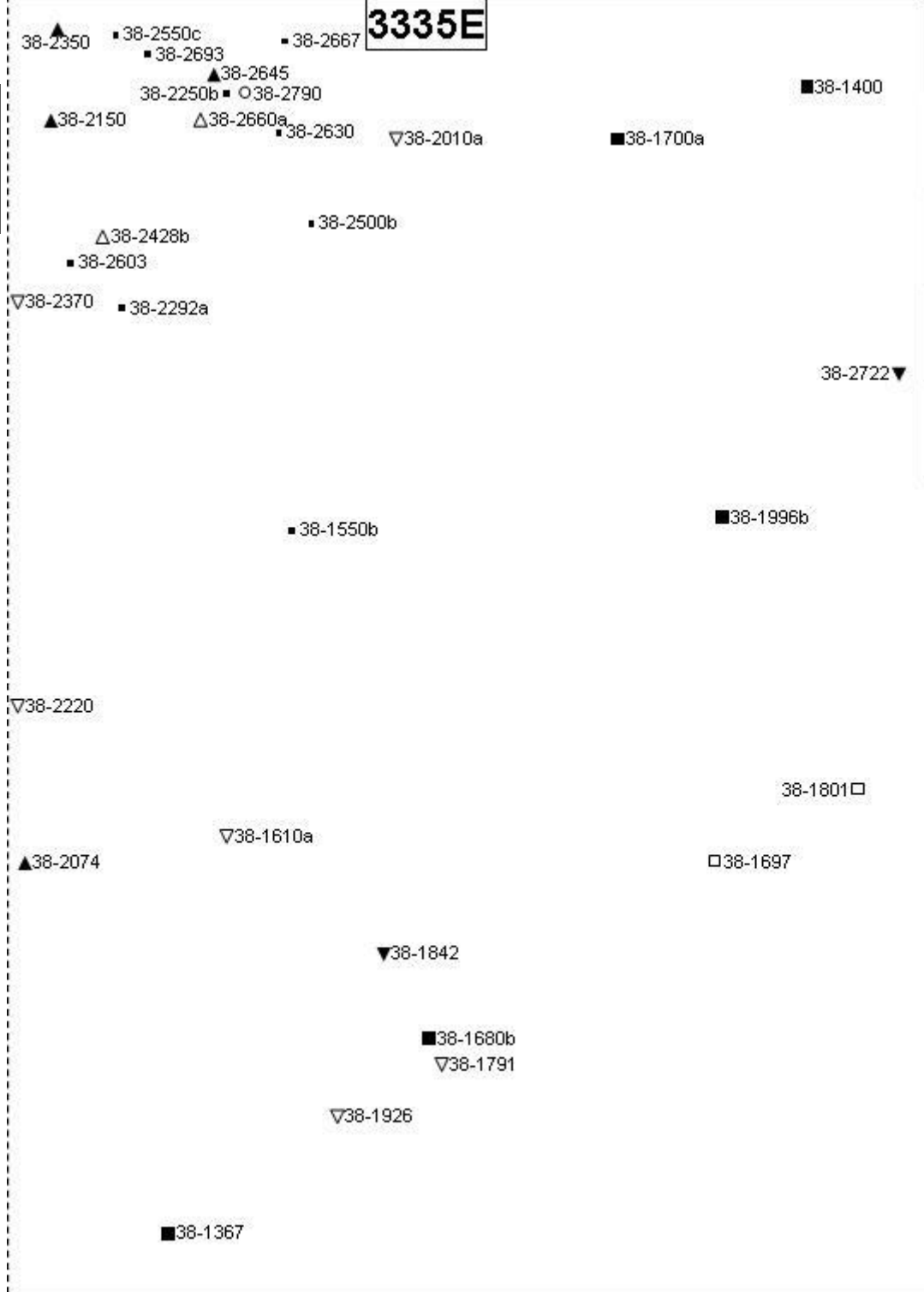
Carte IGN N° 54, Demi-quadrant 3335E

Ces calques sont obsolètes, peuvent contenir des cols non-reconnus et/ou omettre des cols reconnus
Certains cols peuvent être mal positionnés ou avoir des codes incorrects

Demi-quadrant N°
3335E
31 cols

Moitié **Est** du quadrant **3335**: **Vizille**

3335E



Édition 2008 (2008/04/01) - Copyright © 2008, Club des Cent Cols

- Ce demi-quadrant est situé sur la carte TOP 100 IGN au 1:100 000^{ème} N° **54**
- Largeur du bord *supérieur* du demi-quadrant: **140,9** mm; bord *inférieur*: **141,3** mm. *Hauteur*: **200,0** mm. Aligner sur la moitié **droite** du quadrant **3335**.

Légende (Consulter les **notes explicatives** pour plus de détails sur l'usage des calques IGN)


■	Routier	▽	Poussage aisé	▲	Portage	●	Chemin non coté	■	Non coté
◻	Cyclable	▽	Poussage difficile	△	Acrobatique	○	Sentier non coté		

Carte IGN N° 54, Demi-quadrant 33350

Ces calques sont obsolètes, peuvent contenir des cols non-reconnus et/ou omettre des cols reconnus
Certains cols peuvent être mal positionnés ou avoir des codes incorrects

Demi-quadrant N°
33350
25 cols

Moitié **Ouest** du quadrant **3335**: **Vizille**



NO 3234E	N 33340	NE 3334E
O 3235E	33350	E 3335E
SO 3236E	S 33360	SE 3336E

Cliquer sur une case jaune pour naviguer

Index

01	38-2260
----	---------

Édition 2008 (2008/04/01) - Copyright © 2008, Club des Cent Cols

- Ce demi-quadrant est situé sur la carte TOP 100 IGN au 1:100 000^{ème} N° **54**
- Largeur du bord *supérieur* du demi-quadrant: **140,9** mm; bord *inférieur*: **141,3** mm. *Hauteur*: **200,0** mm. Aligner sur la moitié **gauche** du quadrant **3335**.

Légende (Consulter les **notes explicatives** pour plus de détails sur l'usage des calques IGN)

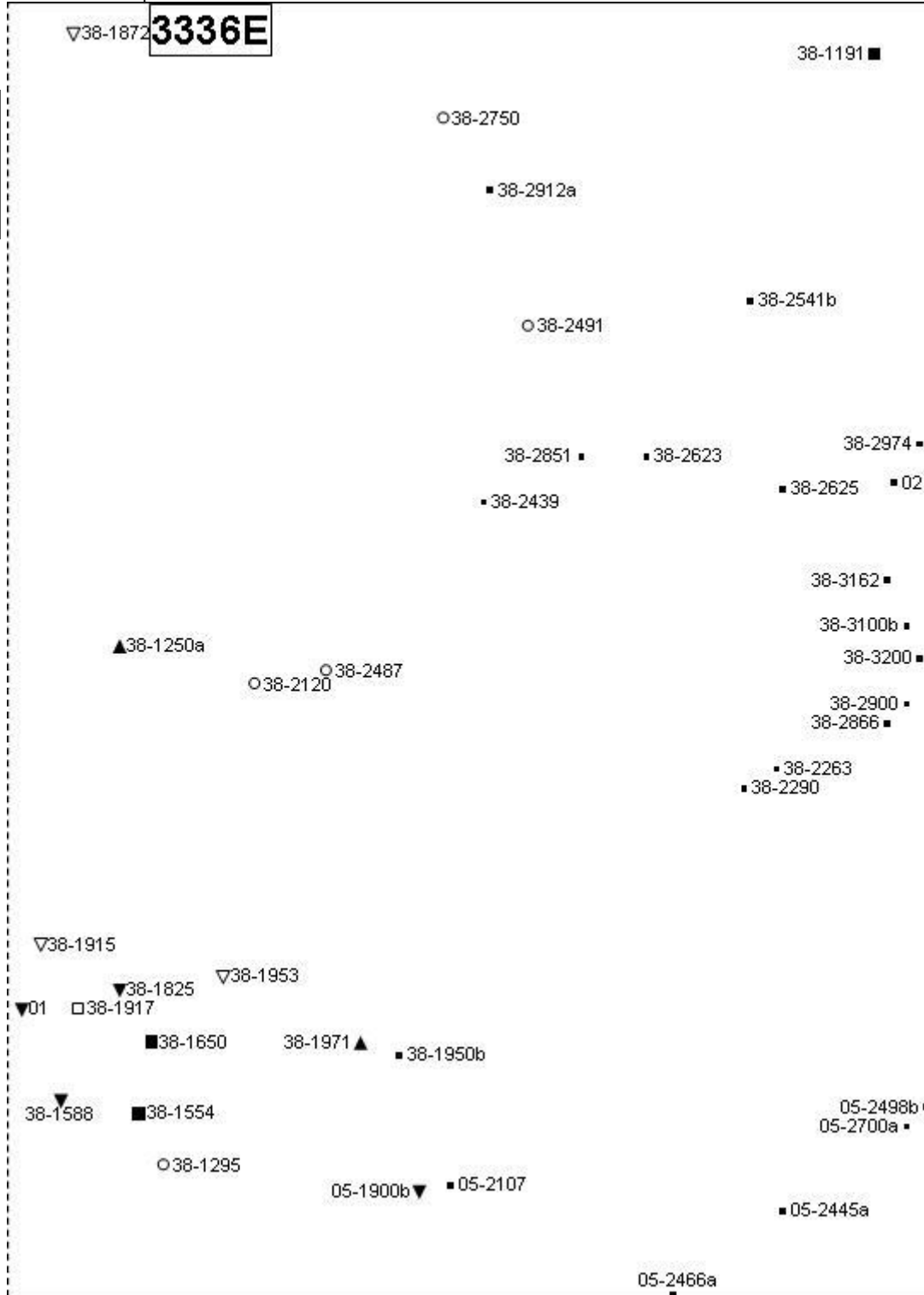
■	Routier	▼	Poussage aisé	▲	Portage	●	Chemin non coté	■	Non coté
□	Cyclable	▽	Poussage difficile	△	Acrobatique	○	Sentier non coté		

Carte IGN N° 54, Demi-quadrant 3336E

Ces calques sont obsolètes, peuvent contenir des cols non-reconnus et/ou omettre des cols reconnus
Certains cols peuvent être mal positionnés ou avoir des codes incorrects

Demi-quadrant N°
3336E
39 cols

Moitié **Est** du quadrant **3336: La Mure**



NO 33350	N 3335E	NE 34350
O 33360	3336E	E 34360
SO 33370	S 3337E	SE 34370

Cliquer sur une case jaune pour naviguer

Index

01	38-1826
02	38-3258

Édition 2008 (2008/04/01) - Copyright © 2008, Club des Cent Cols

- Ce demi-quadrant est situé sur la carte TOP 100 IGN au 1:100 000^{ème} N° **54**
- Largeur du bord *supérieur* du demi-quadrant: **141,3 mm**; bord *inférieur*: **141,8 mm**. Hauteur: **200,0 mm**. Aligner sur la moitié **droite** du quadrant **3336**.

Légende (Consulter les **notes explicatives** pour plus de détails sur l'usage des calques IGN)


■	Routier	▼	Poussage aisé	▲	Portage	●	Chemin non coté	■	Non coté
□	Cyclable	▽	Poussage difficile	△	Acrobatique	○	Sentier non coté		

Carte IGN N° 54, Demi-quadrant 33360

Ces calques sont obsolètes, peuvent contenir des cols non-reconnus et/ou omettre des cols reconnus
Certains cols peuvent être mal positionnés ou avoir des codes incorrects

Demi-quadrant N°
33360
22 cols

Moitié **Ouest** du quadrant **3336**: **La Mure**



NO 3235E	N 3335O	NE 3335E
O 3236E	3336O	E 3336E
SO 3237E	S 3337O	SE 3337E

Cliquer sur une case jaune pour naviguer

Édition 2008 (2008/04/01) - Copyright © 2008, Club des Cent Cols

- Ce demi-quadrant est situé sur la carte TOP 100 IGN au 1:100 000^{ème} N° **54**
- Largeur du bord *supérieur* du demi-quadrant: **141,3 mm**; bord *inférieur*: **141,8 mm**. Hauteur: **200,0 mm**. Aligner sur la moitié **gauche** du quadrant **3336**.

Légende (Consulter les **notes explicatives** pour plus de détails sur l'usage des calques IGN)

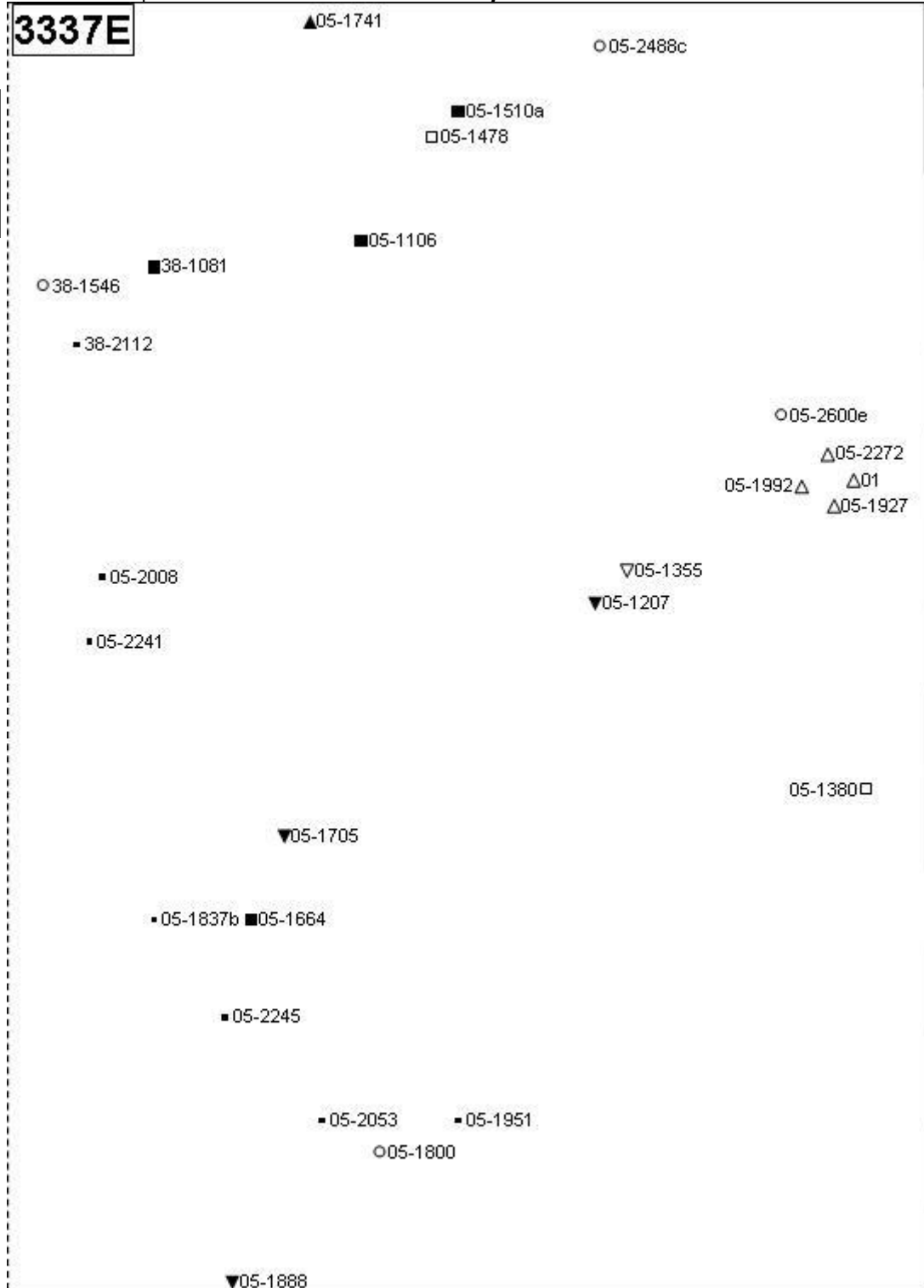
■	Routier	▼	Poussage aisé	▲	Portage	●	Chemin non coté	■	Non coté
□	Cyclable	▽	Poussage difficile	△	Acrobatique	○	Sentier non coté		

Carte IGN N° 54, Demi-quadrant 3337E

Ces calques sont obsolètes, peuvent contenir des cols non-reconnus et/ou omettre des cols reconnus
Certains cols peuvent être mal positionnés ou avoir des codes incorrects

Demi-quadrant N°
3337E
26 cols

Moitié **Est** du quadrant **3337**: **St-Bonnet-en-Champsaur**



NO 3336O	N 3336E	NE 3436O
O 3337O	3337E	E 3437O
SO 3338O	S 3338E	SE 3438O

Cliquer sur une case jaune pour naviguer

Index

01	05-1985
----	---------

Édition 2008 (2008/04/01) - Copyright © 2008, Club des Cent Cols

- Ce demi-quadrant est situé sur la carte TOP 100 IGN au 1:100 000^{ème} N° **54**
- Largeur du bord *supérieur* du demi-quadrant: **141,8** mm; bord *inférieur*: **142,3** mm. *Hauteur*: **200,0** mm. Aligner sur la moitié **droite** du quadrant **3337**.

Légende (Consulter les **notes explicatives** pour plus de détails sur l'usage des calques IGN)


Routier	Poussage aisé	Portage	Chemin non coté	Non coté
Cyclable	Poussage difficile	Acrobatique	Sentier non coté	

Carte IGN N° 54, Demi-quadrant 33370

Ces calques sont obsolètes, peuvent contenir des cols non-reconnus et/ou omettre des cols reconnus
Certains cols peuvent être mal positionnés ou avoir des codes incorrects

Demi-quadrant N°
33370
44 cols

Moitié **Ouest** du quadrant **3337**: **St-Bonnet-en-Champsaur**



Édition 2008 (2008/04/01) - Copyright © 2008, Club des Cent Cols

- Ce demi-quadrant est situé sur la carte TOP 100 IGN au 1:100 000^{ème} N° **54**
- Largeur du bord *supérieur* du demi-quadrant: **141,8 mm**; bord *inférieur*: **142,3 mm**. Hauteur: **200,0 mm**. Aligner sur la moitié **gauche** du quadrant **3337**.

Légende (Consulter les **notes explicatives** pour plus de détails sur l'usage des calques IGN)


■	Routier	▼	Poussage aisé	▲	Portage	●	Chemin non coté	■	Non coté
□	Cyclable	▽	Poussage difficile	△	Acrobatique	○	Sentier non coté		

Carte IGN N° 54, Demi-quadrant 3338E

Ces calques sont obsolètes, peuvent contenir des cols non-reconnus et/ou omettre des cols reconnus
Certains cols peuvent être mal positionnés ou avoir des codes incorrects

Demi-quadrant N°
3338E
18 cols

Moitié **Est** du quadrant **3338**: *Gap*



NO 3337O	N 3337E	NE 3437O
O 3338O	3338E	E 3438O
SO 3339O	S 3339E	SE 3439O

Cliquer sur une case jaune pour naviguer

Édition 2008 (2008/04/01) - Copyright © 2008, Club des Cent Cols

- Ce demi-quadrant est situé sur les cartes TOP 100 IGN au 1:100 000^{ème} N° **54, 60**
- Largeur du bord *supérieur* du demi-quadrant: **142,3 mm**; bord *inférieur*: **142,7 mm**. Hauteur: **200,0 mm**. Aligner sur la moitié **droite** du quadrant **3338**.

Légende (Consulter les [notes explicatives](#) pour plus de détails sur l'usage des calques IGN)


Routier	Poussage aisé	Portage	Chemin non coté	Non coté
Cyclable	Poussage difficile	Acrobatique	Sentier non coté	

Carte IGN N° 54, Demi-quadrant 33380

Ces calques sont obsolètes, peuvent contenir des cols non-reconnus et/ou omettre des cols reconnus
Certains cols peuvent être mal positionnés ou avoir des codes incorrects

Demi-quadrant N°
33380
61 cols

Moitié **Ouest** du quadrant **3338**: **Gap**



NO 3237E	N 3337O	NE 3337E
O 3238E	3338O	E 3338E
SO 3239E	S 3339O	SE 3339E

Cliquer sur une case jaune pour naviguer

Index

01	05-1279a
----	----------

Édition 2008 (2008/04/01) - Copyright © 2008, Club des Cent Cols

- Ce demi-quadrant est situé sur la carte TOP 100 IGN au 1:100 000^{ème} N° **54**
- Largeur du bord *supérieur* du demi-quadrant: **142,3 mm**; bord *inférieure*: **142,7 mm**. Hauteur: **200,0 mm**. Aligner sur la moitié **gauche** du quadrant **3338**.

Légende (Consulter les **notes explicatives** pour plus de détails sur l'usage des calques IGN)

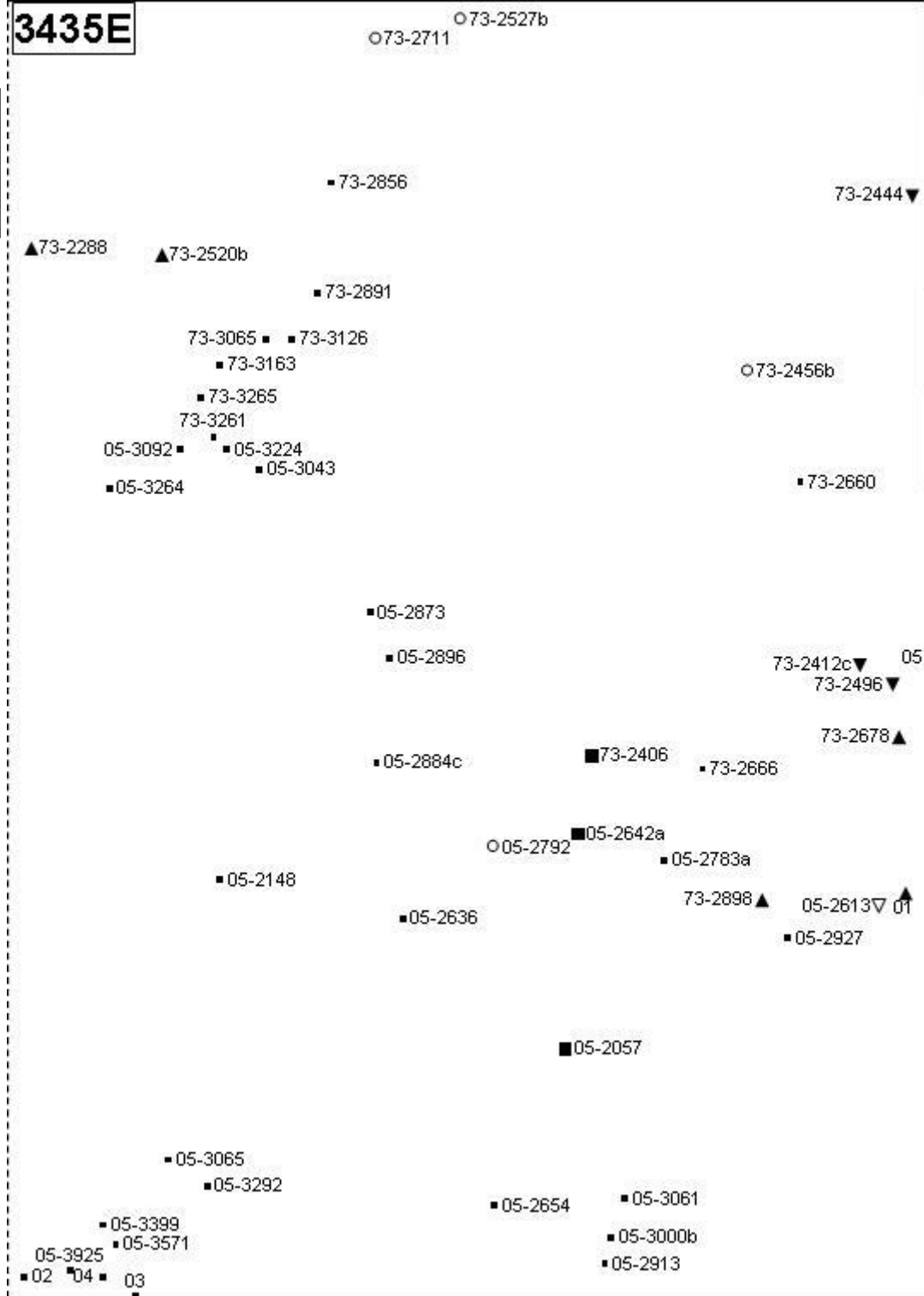
	Routier		Poussage aisé		Portage		Chemin non coté		Non coté
	Cyclable		Poussage difficile		Acrobatique		Sentier non coté		

Carte IGN N° 54, Demi-quadrant 3435E

Ces calques sont obsolètes, peuvent contenir des cols non-reconnus et/ou omettre des cols reconnus
Certains cols peuvent être mal positionnés ou avoir des codes incorrects

Demi-quadrant N°
3435E
49 cols

Moitié Est du quadrant **3435: La Grave**



Édition 2008 (2008/04/01) - Copyright © 2008, Club des Cent Cols

- Ce demi-quadrant est situé sur la carte TOP 100 IGN au 1:100 000^{ème} N° **54**
- Largeur du bord *supérieur* du demi-quadrant: **140,9** mm; bord *inférieur*: **141,3** mm. Hauteur: **200,0** mm. Aligner sur la moitié **droite** du quadrant **3435**.

Légende (Consulter les **notes explicatives** pour plus de détails sur l'usage des calques IGN)


	Routier		Poussage aisé		Portage		Chemin non coté		Non coté
	Cyclable		Poussage difficile		Acrobatique		Sentier non coté		

Carte IGN N° 54, Demi-quadrant 34350

Ces calques sont obsolètes, peuvent contenir des cols non-reconnus et/ou omettre des cols reconnus
Certains cols peuvent être mal positionnés ou avoir des codes incorrects

**Demi-quadrant N°
34350**
39 cols

Moitié **Ouest** du quadrant **3435**: **La Grave**



Édition 2008 (2008/04/01) - Copyright © 2008, Club des Cent Cols

- Ce demi-quadrant est situé sur la carte TOP 100 IGN au 1:100 000^{ème} N° **54**
- Largeur du bord *supérieur* du demi-quadrant: **140,9** mm; bord *inférieur*: **141,3** mm. *Hauteur*: **200,0** mm. Aligner sur la moitié **gauche** du quadrant **3435**.

Légende (Consulter les **notes explicatives** pour plus de détails sur l'usage des calques IGN)

■	Routier	▼	Poussage aisé	▲	Portage	●	Chemin non coté	■	Non coté
□	Cyclable	▽	Poussage difficile	△	Acrobatique	○	Sentier non coté		

Carte IGN N° 54, Demi-quadrant 3436E

Ces calques sont obsolètes, peuvent contenir des cols non-reconnus et/ou omettre des cols reconnus
Certains cols peuvent être mal positionnés ou avoir des codes incorrects

Demi-quadrant N°
3436E
102 cols

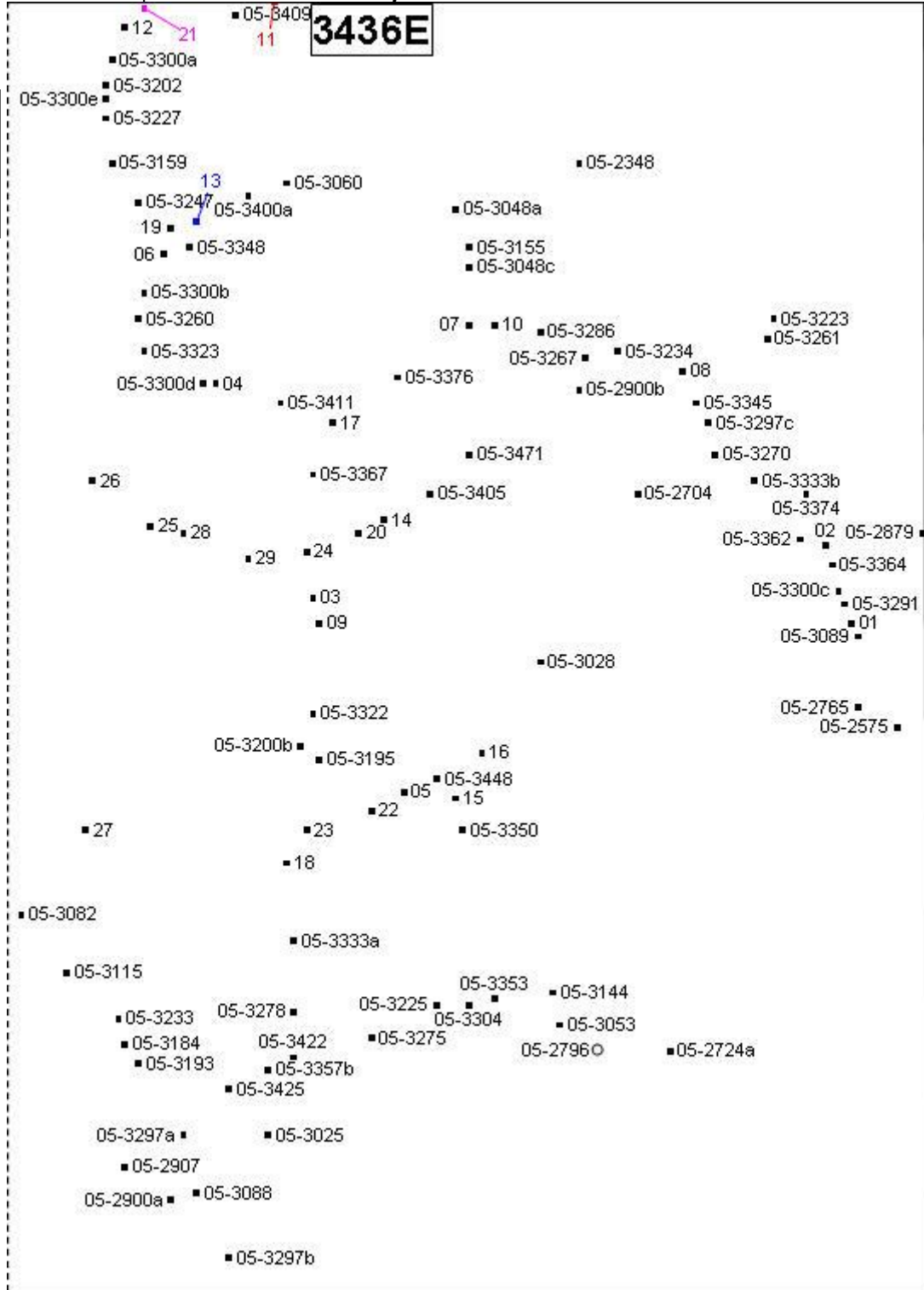
NO	N	NE
34350	3435E	35350
O		E
34360	3436E	35360
SO	S	SE
34370	3437E	35370

Cliquer sur une case jaune pour naviguer

Index

01	05-3200a
02	05-3382
03	05-3479
04	05-3479a
05	05-3481
06	05-3484
07	05-3491
08	05-3500
09	05-3523
10	05-3525
11	05-3535
12	05-3558
13	05-3565
14	05-3573
15	05-3578
16	05-3579
17	05-3619
18	05-3624
19	05-3666
20	05-3751
21	05-3824
22	05-3848
23	05-3874
24	05-3974
25	38-2954
26	38-2961
27	38-3016
28	38-3100a
29	38-3494

Moitié **Est** du quadrant **3436**: **St-Christophe-en-Oisans**



Édition 2008 (2008/04/01) - Copyright © 2008, Club des Cent Cols

- Ce demi-quadrant est situé sur la carte TOP 100 IGN au 1:100 000^{ème} N° **54**
- Largeur du bord *supérieur* du demi-quadrant: **141,3 mm**; bord *inférieur*: **141,8 mm**. Hauteur: **200,0 mm**. Aligner sur la moitié **droite** du quadrant **3436**.

Légende (Consulter les **notes explicatives** pour plus de détails sur l'usage des calques IGN)

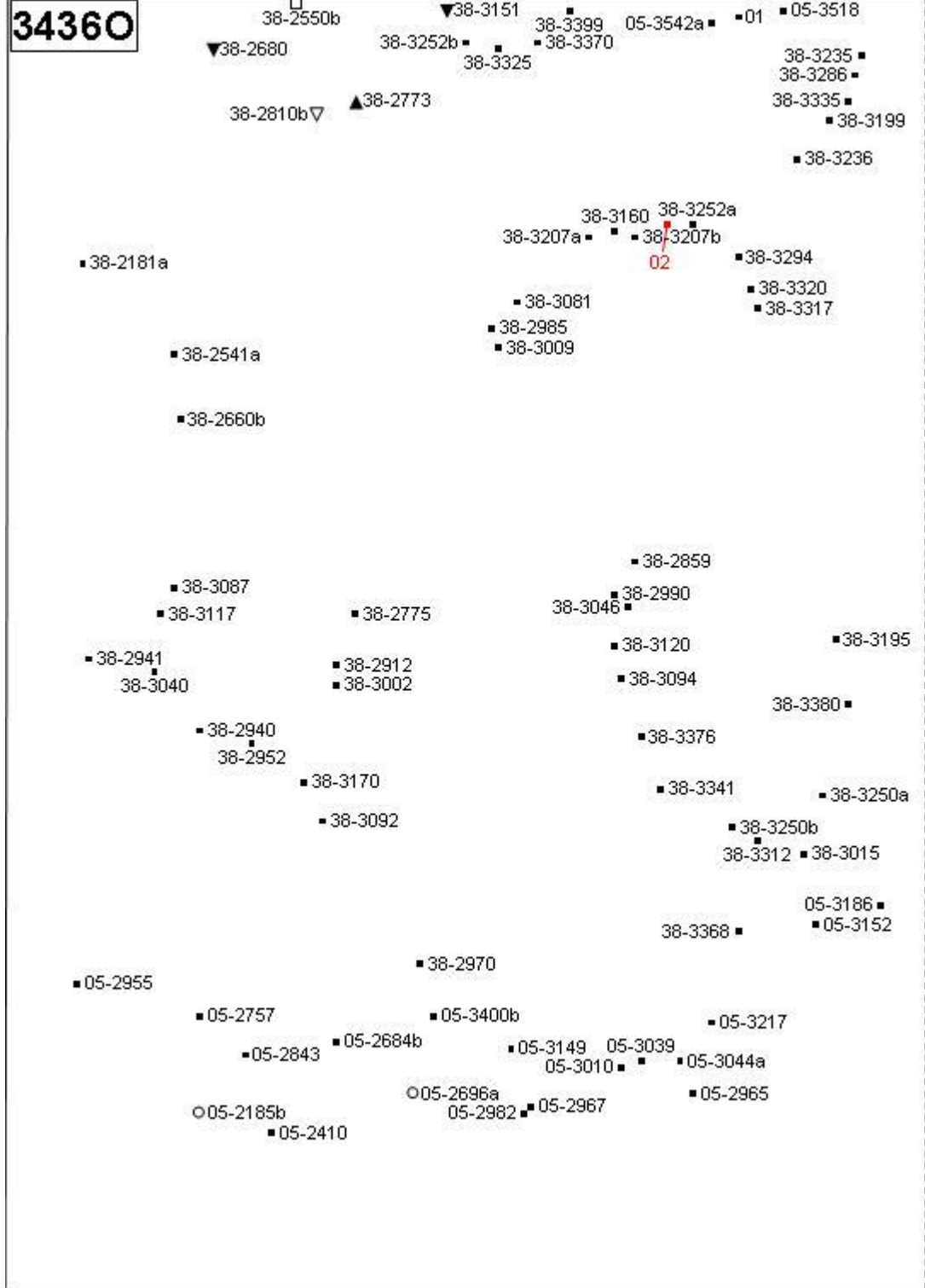
■	Routier	▼	Poussage aisé	▲	Portage	●	Chemin non coté	■	Non coté
□	Cyclable	▽	Poussage difficile	△	Acrobatique	○	Sentier non coté		

Carte IGN N° 54, Demi-quadrant 34360

Ces calques sont obsolètes, peuvent contenir des cols non-reconnus et/ou omettre des cols reconnus
Certains cols peuvent être mal positionnés ou avoir des codes incorrects

Demi-quadrant N°
34360
75 cols

Moitié **Ouest** du quadrant **3436**: **St-Christophe-en-Oisans**



NO 3335E	N 34350	NE 3435E
O 3336E	34360	E 3436E
SO 3337E	S 34370	SE 3437E

Cliquer sur une case jaune pour naviguer

Index

01	05-3542b
02	38-3278

Édition 2008 (2008/04/01) - Copyright © 2008, Club des Cent Cols

- Ce demi-quadrant est situé sur la carte TOP 100 IGN au 1:100 000^{ème} N° **54**
- Largeur du bord *supérieur* du demi-quadrant: **141,3 mm**; bord *inférieure*: **141,8 mm**. Hauteur: **200,0 mm**. Aligner sur la moitié **gauche** du quadrant **3436**.

Légende (Consulter les **notes explicatives** pour plus de détails sur l'usage des calques IGN)

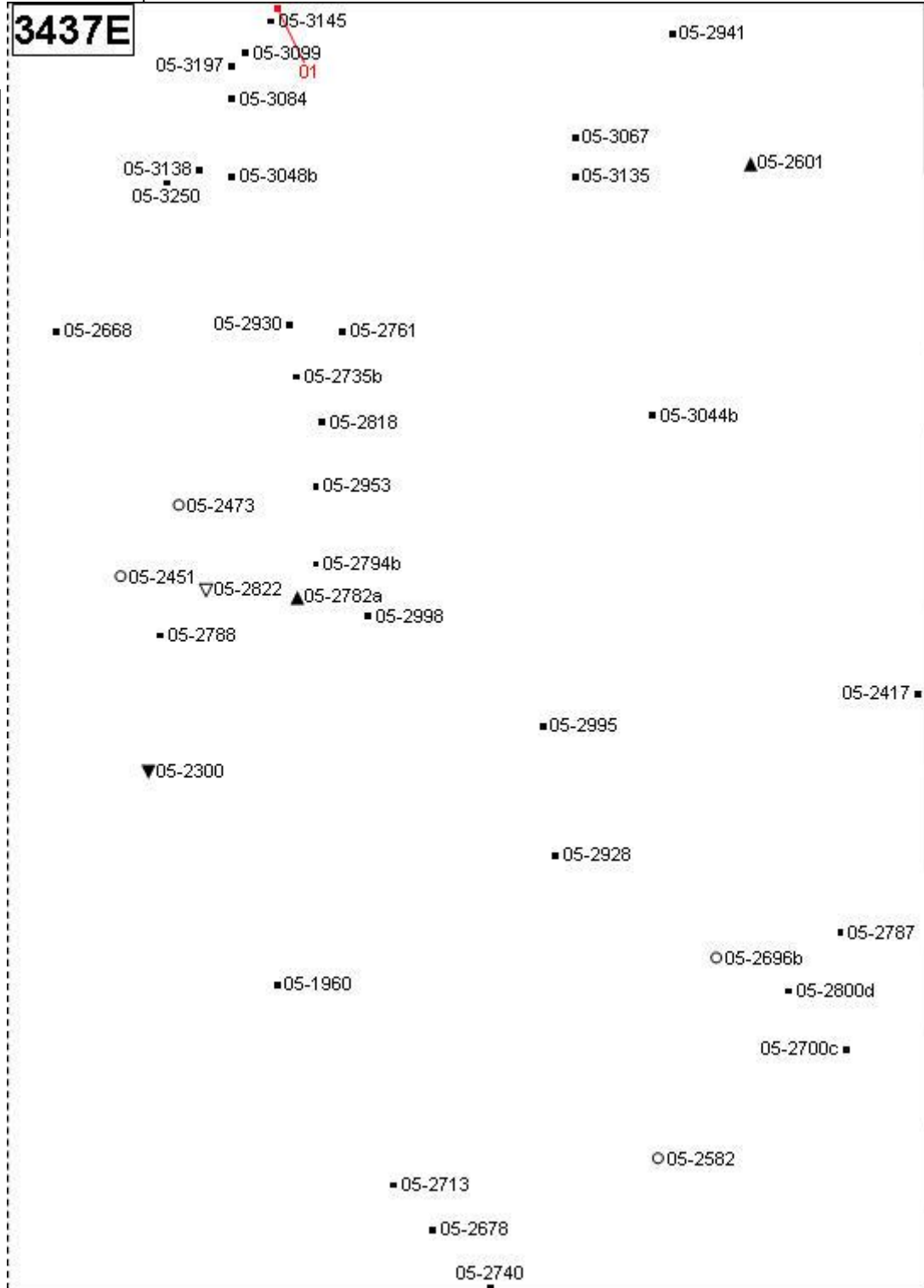
	Routier		Poussage aisé		Portage		Chemin non coté		Non coté
	Cyclable		Poussage difficile		Acrobatique		Sentier non coté		

Carte IGN N° 54, Demi-quadrant 3437E

Ces calques sont obsolètes, peuvent contenir des cols non-reconnus et/ou omettre des cols reconnus
Certains cols peuvent être mal positionnés ou avoir des codes incorrects

Demi-quadrant N°
3437E
39 cols

Moitié **Est** du quadrant **3437**: **Orcières**



NO	N	NE
3436O	3436E	3536O
O	E	E
3437O	3437E	3537O
SO	S	SE
3438O	3438E	3538O

Cliquer sur une case jaune pour naviguer

Index

01	05-3266
----	---------

Édition 2008 (2008/04/01) - Copyright © 2008, Club des Cent Cols

- Ce demi-quadrant est situé sur la carte TOP 100 IGN au 1:100 000^{ème} N° **54**
- Largeur du bord *supérieur* du demi-quadrant: **141,8** mm; bord *inférieur*: **142,3** mm. *Hauteur*: **200,0** mm. Aligner sur la moitié **droite** du quadrant **3437**.

Légende (Consulter les **notes explicatives** pour plus de détails sur l'usage des calques IGN)

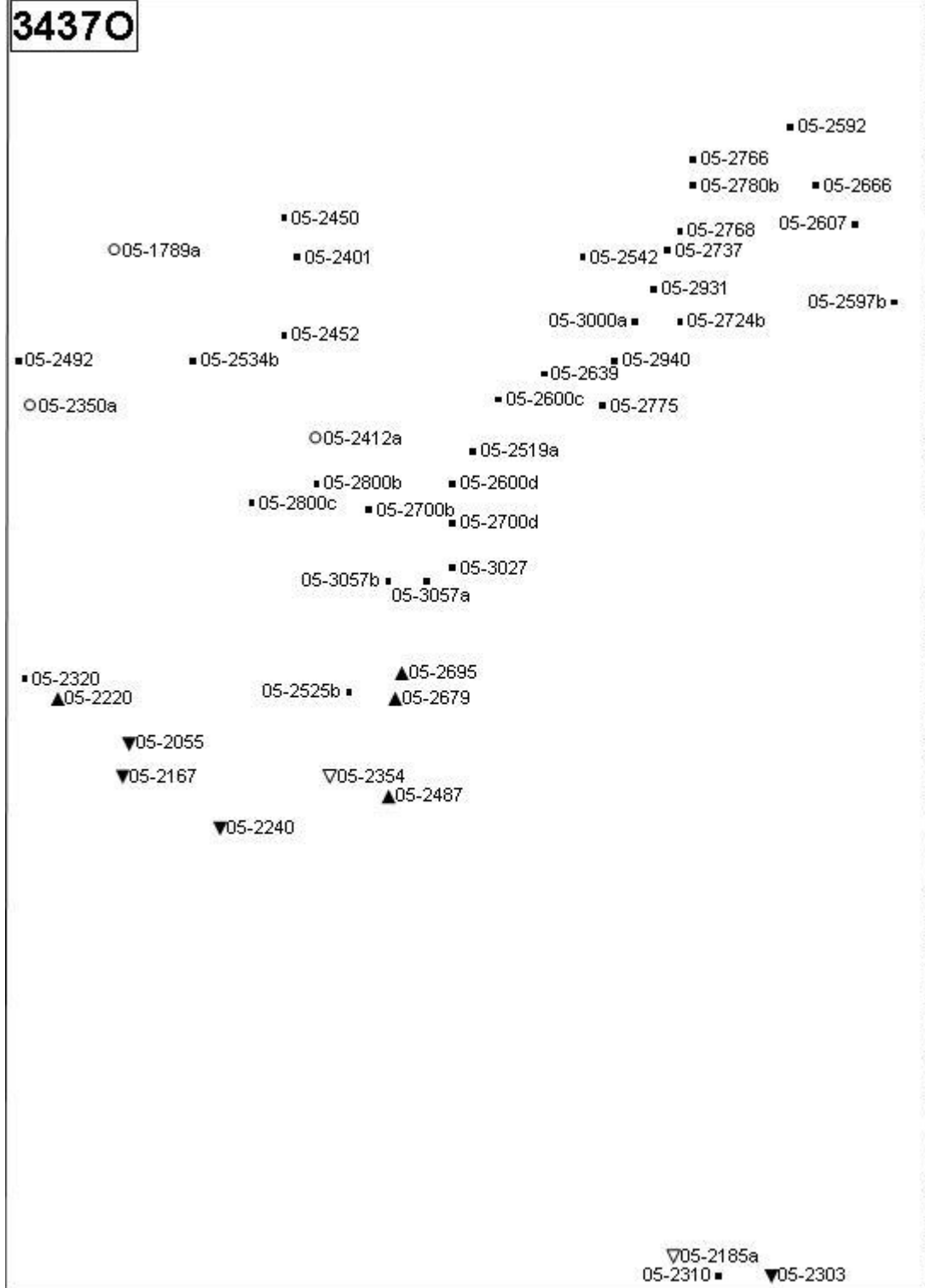
	Routier		Poussage aisé		Portage		Chemin non coté		Non coté
	Cyclable		Poussage difficile		Acrobatique		Sentier non coté		

Carte IGN N° 54, Demi-quadrant 34370

Ces calques sont obsolètes, peuvent contenir des cols non-reconnus et/ou omettre des cols reconnus
Certains cols peuvent être mal positionnés ou avoir des codes incorrects

Demi-quadrant N°
34370
46 cols

Moitié **Ouest** du quadrant **3437**: **Orcières**



NO 3336E	N 3436O	NE 3436E
O 3337E	3437O	E 3437E
SO 3338E	S 3438O	SE 3438E

Cliquer sur une case jaune pour naviguer

Édition 2008 (2008/04/01) - Copyright © 2008, Club des Cent Cols

- Ce demi-quadrant est situé sur la carte TOP 100 IGN au 1:100 000^{ème} N° **54**
- Largeur du bord *supérieur* du demi-quadrant: **141,8 mm**; bord *inférieur*: **142,3 mm**. Hauteur: **200,0 mm**. Aligner sur la moitié **gauche** du quadrant **3437**.

Légende (Consulter les **notes explicatives** pour plus de détails sur l'usage des calques IGN)


■	Routier	▼	Poussage aisé	▲	Portage	●	Chemin non coté	■	Non coté
□	Cyclable	▽	Poussage difficile	△	Acrobatique	○	Sentier non coté		

Carte IGN N° 54, Demi-quadrant 3438E

Ces calques sont obsolètes, peuvent contenir des cols non-reconnus et/ou omettre des cols reconnus
Certains cols peuvent être mal positionnés ou avoir des codes incorrects

Demi-quadrant N°
3438E
17 cols

Moitié Est du quadrant 3438: **Chorges**



Édition 2008 (2008/04/01) - Copyright © 2008, Club des Cent Cols

- Ce demi-quadrant est situé sur la carte TOP 100 IGN au 1:100 000^{ème} N° **54**
- Largeur du bord *supérieur* du demi-quadrant: **142,3** mm; bord *inférieur*: **142,7** mm. *Hauteur*: **200,0** mm. Aligner sur la moitié **droite** du quadrant **3438**.

Légende (Consulter les **notes explicatives** pour plus de détails sur l'usage des calques IGN)


■	Routier	▼	Poussage aisé	▲	Portage	●	Chemin non coté	■	Non coté
□	Cyclable	▽	Poussage difficile	△	Acrobatique	○	Sentier non coté		

Carte IGN N° 54, Demi-quadrant 34380

Ces calques sont obsolètes, peuvent contenir des cols non-reconnus et/ou omettre des cols reconnus
Certains cols peuvent être mal positionnés ou avoir des codes incorrects

Demi-quadrant N°
34380
18 cols

Moitié **Ouest** du quadrant **3438**: **Chorges**



Édition 2008 (2008/04/01) - Copyright © 2008, Club des Cent Cols

- Ce demi-quadrant est situé sur la carte TOP 100 IGN au 1:100 000^{ème} N° **54**
- Largeur du bord *supérieur* du demi-quadrant: **142,3** mm; bord *inférieur*: **142,7** mm. *Hauteur*: **200,0** mm. Aligner sur la moitié **gauche** du quadrant **3438**.

Légende (Consulter les **notes explicatives** pour plus de détails sur l'usage des calques IGN)

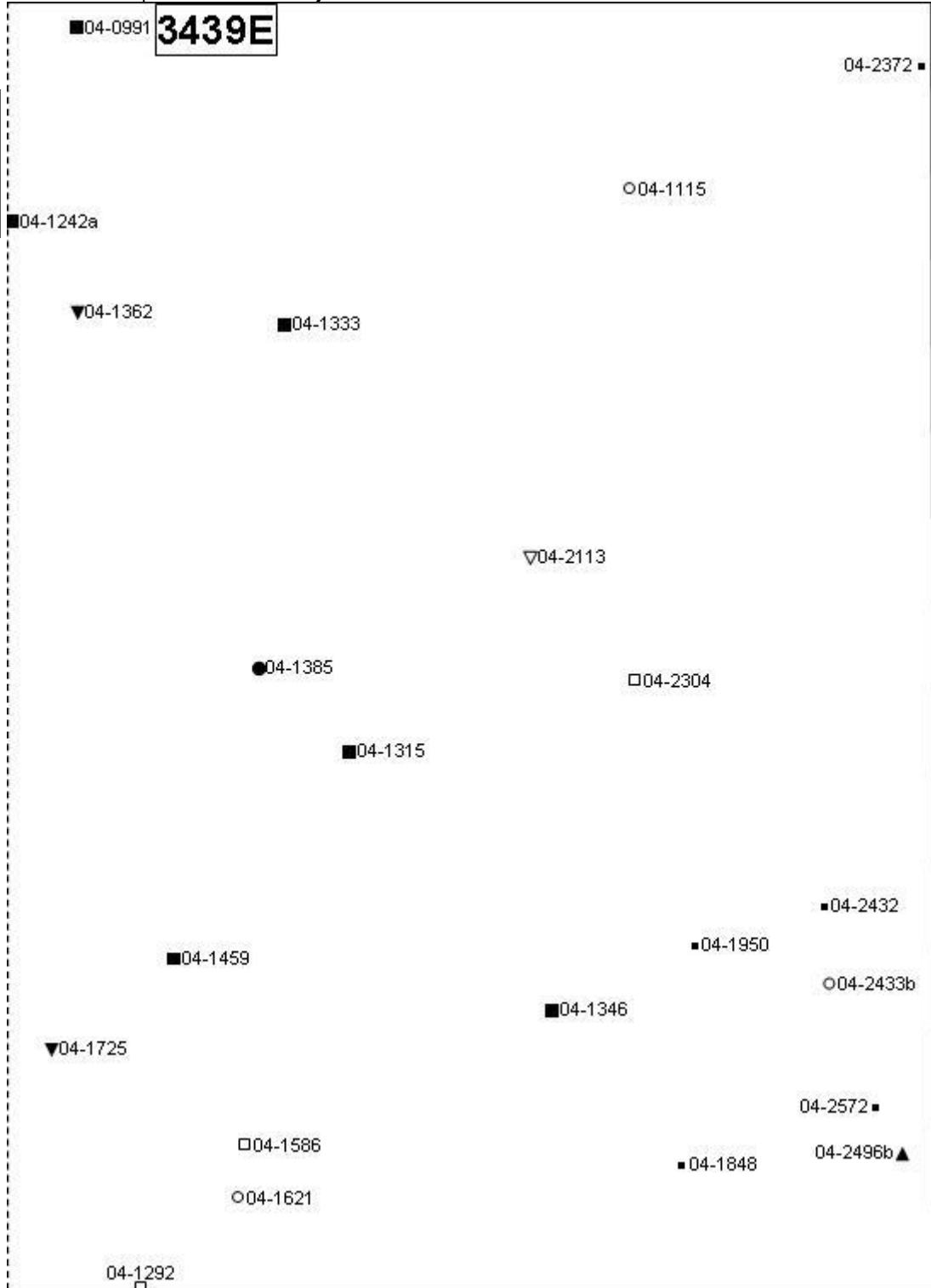
■	Routier	▼	Poussage aisé	▲	Portage	●	Chemin non coté	■	Non coté
□	Cyclable	▽	Poussage difficile	△	Acrobatique	○	Sentier non coté		

Carte IGN N° 54, Demi-quadrant 3439E

Ces calques sont obsolètes, peuvent contenir des cols non-reconnus et/ou omettre des cols reconnus
Certains cols peuvent être mal positionnés ou avoir des codes incorrects

Demi-quadrant N°
3439E
22 cols

Moitié **Est** du quadrant **3439**: *Seyne*



NO 34380	N 3438E	NE 35380
O 34390	3439E	E 35390
SO 34400	S 3440E	SE 35400

Cliquer sur une case jaune pour naviguer

Édition 2008 (2008/04/01) - Copyright © 2008, Club des Cent Cols

- Ce demi-quadrant est situé sur les cartes TOP 100 IGN au 1:100 000^{ème} N° **54, 61**
- Largeur du bord *supérieur* du demi-quadrant: **142,7 mm**; bord *inférieur*: **143,2 mm**. Hauteur: **200,0 mm**. Aligner sur la moitié **droite** du quadrant **3439**.

Légende (Consulter les [notes explicatives](#) pour plus de détails sur l'usage des calques IGN)

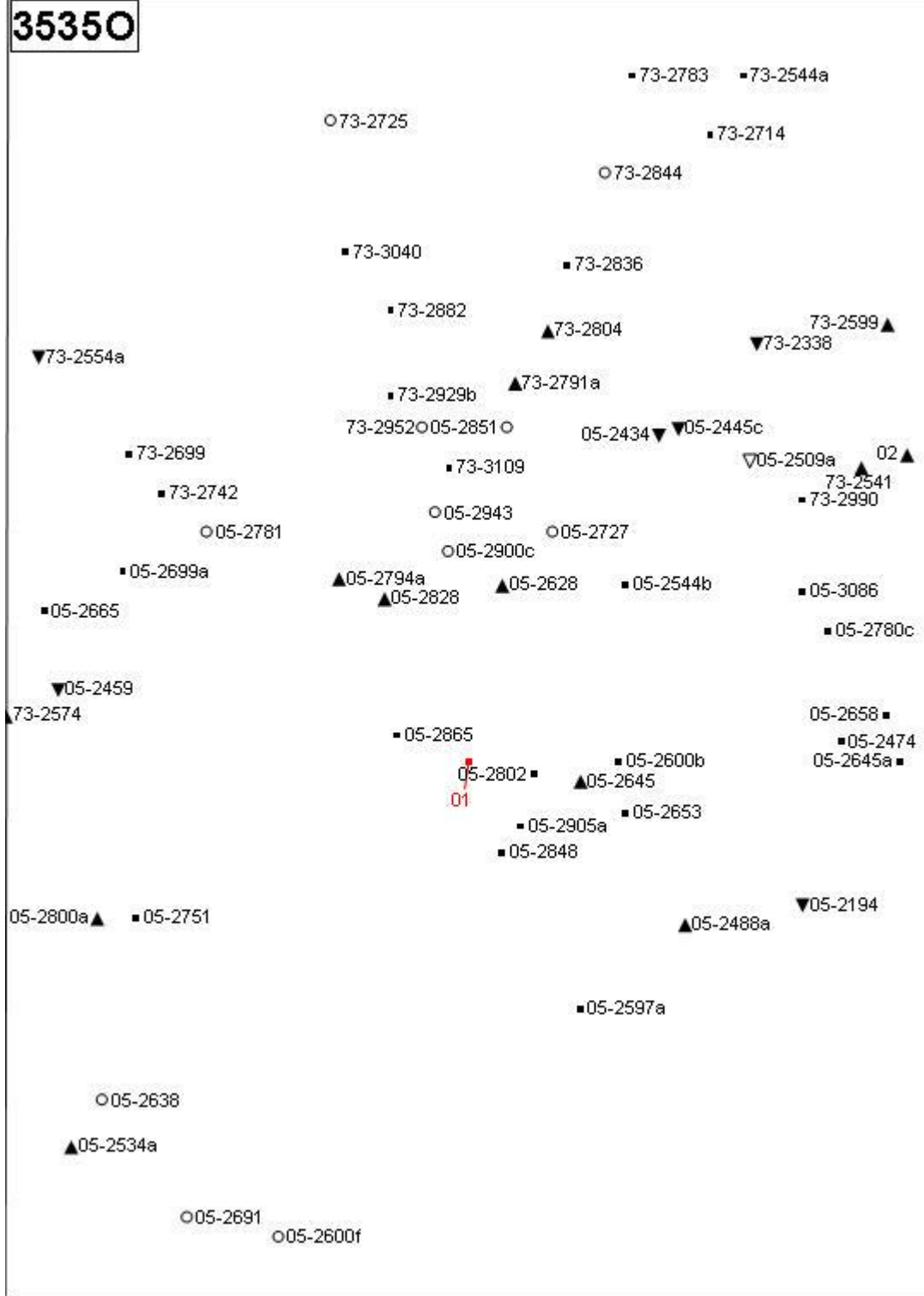
■ Routier	▼ Poussage aisé	▲ Portage	● Chemin non coté	■ Non coté
□ Cyclable	▽ Poussage difficile	△ Acrobatique	○ Sentier non coté	

Carte IGN N° 54, Demi-quadrant 35350

Ces calques sont obsolètes, peuvent contenir des cols non-reconnus et/ou omettre des cols reconnus
Certains cols peuvent être mal positionnés ou avoir des codes incorrects

Demi-quadrant N°
35350
59 cols

Moitié **Ouest** du quadrant **3535**: **Névache**



NO 3434E	N 3534O	NE 3534E
O 3435E	3535O	E 3535E
SO 3436E	S 3536O	SE 3536E

Cliquer sur une case jaune pour naviguer

Index

01	05-2893
02	73-2628

Édition 2008 (2008/04/01) - Copyright © 2008, Club des Cent Cols

- Ce demi-quadrant est situé sur la carte TOP 100 IGN au 1:100 000^{ème} N° **54**
- Largeur du bord *supérieur* du demi-quadrant: **140,9** mm; bord *inférieur*: **141,3** mm. Hauteur: **200,0** mm. Aligner sur la moitié **gauche** du quadrant **3535**.

Légende (Consulter les **notes explicatives** pour plus de détails sur l'usage des calques IGN)


	Routier		Poussage aisé		Portage		Chemin non coté		Non coté
	Cyclable		Poussage difficile		Acrobatique		Sentier non coté		

Carte IGN N° 54, Demi-quadrant 3536E

Ces calques sont obsolètes, peuvent contenir des cols non-reconnus et/ou omettre des cols reconnus
Certains cols peuvent être mal positionnés ou avoir des codes incorrects

Demi-quadrant N°
3536E
33 cols

Moitié **Est** du quadrant **3536: Briançon**



Édition 2008 (2008/04/01) - Copyright © 2008, Club des Cent Cols

- Ce demi-quadrant est situé sur la carte TOP 100 IGN au 1:100 000^{ème} N° **54**
- Largeur du bord *supérieur* du demi-quadrant: **141,3 mm**; bord *inférieur*: **141,8 mm**. Hauteur: **200,0 mm**. Aligner sur la moitié **droite** du quadrant **3536**.

Légende (Consulter les [notes explicatives](#) pour plus de détails sur l'usage des calques IGN)

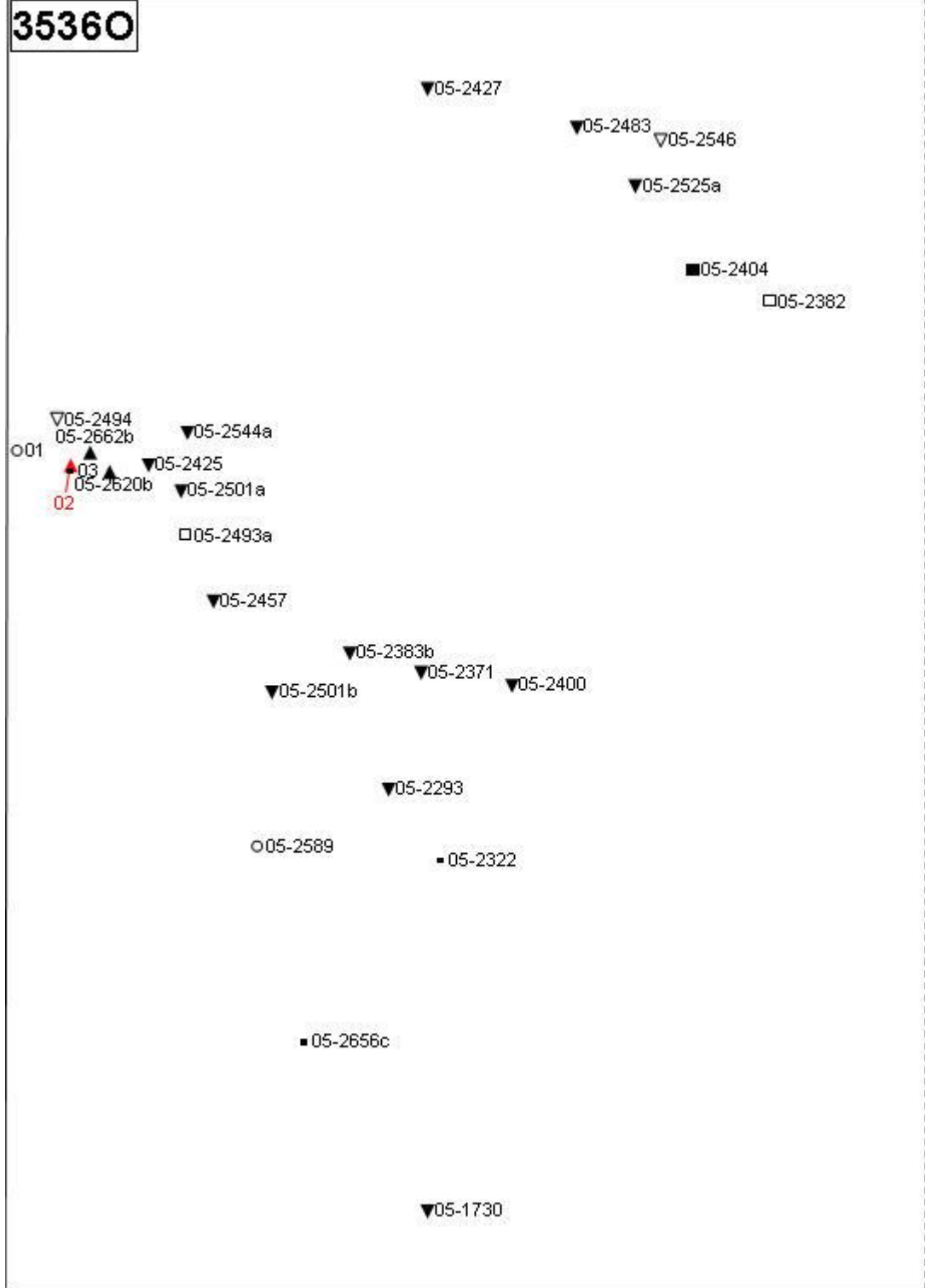
	Routier		Poussage aisé		Portage		Chemin non coté		Non coté
	Cyclable		Poussage difficile		Acrobatique		Sentier non coté		

Carte IGN N° 54, Demi-quadrant 35360

Ces calques sont obsolètes, peuvent contenir des cols non-reconnus et/ou omettre des cols reconnus
Certains cols peuvent être mal positionnés ou avoir des codes incorrects

Demi-quadrant N°
35360
26 cols

Moitié **Ouest** du quadrant **3536**: **Briançon**



NO	N	NE
3435E	3535O	3535E
O		E
3436E	3536O	3536E
SO	S	SE
3437E	3537O	3537E

Cliquer sur une case jaune pour naviguer

Index

01	05-2684a
02	05-2710
03	05-2720

Édition 2008 (2008/04/01) - Copyright © 2008, Club des Cent Cols

- Ce demi-quadrant est situé sur la carte TOP 100 IGN au 1:100 000^{ème} N° **54**
- Largeur du bord *supérieur* du demi-quadrant: **141,3 mm**; bord *inférieur*: **141,8 mm**. *Hauteur*: **200,0 mm**. Aligner sur la moitié **gauche** du quadrant **3536**.

Légende (Consulter les **notes explicatives** pour plus de détails sur l'usage des calques IGN)


	Routier		Poussage aisé		Portage		Chemin non coté		Non coté
	Cyclable		Poussage difficile		Acrobatique		Sentier non coté		

Carte IGN N° 54, Demi-quadrant 3537E

Ces calques sont obsolètes, peuvent contenir des cols non-reconnus et/ou omettre des cols reconnus
Certains cols peuvent être mal positionnés ou avoir des codes incorrects

Demi-quadrant N°
3537E
33 cols

Moitié **Est** du quadrant **3537**: **Guillestre**



Cliquer sur une case jaune pour naviguer

Index

01 05-2780a

Édition 2008 (2008/04/01) - Copyright © 2008, Club des Cent Cols

- Ce demi-quadrant est situé sur la carte TOP 100 IGN au 1:100 000^{ème} N° **54**
- Largeur du bord *supérieur* du demi-quadrant: **141,8** mm; bord *inférieur*: **142,3** mm. Hauteur: **200,0** mm. Aligner sur la moitié **droite** du quadrant **3537**.

Légende (Consulter les **notes explicatives** pour plus de détails sur l'usage des calques IGN)


	Routier		Poussage aisé		Portage		Chemin non coté		Non coté
	Cyclable		Poussage difficile		Acrobatique		Sentier non coté		

Carte IGN N° 54, Demi-quadrant 35370

Ces calques sont obsolètes, peuvent contenir des cols non-reconnus et/ou omettre des cols reconnus
Certains cols peuvent être mal positionnés ou avoir des codes incorrects

**Demi-quadrant N°
35370**
17 cols

Moitié **Ouest** du quadrant **3537**: **Guillestre**



NO 3436E	N 3536O	NE 3536E
O 3437E	3537O	E 3537E
SO 3438E	S 3538O	SE 3538E

Cliquer sur une case jaune pour naviguer

Édition 2008 (2008/04/01) - Copyright © 2008, Club des Cent Cols

- Ce demi-quadrant est situé sur la carte TOP 100 IGN au 1:100 000^{ème} N° **54**
- Largeur du bord *supérieur* du demi-quadrant: **141,8** mm; bord *inférieur*: **142,3** mm. *Hauteur*: **200,0** mm. Aligner sur la moitié **gauche** du quadrant **3537**.

Légende (Consulter les [notes explicatives](#) pour plus de détails sur l'usage des calques IGN)


	Routier		Poussage aisé		Portage		Chemin non coté		Non coté
	Cyclable		Poussage difficile		Acrobatique		Sentier non coté		

Carte IGN N° 54, Demi-quadrant 3538E

Ces calques sont obsolètes, peuvent contenir des cols non-reconnus et/ou omettre des cols reconnus
Certains cols peuvent être mal positionnés ou avoir des codes incorrects

Demi-quadrant N°
3538E
19 cols

Moitié **Est** du quadrant **3538: Embrun**



Édition 2008 (2008/04/01) - Copyright © 2008, Club des Cent Cols

- Ce demi-quadrant est situé sur la carte TOP 100 IGN au 1:100 000^{ème} N° **54**
- Largeur du bord *supérieur* du demi-quadrant: **142,3** mm; bord *inférieur*: **142,7** mm. *Hauteur*: **200,0** mm. Aligner sur la moitié **droite** du quadrant **3538**.

Légende (Consulter les [notes explicatives](#) pour plus de détails sur l'usage des calques IGN)

	Routier		Poussage aisé		Portage		Chemin non coté		Non coté
	Cyclable		Poussage difficile		Acrobatique		Sentier non coté		

Carte IGN N° 54, Demi-quadrant 35380

Ces calques sont obsolètes, peuvent contenir des cols non-reconnus et/ou omettre des cols reconnus
Certains cols peuvent être mal positionnés ou avoir des codes incorrects


Demi-quadrant N°
35380
11 cols

Moitié **Ouest** du quadrant **3538**: **Embrun**

35380

NO 3437E	N 3537O	NE 3537E
O 3438E	3538O	E 3538E
SO 3439E	S 3539O	SE 3539E

Cliquer sur une case jaune pour naviguer



Édition 2008 (2008/04/01) - Copyright © 2008, Club des Cent Cols

- Ce demi-quadrant est situé sur la carte TOP 100 IGN au 1:100 000^{ème} N° **54**
- Largeur du bord *supérieur* du demi-quadrant: **142,3** mm; bord *inférieur*: **142,7** mm. *Hauteur*: **200,0** mm. Aligner sur la moitié **gauche** du quadrant **3538**.

Légende (Consulter les **notes explicatives** pour plus de détails sur l'usage des calques IGN)

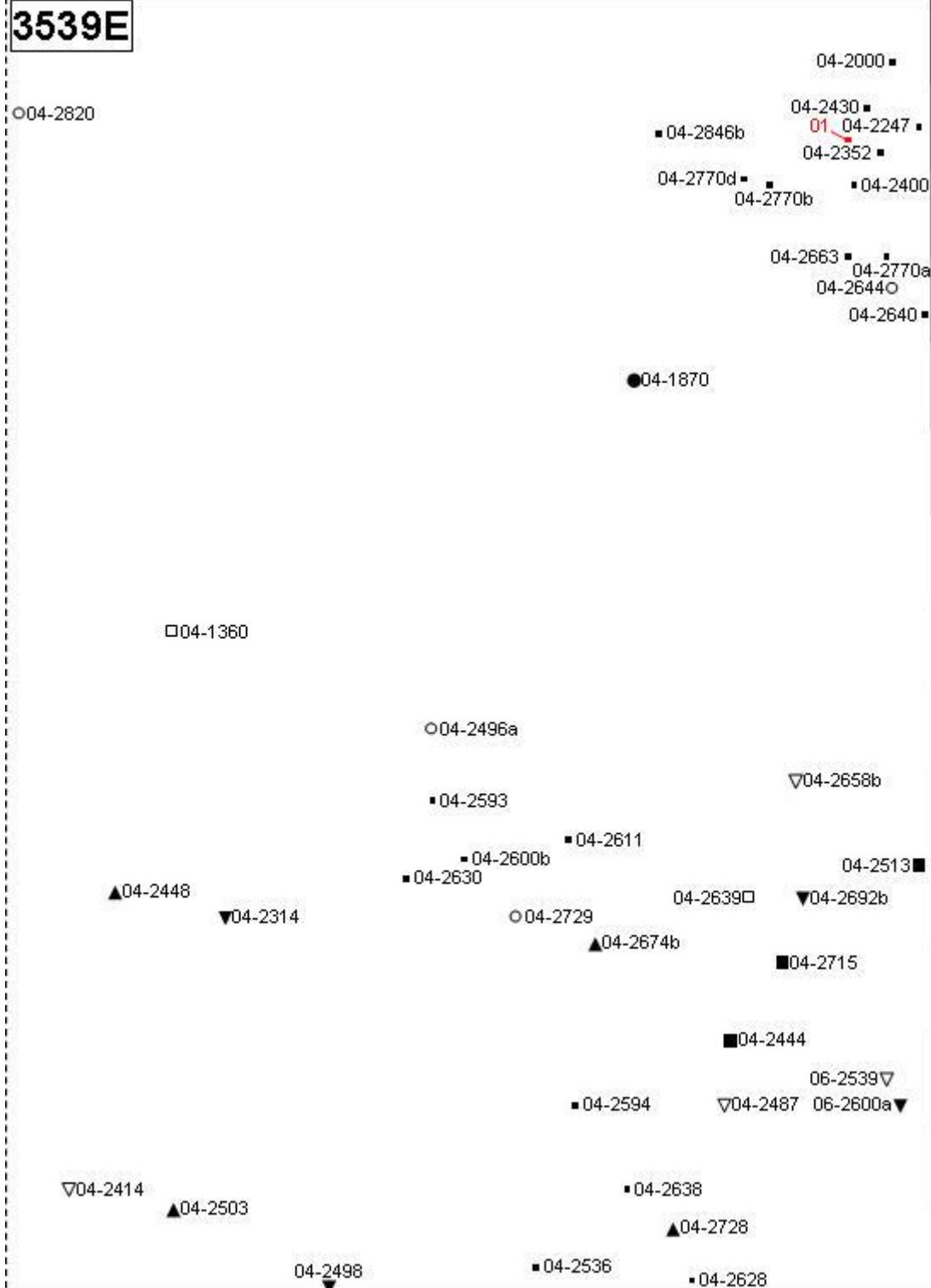
■	Routier	▼	Poussage aisé	▲	Portage	●	Chemin non coté	■	Non coté
□	Cyclable	▽	Poussage difficile	△	Acrobatique	○	Sentier non coté		

Carte IGN N° 54, Demi-quadrant 3539E

Ces calques sont obsolètes, peuvent contenir des cols non-reconnus et/ou omettre des cols reconnus
Certains cols peuvent être mal positionnés ou avoir des codes incorrects

Demi-quadrant N°
3539E
42 cols

Moitié Est du quadrant 3539: **Barcelonnette**



Cliquer sur une case jaune pour naviguer

Index

01	04-2467
----	---------

Édition 2008 (2008/04/01) - Copyright © 2008, Club des Cent Cols

- Ce demi-quadrant est situé sur la carte TOP 100 IGN au 1:100 000^{ème} N° **54**
- Largeur du bord *supérieur* du demi-quadrant: **142,7** mm; bord *inférieur*: **143,2** mm. Hauteur: **200,0** mm. Aligner sur la moitié **droite** du quadrant **3539**.

Légende (Consulter les **notes explicatives** pour plus de détails sur l'usage des calques IGN)


■	Routier	▼	Poussage aisé	▲	Portage	●	Chemin non coté	■	Non coté
□	Cyclable	▽	Poussage difficile	△	Acrobatique	○	Sentier non coté		

Carte IGN N° 54, Demi-quadrant 35390

Ces calques sont obsolètes, peuvent contenir des cols non-reconnus et/ou omettre des cols reconnus
Certains cols peuvent être mal positionnés ou avoir des codes incorrects

Demi-quadrant N°
35390
30 cols

Moitié **Ouest** du quadrant **3539**: **Barcelonnette**



Édition 2008 (2008/04/01) - Copyright © 2008, Club des Cent Cols

- Ce demi-quadrant est situé sur la carte TOP 100 IGN au 1:100 000^{ème} N° **54**
- Largeur du bord *supérieur* du demi-quadrant: **142,7** mm; bord *inférieur*: **143,2** mm. *Hauteur*: **200,0** mm. Aligner sur la moitié **gauche** du quadrant **3539**.

Légende (Consulter les **notes explicatives** pour plus de détails sur l'usage des calques IGN)


■	Routier	▼	Poussage aisé	▲	Portage	●	Chemin non coté	■	Non coté
□	Cyclable	▽	Poussage difficile	△	Acrobatique	○	Sentier non coté		

Carte IGN N° 54, Demi-quadrant 36350

Ces calques sont obsolètes, peuvent contenir des cols non-reconnus et/ou omettre des cols reconnus
Certains cols peuvent être mal positionnés ou avoir des codes incorrects

Demi-quadrant N°
36350
11 cols

Moitié **Ouest** du quadrant **3635**: **Mont-d'Ambin**



NO 3534E	N 36340	NE 3634E
O 3535E	36350	E
SO 3536E	S 36360	SE 3636E

Cliquer sur une case jaune pour naviguer

Édition 2008 (2008/04/01) - Copyright © 2008, Club des Cent Cols

- Ce demi-quadrant est situé sur la carte TOP 100 IGN au 1:100 000^{ème} N° **54**
- Largeur du bord *supérieur* du demi-quadrant: **140,9** mm; bord *inférieur*: **141,3** mm. *Hauteur*: **200,0** mm. Aligner sur la moitié **gauche** du quadrant **3635**.

Légende (Consulter les **notes explicatives** pour plus de détails sur l'usage des calques IGN)

	Routier		Poussage aisé		Portage		Chemin non coté		Non coté
	Cyclable		Poussage difficile		Acrobatique		Sentier non coté		

Carte IGN N° 54, Demi-quadrant 3636E

Ces calques sont obsolètes, peuvent contenir des cols non-reconnus et/ou omettre des cols reconnus
Certains cols peuvent être mal positionnés ou avoir des codes incorrects

Demi-quadrant N°
3636E
1 col

Moitié **Est** du quadrant **3636**: **Col St-Martin**

3636E

NO 36350	N	NE
O 36360	3636E	E
SO 36370	S 3637E	SE










Cliquer sur une case
jaune pour naviguer

005-2737a

Édition 2008 (2008/04/01) - Copyright © 2008, Club des Cent Cols

- Ce demi-quadrant est situé sur la carte TOP 100 IGN au 1:100 000^{ème} N° **54**
- Largeur du bord *supérieur* du demi-quadrant: **141,3** mm; bord *inférieur*: **141,8** mm. *Hauteur*: **200,0** mm. Aligner sur la moitié **droite** du quadrant **3636**.

Légende (Consulter les **notes explicatives** pour plus de détails sur l'usage des calques IGN)

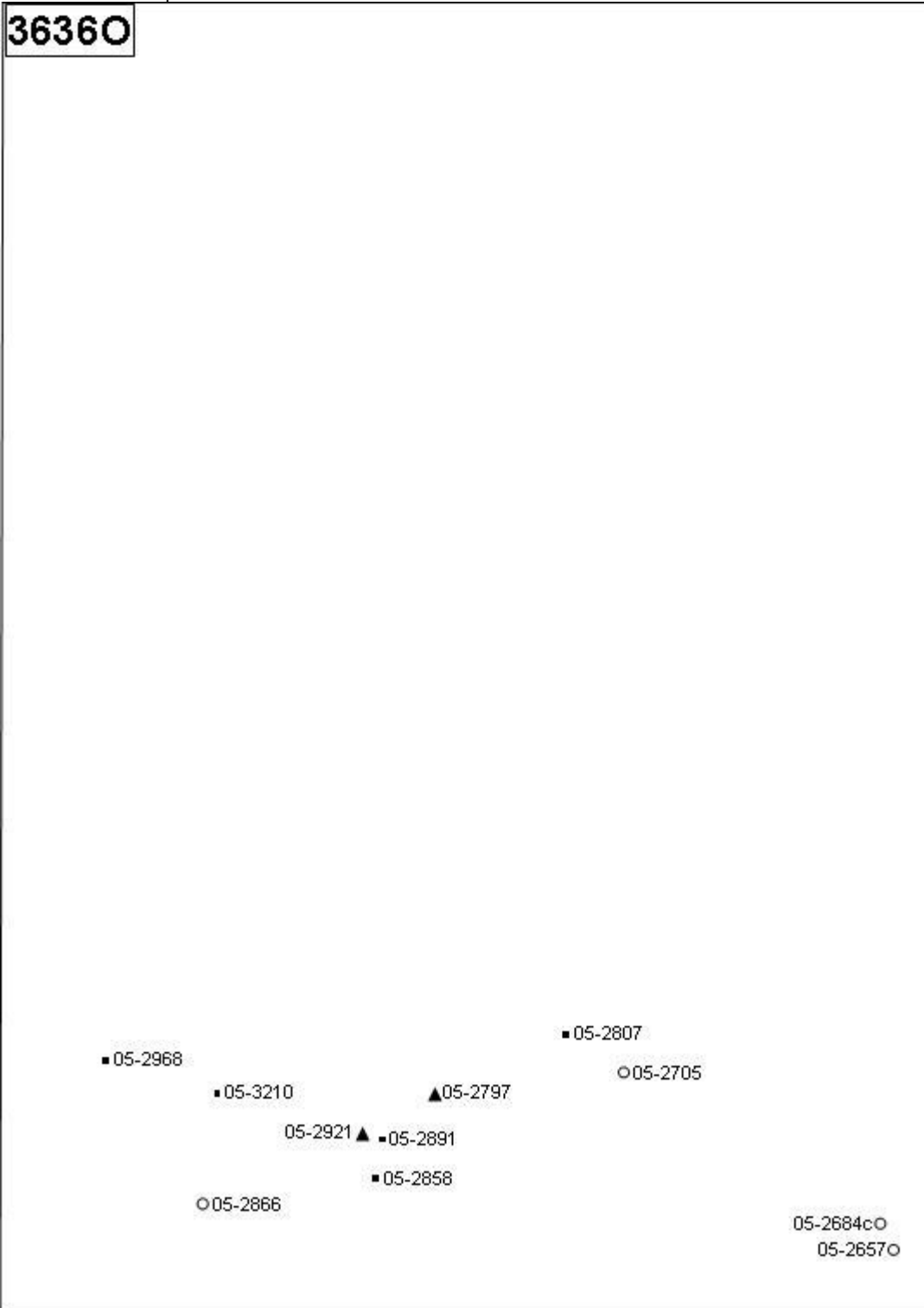
	Routier		Poussage aisé		Portage		Chemin non coté		Non coté
	Cyclable		Poussage difficile		Acrobatique		Sentier non coté		

Carte IGN N° 54, Demi-quadrant 36360

Ces calques sont obsolètes, peuvent contenir des cols non-reconnus et/ou omettre des cols reconnus
Certains cols peuvent être mal positionnés ou avoir des codes incorrects

Demi-quadrant N°
36360
11 cols

Moitié **Ouest** du quadrant **3636**: **Col St-Martin**



Édition 2008 (2008/04/01) - Copyright © 2008, Club des Cent Cols

- Ce demi-quadrant est situé sur la carte TOP 100 IGN au 1:100 000^{ème} N° **54**
- Largeur du bord *supérieur* du demi-quadrant: **141,3** mm; bord *inférieur*: **141,8** mm. *Hauteur*: **200,0** mm. Aligner sur la moitié **gauche** du quadrant **3636**.

Légende (Consulter les **notes explicatives** pour plus de détails sur l'usage des calques IGN)

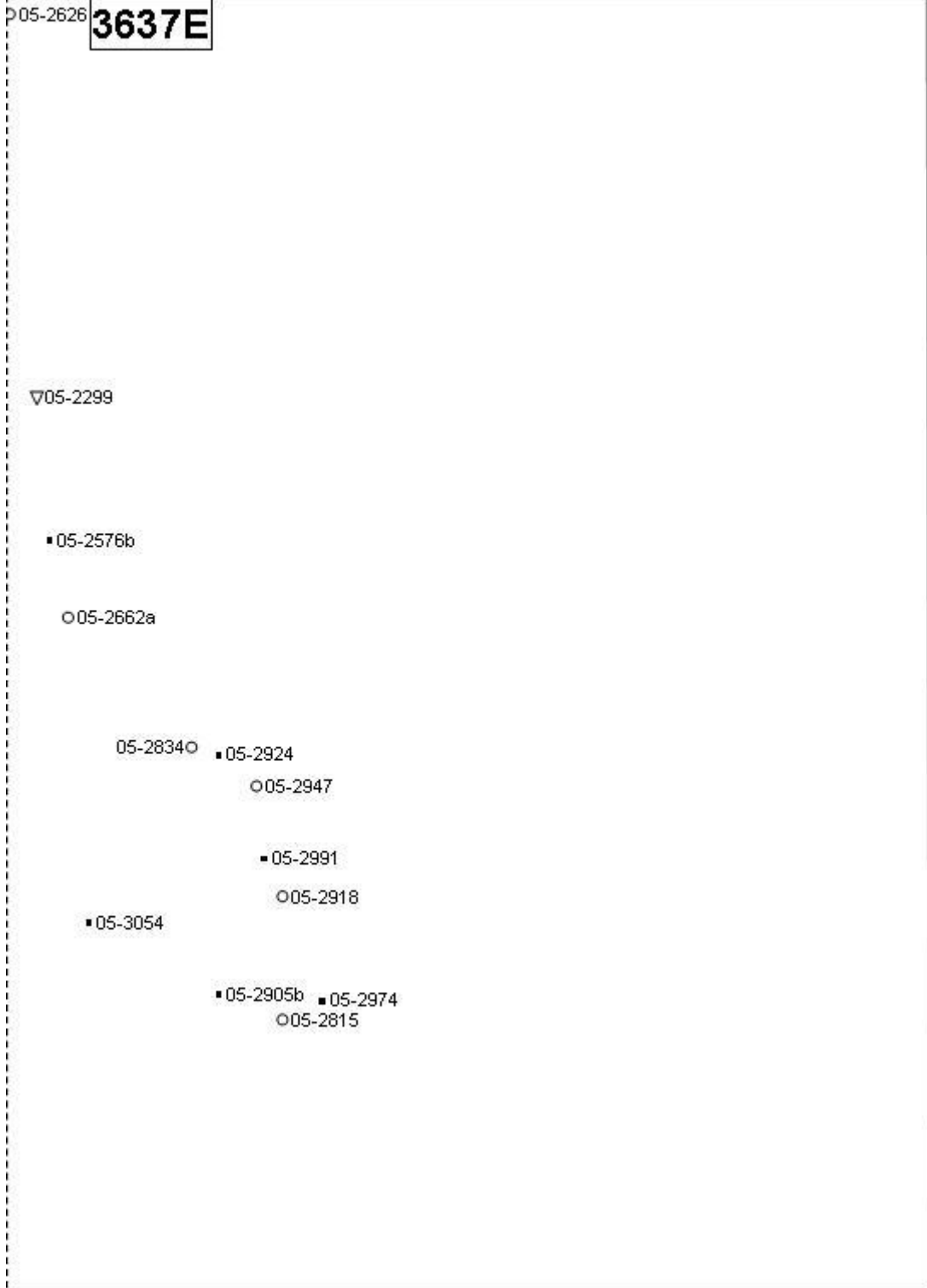
■	Routier	▼	Poussage aisé	▲	Portage	●	Chemin non coté	■	Non coté
□	Cyclable	▽	Poussage difficile	△	Acrobatique	○	Sentier non coté		

Carte IGN N° 54, Demi-quadrant 3637E

Ces calques sont obsolètes, peuvent contenir des cols non-reconnus et/ou omettre des cols reconnus
Certains cols peuvent être mal positionnés ou avoir des codes incorrects

Demi-quadrant N°
3637E
13 cols

Moitié **Est** du quadrant **3637**: **Aiguilles**



NO 3636O	N 3636E	NE
O 3637O	3637E	E
SO 3638O	S	SE

Cliquer sur une case
jaune pour naviguer

Édition 2008 (2008/04/01) - Copyright © 2008, Club des Cent Cols

- Ce demi-quadrant est situé sur la carte TOP 100 IGN au 1:100 000^{ème} N° **54**
- Largeur du bord *supérieur* du demi-quadrant: **141,8** mm; bord *inférieur*: **142,3** mm. *Hauteur*: **200,0** mm. Aligner sur la moitié **droite** du quadrant **3637**.

Légende (Consulter les **notes explicatives** pour plus de détails sur l'usage des calques IGN)

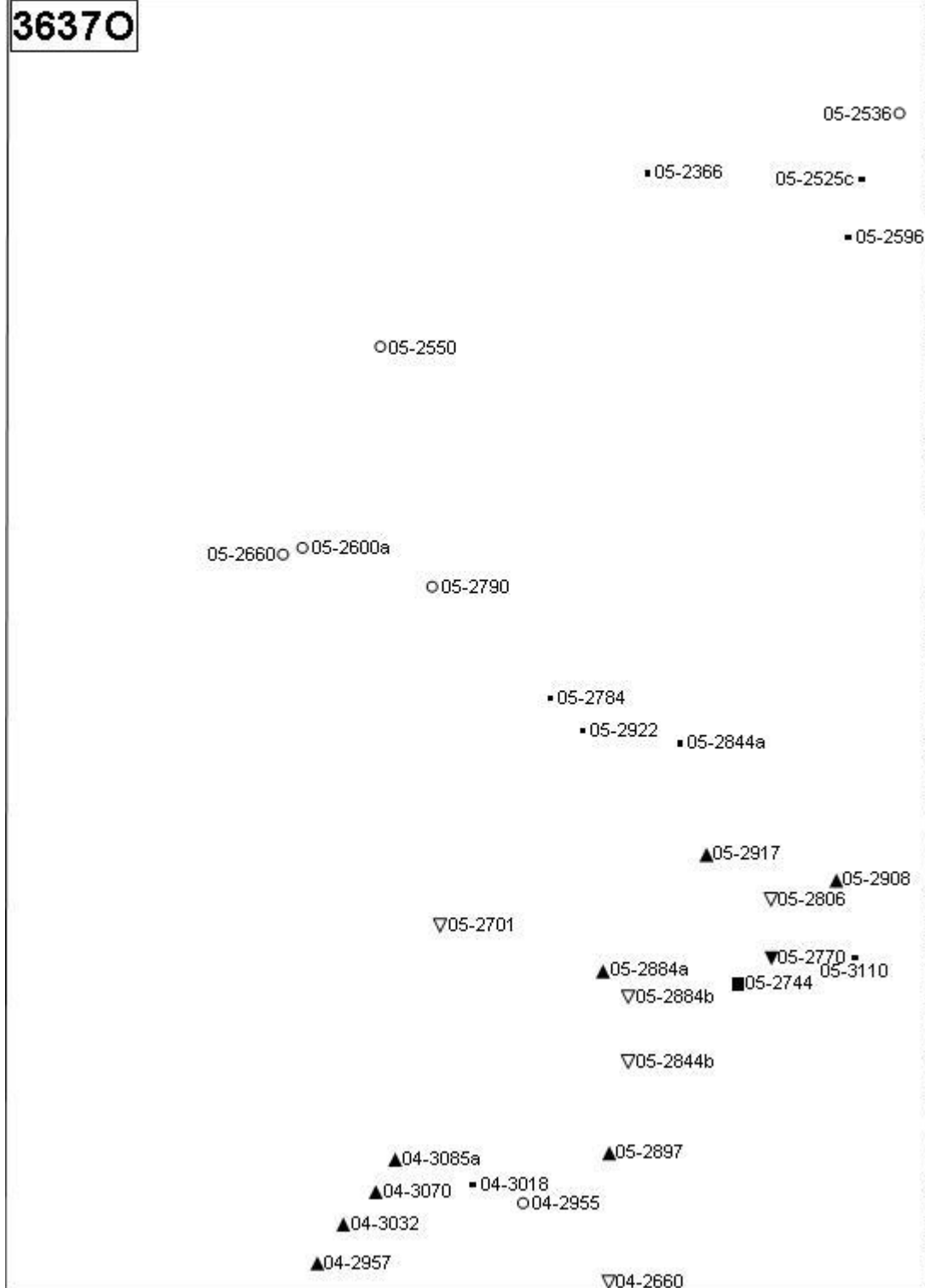
	Routier		Poussage aisé		Portage		Chemin non coté		Non coté
	Cyclable		Poussage difficile		Acrobatique		Sentier non coté		

Carte IGN N° 54, Demi-quadrant 36370

Ces calques sont obsolètes, peuvent contenir des cols non-reconnus et/ou omettre des cols reconnus
Certains cols peuvent être mal positionnés ou avoir des codes incorrects

Demi-quadrant N°
36370
29 cols

Moitié **Ouest** du quadrant **3637**: **Aiguilles**



Édition 2008 (2008/04/01) - Copyright © 2008, Club des Cent Cols

- Ce demi-quadrant est situé sur la carte TOP 100 IGN au 1:100 000^{ème} N° **54**
- Largeur du bord *supérieur* du demi-quadrant: **141,8 mm**; bord *inférieur*: **142,3 mm**. Hauteur: **200,0 mm**. Aligner sur la moitié **gauche** du quadrant **3637**.

Légende (Consulter les **notes explicatives** pour plus de détails sur l'usage des calques IGN)

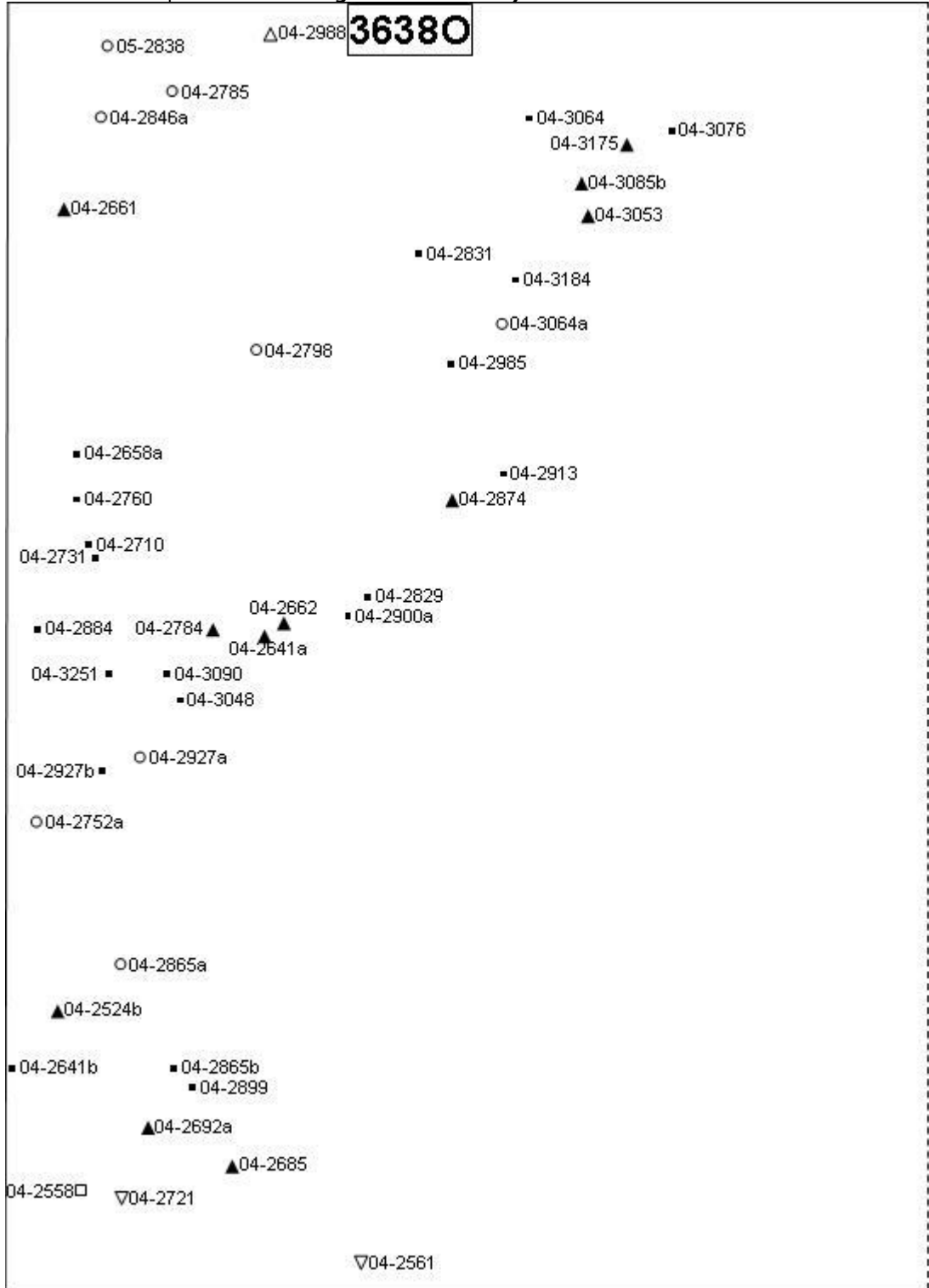
■	Routier	▼	Poussage aisé	▲	Portage	●	Chemin non coté	■	Non coté
□	Cyclable	▽	Poussage difficile	△	Acrobatique	○	Sentier non coté		

Carte IGN N° 54, Demi-quadrant 36380

Ces calques sont obsolètes, peuvent contenir des cols non-reconnus et/ou omettre des cols reconnus
Certains cols peuvent être mal positionnés ou avoir des codes incorrects

**Demi-quadrant N°
36380**
43 cols

Moitié **Ouest** du quadrant **3638**: **Aiguille de Chambeyron**



Édition 2008 (2008/04/01) - Copyright © 2008, Club des Cent Cols

- Ce demi-quadrant est situé sur la carte TOP 100 IGN au 1:100 000^{ème} N° **54**
- Largeur du bord *supérieur* du demi-quadrant: **142,3** mm; bord *inférieur*: **142,7** mm. *Hauteur*: **200,0** mm. Aligner sur la moitié **gauche** du quadrant **3638**.

Légende (Consulter les **notes explicatives** pour plus de détails sur l'usage des calques IGN)

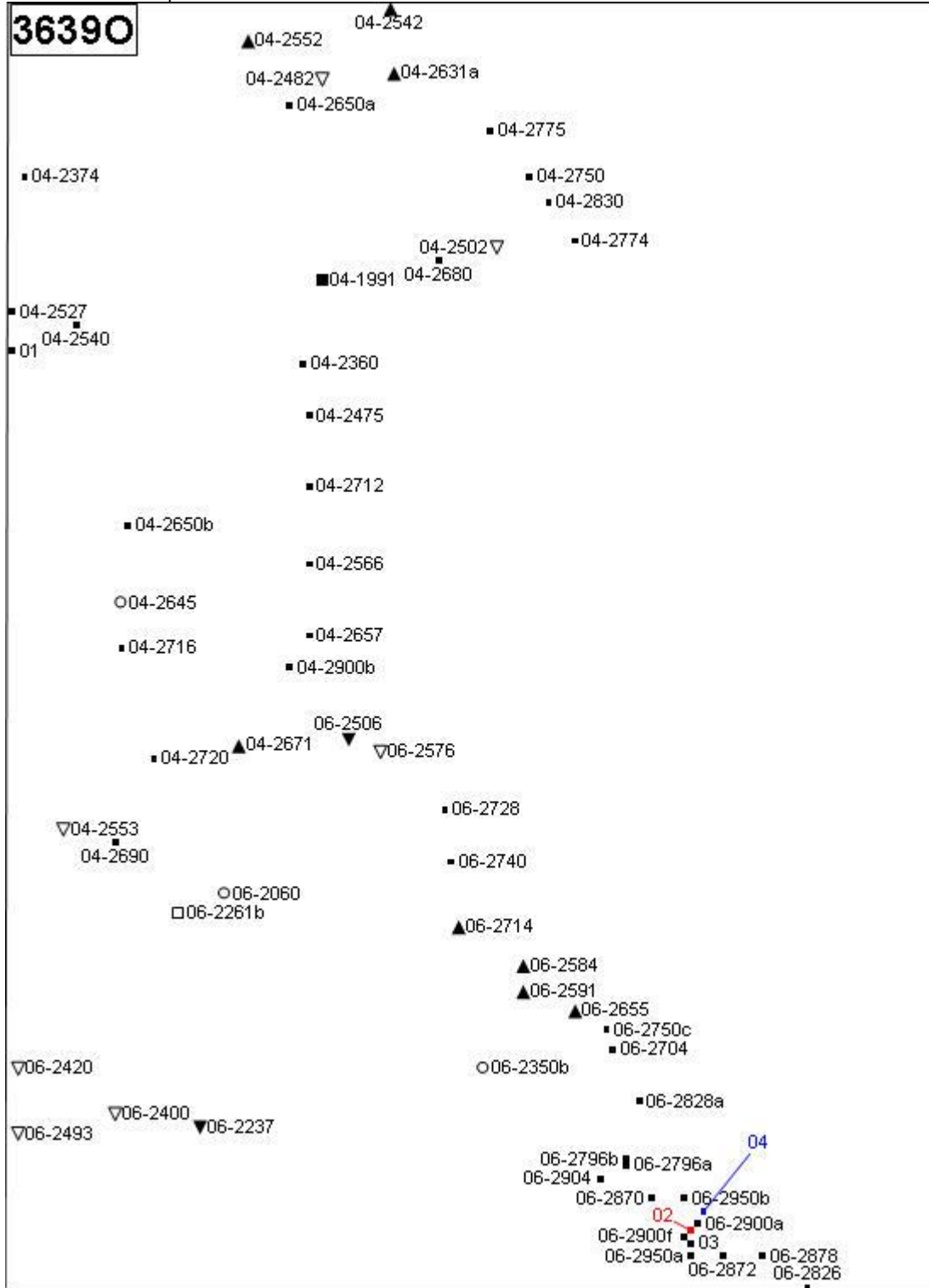
	Routier		Poussage aisé		Portage		Chemin non coté		Non coté
	Cyclable		Poussage difficile		Acrobatique		Sentier non coté		

Carte IGN N° 54, Demi-quadrant 36390

Ces calques sont obsolètes, peuvent contenir des cols non-reconnus et/ou omettre des cols reconnus
Certains cols peuvent être mal positionnés ou avoir des codes incorrects

Demi-quadrant N°
36390
61 cols

Moitié **Ouest** du quadrant **3639**: **Larche**



Édition 2008 (2008/04/01) - Copyright © 2008, Club des Cent Cols

- Ce demi-quadrant est situé sur la carte TOP 100 IGN au 1:100 000^{ème} N° **54**
- Largeur du bord *supérieur* du demi-quadrant: **142,7** mm; bord *inférieure*: **143,2** mm. Hauteur: **200,0** mm. Aligner sur la moitié **gauche** du quadrant **3639**.

Légende (Consulter les **notes explicatives** pour plus de détails sur l'usage des calques IGN)

■ Routier	▼ Poussage aisé	▲ Portage	● Chemin non coté	■ Non coté
□ Cyclable	▽ Poussage difficile	△ Acrobatique	○ Sentier non coté	

NO 3538E	N 3638O	NE
O 3539E	3639O	E
SO 3540E	S 3640O	SE 3640E

Cliquer sur une case jaune pour naviguer

Index

01	04-2698
02	06-2900d
03	06-2900e
04	06-2950c

Carte IGN N° 57, Demi-quadrant 1939E

Ces calques sont obsolètes, peuvent contenir des cols non-reconnus et/ou omettre des cols reconnus
Certains cols peuvent être mal positionnés ou avoir des codes incorrects

Demi-quadrant N°
1939E
1 col

Moitié **Est** du quadrant **1939**: **Penne-d'Agenais**

1939E

NO	N	NE
O 1939O	1939E	E
SO	S	SE

Cliquer sur une case
jaune pour naviguer

■47-0175

Édition 2008 (2008/04/01) - Copyright © 2008, Club des Cent Cols

- Ce demi-quadrant est situé sur la carte TOP 100 IGN au 1:100 000^{ème} N° [57](#)
- Largeur du bord *supérieur* du demi-quadrant: **142,7** mm; bord *inférieur*: **143,2** mm. *Hauteur*: **200,0** mm. Aligner sur la moitié **droite** du quadrant **1939**.

Légende (Consulter les [notes explicatives](#) pour plus de détails sur l'usage des calques IGN)

■	Routier	▼	Poussage aisé	▲	Portage	●	Chemin non coté	■	Non coté
□	Cyclable	▽	Poussage difficile	△	Acrobatique	○	Sentier non coté		

Carte IGN N° 57, Demi-quadrant 19390

Ces calques sont obsolètes, peuvent contenir des cols non-reconnus et/ou omettre des cols reconnus
Certains cols peuvent être mal positionnés ou avoir des codes incorrects


Demi-quadrant N°
19390
1 col

Moitié **Ouest** du quadrant **1939**: **Penne-d'Agenais**

19390

NO	N	NE
O	19390	E 1939E
SO	S	SE

Cliquer sur une case
jaune pour naviguer



Édition 2008 (2008/04/01) - Copyright © 2008, Club des Cent Cols

- Ce demi-quadrant est situé sur la carte TOP 100 IGN au 1:100 000^{ème} N° [57](#)
- Largeur du bord *supérieur* du demi-quadrant: **142,7** mm; bord *inférieur*: **143,2** mm. *Hauteur*: **200,0** mm. Aligner sur la moitié **gauche** du quadrant **1939**.

Légende (Consulter les [notes explicatives](#) pour plus de détails sur l'usage des calques IGN)

	Routier		Poussage aisé		Portage		Chemin non coté		Non coté
	Cyclable		Poussage difficile		Acrobatique		Sentier non coté		

Carte IGN N° 57, Demi-quadrant 2038E

Ces calques sont obsolètes, peuvent contenir des cols non-reconnus et/ou omettre des cols reconnus
Certains cols peuvent être mal positionnés ou avoir des codes incorrects

Demi-quadrant N°
2038E
1 col

Moitié **Est** du quadrant **2038**: *Puy-l'Évêque*

2038E

NO	N	NE
O	2038E	E
SO	S	SE

Cliquer sur une case
jaune pour naviguer

■46-0219

Édition 2008 (2008/04/01) - Copyright © 2008, Club des Cent Cols

- Ce demi-quadrant est situé sur la carte TOP 100 IGN au 1:100 000^{ème} N° [57](#)
- Largeur du bord *supérieur* du demi-quadrant: **142,3** mm; bord *inférieur*: **142,7** mm. *Hauteur*: **200,0** mm. Aligner sur la moitié **droite** du quadrant **2038**.

Légende (Consulter les *notes explicatives* pour plus de détails sur l'usage des calques IGN)


■	Routier	▼	Poussage aisé	▲	Portage	●	Chemin non coté	■	Non coté
□	Cyclable	▽	Poussage difficile	△	Acrobatique	○	Sentier non coté		

Carte IGN N° 57, Demi-quadrant 21400

Ces calques sont obsolètes, peuvent contenir des cols non-reconnus et/ou omettre des cols reconnus
Certains cols peuvent être mal positionnés ou avoir des codes incorrects

Demi-quadrant N°
21400
1 col

Moitié **Ouest** du quadrant **2140**: **Caussade**



Édition 2008 (2008/04/01) - Copyright © 2008, Club des Cent Cols

- Ce demi-quadrant est situé sur la carte TOP 100 IGN au 1:100 000^{ème} N° [57](#)
- Largeur du bord *supérieur* du demi-quadrant: **143,2** mm; bord *inférieur*: **143,6** mm. *Hauteur*: **200,0** mm. Aligner sur la moitié **gauche** du quadrant **2140**.

Légende (Consulter les [notes explicatives](#) pour plus de détails sur l'usage des calques IGN)

	Routier		Poussage aisé		Portage		Chemin non coté		Non coté
	Cyclable		Poussage difficile		Acrobatique		Sentier non coté		

Carte IGN N° 57, Demi-quadrant 2141E

Ces calques sont obsolètes, peuvent contenir des cols non-reconnus et/ou omettre des cols reconnus
Certains cols peuvent être mal positionnés ou avoir des codes incorrects


Demi-quadrant N°
2141E
11 cols

Moitié **Est** du quadrant **2141**: **Nègrepelisse**

2141E

NO 21400	N	NE 22400
O	2141E	E 22410
SO	S	SE 22420

Cliquer sur une case jaune pour naviguer



Édition 2008 (2008/04/01) - Copyright © 2008, Club des Cent Cols

- Ce demi-quadrant est situé sur les cartes TOP 100 IGN au 1:100 000^{ème} N° **57, 64**
- Largeur du bord *supérieur* du demi-quadrant: **143,6** mm; bord *inférieur*: **144,1** mm. *Hauteur*: **200,0** mm. Aligner sur la moitié **droite** du quadrant **2141**.

Légende (Consulter les [notes explicatives](#) pour plus de détails sur l'usage des calques IGN)

■ Routier	▼ Poussage aisé	▲ Portage	● Chemin non coté	■ Non coté
□ Cyclable	▽ Poussage difficile	△ Acrobatique	○ Sentier non coté	

Carte IGN N° 57, Demi-quadrant 22370

Ces calques sont obsolètes, peuvent contenir des cols non-reconnus et/ou omettre des cols reconnus
Certains cols peuvent être mal positionnés ou avoir des codes incorrects


Demi-quadrant N°
22370
1 col

Moitié **Ouest** du quadrant **2237**: **Lacapelle-Marival**

22370

NO	N	NE 2236E
O	22370	E
SO	S	SE

Cliquer sur une case
jaune pour naviguer



Édition 2008 (2008/04/01) - Copyright © 2008, Club des Cent Cols

- Ce demi-quadrant est situé sur la carte TOP 100 IGN au 1:100 000^{ème} N° [57](#)
- Largeur du bord *supérieur* du demi-quadrant: **141,8** mm; bord *inférieur*: **142,3** mm. *Hauteur*: **200,0** mm. Aligner sur la moitié **gauche** du quadrant **2237**.

Légende (Consulter les [notes explicatives](#) pour plus de détails sur l'usage des calques IGN)

	Routier		Poussage aisé		Portage		Chemin non coté		Non coté
	Cyclable		Poussage difficile		Acrobatique		Sentier non coté		

Carte IGN N° 57, Demi-quadrant 2240E

Ces calques sont obsolètes, peuvent contenir des cols non-reconnus et/ou omettre des cols reconnus
Certains cols peuvent être mal positionnés ou avoir des codes incorrects

Demi-quadrant N°
2240E
2 cols

Moitié **Est** du quadrant **2240**: **Najac**

2240E

○12-0260

■81-0182

NO	N	NE
O 22400	2240E	E
SO 22410	S	SE

Cliquer sur une case
jaune pour naviguer

Édition 2008 (2008/04/01) - Copyright © 2008, Club des Cent Cols

- Ce demi-quadrant est situé sur la carte TOP 100 IGN au 1:100 000^{ème} N° [57](#)
- Largeur du bord *supérieur* du demi-quadrant: **143,2** mm; bord *inférieur*: **143,6** mm. *Hauteur*: **200,0** mm. Aligner sur la moitié **droite** du quadrant **2240**.

Légende (Consulter les [notes explicatives](#) pour plus de détails sur l'usage des calques IGN)

■	Routier	▼	Poussage aisé	▲	Portage	●	Chemin non coté	■	Non coté
□	Cyclable	▽	Poussage difficile	△	Acrobatique	○	Sentier non coté		

Carte IGN N° 57, Demi-quadrant 22400

Ces calques sont obsolètes, peuvent contenir des cols non-reconnus et/ou omettre des cols reconnus
Certains cols peuvent être mal positionnés ou avoir des codes incorrects


Demi-quadrant N°
22400
1 col

Moitié **Ouest** du quadrant **2240: Najac**

22400

NO	N	NE
O	22400	E 2240E
SO 2141E	S 22410	SE

Cliquer sur une case jaune pour naviguer



Édition 2008 (2008/04/01) - Copyright © 2008, Club des Cent Cols

- Ce demi-quadrant est situé sur la carte TOP 100 IGN au 1:100 000^{ème} N° [57](#)
- Largeur du bord *supérieur* du demi-quadrant: **143,2** mm; bord *inférieur*: **143,6** mm. *Hauteur*: **200,0** mm. Aligner sur la moitié **gauche** du quadrant **2240**.

Légende (Consulter les [notes explicatives](#) pour plus de détails sur l'usage des calques IGN)


	Routier		Poussage aisé		Portage		Chemin non coté		Non coté
	Cyclable		Poussage difficile		Acrobatique		Sentier non coté		

Carte IGN N° 57, Demi-quadrant 22410

Ces calques sont obsolètes, peuvent contenir des cols non-reconnus et/ou omettre des cols reconnus
Certains cols peuvent être mal positionnés ou avoir des codes incorrects

Demi-quadrant N°
22410
2 cols

Moitié **Ouest** du quadrant **2241**: *Albi*



NO	N	NE
2141E	22410	2240E
SO	S	SE
	22420	

Cliquer sur une case jaune pour naviguer

Édition 2008 (2008/04/01) - Copyright © 2008, Club des Cent Cols

- Ce demi-quadrant est situé sur la carte TOP 100 IGN au 1:100 000^{ème} N° [57](#)
- Largeur du bord *supérieur* du demi-quadrant: **143,6** mm; bord *inférieur*: **144,1** mm. *Hauteur*: **200,0** mm. Aligner sur la moitié **gauche** du quadrant **2241**.

Légende (Consulter les [notes explicatives](#) pour plus de détails sur l'usage des calques IGN)

	Routier		Poussage aisé		Portage		Chemin non coté		Non coté
	Cyclable		Poussage difficile		Acrobatique		Sentier non coté		

Carte IGN N° 58, Demi-quadrant 2337E

Ces calques sont obsolètes, peuvent contenir des cols non-reconnus et/ou omettre des cols reconnus
Certains cols peuvent être mal positionnés ou avoir des codes incorrects


Demi-quadrant N°
2337E
1 col

Moitié **Est** du quadrant **2337**: **Maurus**

2337E

NO	N 2336E	NE 2436O
O	2337E	E 2437O
SO	S	SE

Cliquer sur une case
jaune pour naviguer



Édition 2008 (2008/04/01) - Copyright © 2008, Club des Cent Cols

- Ce demi-quadrant est situé sur la carte TOP 100 IGN au 1:100 000^{ème} N° **58**
- Largeur du bord *supérieur* du demi-quadrant: **141,8** mm; bord *inférieur*: **142,3** mm. *Hauteur*: **200,0** mm. Aligner sur la moitié **droite** du quadrant **2337**.

Légende (Consulter les **notes explicatives** pour plus de détails sur l'usage des calques IGN)

	Routier		Poussage aisé		Portage		Chemin non coté		Non coté
	Cyclable		Poussage difficile		Acrobatique		Sentier non coté		

Carte IGN N° 58, Demi-quadrant 2339E

Ces calques sont obsolètes, peuvent contenir des cols non-reconnus et/ou omettre des cols reconnus
Certains cols peuvent être mal positionnés ou avoir des codes incorrects


Demi-quadrant N°
2339E
1 col

Moitié **Est** du quadrant **2339**: **Rieupeyroux**

2339E

NO	N	NE
O	2339E	E
SO	S	SE

Cliquer sur une case
jaune pour naviguer



Édition 2008 (2008/04/01) - Copyright © 2008, Club des Cent Cols

- Ce demi-quadrant est situé sur la carte TOP 100 IGN au 1:100 000^{ème} N° **58**
- Largeur du bord *supérieur* du demi-quadrant: **142,7** mm; bord *inférieur*: **143,2** mm. *Hauteur*: **200,0** mm. Aligner sur la moitié **droite** du quadrant **2339**.

Légende (Consulter les **notes explicatives** pour plus de détails sur l'usage des calques IGN)

	Routier		Poussage aisé		Portage		Chemin non coté		Non coté
	Cyclable		Poussage difficile		Acrobatique		Sentier non coté		

Carte IGN N° 58, Demi-quadrant 24370

Ces calques sont obsolètes, peuvent contenir des cols non-reconnus et/ou omettre des cols reconnus
Certains cols peuvent être mal positionnés ou avoir des codes incorrects


Demi-quadrant N°
24370
1 col

Moitié **Ouest** du quadrant **2437**: **Entraygues-sur-Truyère**

24370

NO 2336E	N 2436O	NE
O 2337E	2437O	E
SO	S	SE

Cliquer sur une case
jaune pour naviguer



Édition 2008 (2008/04/01) - Copyright © 2008, Club des Cent Cols

- Ce demi-quadrant est situé sur la carte TOP 100 IGN au 1:100 000^{ème} N° **58**
- Largeur du bord *supérieur* du demi-quadrant: **141,8** mm; bord *inférieur*: **142,3** mm. *Hauteur*: **200,0** mm. Aligner sur la moitié **gauche** du quadrant **2437**.

Légende (Consulter les **notes explicatives** pour plus de détails sur l'usage des calques IGN)

	Routier		Poussage aisé		Portage		Chemin non coté		Non coté
	Cyclable		Poussage difficile		Acrobatique		Sentier non coté		

Carte IGN N° 58, Demi-quadrant 2439E

Ces calques sont obsolètes, peuvent contenir des cols non-reconnus et/ou omettre des cols reconnus
Certains cols peuvent être mal positionnés ou avoir des codes incorrects


Demi-quadrant N°
2439E
1 col

Moitié **Est** du quadrant **2439**: **Rodez**

2439E

NO	N	NE 25380
O	2439E	E 25390
SO	S 2440E	SE 25400

Cliquer sur une case
jaune pour naviguer



Édition 2008 (2008/04/01) - Copyright © 2008, Club des Cent Cols

- Ce demi-quadrant est situé sur la carte TOP 100 IGN au 1:100 000^{ème} N° **58**
- Largeur du bord *supérieur* du demi-quadrant: **142,7** mm; bord *inférieur*: **143,2** mm. *Hauteur*: **200,0** mm. Aligner sur la moitié **droite** du quadrant **2439**.

Légende (Consulter les **notes explicatives** pour plus de détails sur l'usage des calques IGN)

	Routier		Poussage aisé		Portage		Chemin non coté		Non coté
	Cyclable		Poussage difficile		Acrobatique		Sentier non coté		

Carte IGN N° 58, Demi-quadrant 2440E

Ces calques sont obsolètes, peuvent contenir des cols non-reconnus et/ou omettre des cols reconnus
Certains cols peuvent être mal positionnés ou avoir des codes incorrects


Demi-quadrant N°
2440E
1 col

Moitié **Est** du quadrant **2440**: *Salles-Curan*

2440E

NO	N 2439E	NE 2539O
O	2440E	E 2540O
SO	S 2441E	SE 2541O

Cliquer sur une case
jaune pour naviguer



Édition 2008 (2008/04/01) - Copyright © 2008, Club des Cent Cols

- Ce demi-quadrant est situé sur la carte TOP 100 IGN au 1:100 000^{ème} N° **58**
- Largeur du bord *supérieur* du demi-quadrant: **143,2** mm; bord *inférieur*: **143,6** mm. *Hauteur*: **200,0** mm. Aligner sur la moitié **droite** du quadrant **2440**.

Légende (Consulter les *notes explicatives* pour plus de détails sur l'usage des calques IGN)

	Routier		Poussage aisé		Portage		Chemin non coté		Non coté
	Cyclable		Poussage difficile		Acrobatique		Sentier non coté		

Carte IGN N° 58, Demi-quadrant 2538E

Ces calques sont obsolètes, peuvent contenir des cols non-reconnus et/ou omettre des cols reconnus
Certains cols peuvent être mal positionnés ou avoir des codes incorrects


Demi-quadrant N°
2538E
2 cols

Moitié **Est** du quadrant **2538**: **St-Geniez-d'Olt**

2538E

NO 2538O	N 2538E	NE 2637O
O 2538O		E 2638O
SO 2539O	S 2539E	SE 2639O

Cliquer sur une case jaune pour naviguer



Édition 2008 (2008/04/01) - Copyright © 2008, Club des Cent Cols

- Ce demi-quadrant est situé sur la carte TOP 100 IGN au 1:100 000^{ème} N° **58**
- Largeur du bord *supérieur* du demi-quadrant: **142,3** mm; bord *inférieur*: **142,7** mm. *Hauteur*: **200,0** mm. Aligner sur la moitié **droite** du quadrant **2538**.

Légende (Consulter les [notes explicatives](#) pour plus de détails sur l'usage des calques IGN)


	Routier		Poussage aisé		Portage		Chemin non coté		Non coté
	Cyclable		Poussage difficile		Acrobatique		Sentier non coté		

Carte IGN N° 58, Demi-quadrant 25380

Ces calques sont obsolètes, peuvent contenir des cols non-reconnus et/ou omettre des cols reconnus
Certains cols peuvent être mal positionnés ou avoir des codes incorrects

Demi-quadrant N°
25380
3 cols

Moitié **Ouest** du quadrant **2538**: **St-Geniez-d'Olt**



Édition 2008 (2008/04/01) - Copyright © 2008, Club des Cent Cols

- Ce demi-quadrant est situé sur la carte TOP 100 IGN au 1:100 000^{ème} N° **58**
- Largeur du bord *supérieur* du demi-quadrant: **142,3** mm; bord *inférieur*: **142,7** mm. *Hauteur*: **200,0** mm. Aligner sur la moitié **gauche** du quadrant **2538**.

Légende (Consulter les **notes explicatives** pour plus de détails sur l'usage des calques IGN)

■	Routier	▼	Poussage aisé	▲	Portage	●	Chemin non coté	■	Non coté
□	Cyclable	▽	Poussage difficile	△	Acrobatique	○	Sentier non coté		

Carte IGN N° 58, Demi-quadrant 2539E

Ces calques sont obsolètes, peuvent contenir des cols non-reconnus et/ou omettre des cols reconnus
Certains cols peuvent être mal positionnés ou avoir des codes incorrects


Demi-quadrant N°
2539E
1 col

Moitié **Est** du quadrant **2539**: **Sévérac-le-Château**

2539E

NO 25380	N 2538E	NE 26380
O 25390	2539E	E 26390
SO 25400	S	SE 26400

Cliquer sur une case jaune pour naviguer



Édition 2008 (2008/04/01) - Copyright © 2008, Club des Cent Cols

- Ce demi-quadrant est situé sur la carte TOP 100 IGN au 1:100 000^{ème} N° **58**
- Largeur du bord *supérieur* du demi-quadrant: **142,7** mm; bord *inférieur*: **143,2** mm. *Hauteur*: **200,0** mm. Aligner sur la moitié **droite** du quadrant **2539**.

Légende (Consulter les [notes explicatives](#) pour plus de détails sur l'usage des calques IGN)

	Routier		Poussage aisé		Portage		Chemin non coté		Non coté
	Cyclable		Poussage difficile		Acrobatique		Sentier non coté		

Carte IGN N° 58, Demi-quadrant 25390

Ces calques sont obsolètes, peuvent contenir des cols non-reconnus et/ou omettre des cols reconnus
Certains cols peuvent être mal positionnés ou avoir des codes incorrects


Demi-quadrant N°
25390
2 cols

Moitié **Ouest** du quadrant **2539**: **Sévérac-le-Château**

25390

NO	N	NE
	25380	2538E
O		E
2439E	25390	2539E
SO	S	SE
2440E	25400	

Cliquer sur une case jaune pour naviguer



Édition 2008 (2008/04/01) - Copyright © 2008, Club des Cent Cols

- Ce demi-quadrant est situé sur la carte TOP 100 IGN au 1:100 000^{ème} N° **58**
- Largeur du bord *supérieur* du demi-quadrant: **142,7** mm; bord *inférieur*: **143,2** mm. *Hauteur*: **200,0** mm. Aligner sur la moitié **gauche** du quadrant **2539**.

Légende (Consulter les **notes explicatives** pour plus de détails sur l'usage des calques IGN)


	Routier		Poussage aisé		Portage		Chemin non coté		Non coté
	Cyclable		Poussage difficile		Acrobatique		Sentier non coté		

Carte IGN N° 58, Demi-quadrant 25400

Ces calques sont obsolètes, peuvent contenir des cols non-reconnus et/ou omettre des cols reconnus
Certains cols peuvent être mal positionnés ou avoir des codes incorrects

Demi-quadrant N°
25400
2 cols

Moitié **Ouest** du quadrant **2540: St-Beauzély**



NO 2439E	N 2539O	NE 2539E
O 2440E	2540O	E
SO 2441E	S 2541O	SE 2541E

Cliquer sur une case jaune pour naviguer

Édition 2008 (2008/04/01) - Copyright © 2008, Club des Cent Cols

- Ce demi-quadrant est situé sur la carte TOP 100 IGN au 1:100 000^{ème} N° **58**
- Largeur du bord *supérieur* du demi-quadrant: **143,2** mm; bord *inférieur*: **143,6** mm. *Hauteur*: **200,0** mm. Aligner sur la moitié **gauche** du quadrant **2540**.

Légende (Consulter les **notes explicatives** pour plus de détails sur l'usage des calques IGN)

	Routier		Poussage aisé		Portage		Chemin non coté		Non coté
	Cyclable		Poussage difficile		Acrobatique		Sentier non coté		

Carte IGN N° 58, Demi-quadrant 2541E

Ces calques sont obsolètes, peuvent contenir des cols non-reconnus et/ou omettre des cols reconnus
Certains cols peuvent être mal positionnés ou avoir des codes incorrects

Demi-quadrant N°
2541E
1 col

Moitié **Est** du quadrant **2541**: *Millau*

2541E

▼12-0730

NO 25400	N	NE 26400
O 25410	2541E	E 26410
SO 25420	S 2542E	SE 26420

Cliquer sur une case jaune pour naviguer

Édition 2008 (2008/04/01) - Copyright © 2008, Club des Cent Cols

- Ce demi-quadrant est situé sur la carte TOP 100 IGN au 1:100 000^{ème} N° **58**
- Largeur du bord *supérieur* du demi-quadrant: **143,6** mm; bord *inférieur*: **144,1** mm. *Hauteur*: **200,0** mm. Aligner sur la moitié **droite** du quadrant **2541**.

Légende (Consulter les [notes explicatives](#) pour plus de détails sur l'usage des calques IGN)

■ Routier	▼ Poussage aisé	▲ Portage	● Chemin non coté	■ Non coté
□ Cyclable	▽ Poussage difficile	△ Acrobatique	○ Sentier non coté	

Carte IGN N° 58, Demi-quadrant 26370

Ces calques sont obsolètes, peuvent contenir des cols non-reconnus et/ou omettre des cols reconnus
Certains cols peuvent être mal positionnés ou avoir des codes incorrects


Demi-quadrant N°
26370
1 col

Moitié **Ouest** du quadrant **2637**: **St-Chély-d'Apcher**

26370

NO	N	NE
	26360	
O	26370	E
		2637E
SO	S	SE
2538E	26380	2638E

Cliquer sur une case jaune pour naviguer



Édition 2008 (2008/04/01) - Copyright © 2008, Club des Cent Cols

- Ce demi-quadrant est situé sur la carte TOP 100 IGN au 1:100 000^{ème} N° **58**
- Largeur du bord *supérieur* du demi-quadrant: **141,8** mm; bord *inférieur*: **142,3** mm. *Hauteur*: **200,0** mm. Aligner sur la moitié **gauche** du quadrant **2637**.

Légende (Consulter les **notes explicatives** pour plus de détails sur l'usage des calques IGN)


	Routier		Poussage aisé		Portage		Chemin non coté		Non coté
	Cyclable		Poussage difficile		Acrobatique		Sentier non coté		

Carte IGN N° 58, Demi-quadrant 2638E

Ces calques sont obsolètes, peuvent contenir des cols non-reconnus et/ou omettre des cols reconnus
Certains cols peuvent être mal positionnés ou avoir des codes incorrects

Demi-quadrant N°
2638E
3 cols

Moitié **Est** du quadrant **2638**: **Mende**



NO 2637O	N 2637E	NE 2737O
O 2638O	2638E	E 2738O
SO 2639O	S 2639E	SE 2739O

Cliquer sur une case jaune pour naviguer

Édition 2008 (2008/04/01) - Copyright © 2008, Club des Cent Cols

- Ce demi-quadrant est situé sur la carte TOP 100 IGN au 1:100 000^{ème} N° **58**
- Largeur du bord *supérieur* du demi-quadrant: **142,3** mm; bord *inférieur*: **142,7** mm. *Hauteur*: **200,0** mm. Aligner sur la moitié **droite** du quadrant **2638**.

Légende (Consulter les [notes explicatives](#) pour plus de détails sur l'usage des calques IGN)

	Routier		Poussage aisé		Portage		Chemin non coté		Non coté
	Cyclable		Poussage difficile		Acrobatique		Sentier non coté		

Carte IGN N° 58, Demi-quadrant 26380

Ces calques sont obsolètes, peuvent contenir des cols non-reconnus et/ou omettre des cols reconnus
Certains cols peuvent être mal positionnés ou avoir des codes incorrects


Demi-quadrant N°
26380
1 col

Moitié **Ouest** du quadrant **2638**: **Mende**

26380

NO	N	NE
2538E	2637O	2637E
O		E
2538E	2638O	2638E
SO	S	SE
2539E	2639O	2639E

Cliquer sur une case jaune pour naviguer



Édition 2008 (2008/04/01) - Copyright © 2008, Club des Cent Cols

- Ce demi-quadrant est situé sur la carte TOP 100 IGN au 1:100 000^{ème} N° **58**
- Largeur du bord *supérieur* du demi-quadrant: **142,3** mm; bord *inférieur*: **142,7** mm. *Hauteur*: **200,0** mm. Aligner sur la moitié **gauche** du quadrant **2638**.

Légende (Consulter les **notes explicatives** pour plus de détails sur l'usage des calques IGN)

	Routier		Poussage aisé		Portage		Chemin non coté		Non coté
	Cyclable		Poussage difficile		Acrobatique		Sentier non coté		

Carte IGN N° 58, Demi-quadrant 2639E

Ces calques sont obsolètes, peuvent contenir des cols non-reconnus et/ou omettre des cols reconnus
Certains cols peuvent être mal positionnés ou avoir des codes incorrects


Demi-quadrant N°
2639E
2 cols

Moitié **Est** du quadrant **2639**: **Florac**

2639E

NO 2638O	N 2638E	NE 2738O
O 2639O	2639E	E 2739O
SO 2640O	S 2640E	SE 2740O

Cliquer sur une case jaune pour naviguer



Édition 2008 (2008/04/01) - Copyright © 2008, Club des Cent Cols

- Ce demi-quadrant est situé sur la carte TOP 100 IGN au 1:100 000^{ème} N° **58**
- Largeur du bord *supérieur* du demi-quadrant: **142,7** mm; bord *inférieur*: **143,2** mm. *Hauteur*: **200,0** mm. Aligner sur la moitié **droite** du quadrant **2639**.

Légende (Consulter les [notes explicatives](#) pour plus de détails sur l'usage des calques IGN)

	Routier		Poussage aisé		Portage		Chemin non coté		Non coté
	Cyclable		Poussage difficile		Acrobatique		Sentier non coté		

Carte IGN N° 58, Demi-quadrant 26390

Ces calques sont obsolètes, peuvent contenir des cols non-reconnus et/ou omettre des cols reconnus
Certains cols peuvent être mal positionnés ou avoir des codes incorrects


Demi-quadrant N°
26390
3 cols

Moitié **Ouest** du quadrant **2639**: **Florac**

26390

NO 2538E	N 2638O	NE 2638E
O 2539E	2639O	E 2639E
SO	S 2640O	SE 2640E

Cliquer sur une case jaune pour naviguer



Édition 2008 (2008/04/01) - Copyright © 2008, Club des Cent Cols

- Ce demi-quadrant est situé sur la carte TOP 100 IGN au 1:100 000^{ème} N° **58**
- Largeur du bord *supérieur* du demi-quadrant: **142,7** mm; bord *inférieur*: **143,2** mm. *Hauteur*: **200,0** mm. Aligner sur la moitié **gauche** du quadrant **2639**.

Légende (Consulter les **notes explicatives** pour plus de détails sur l'usage des calques IGN)


■	Routier	▼	Poussage aisé	▲	Portage	●	Chemin non coté	■	Non coté
□	Cyclable	▽	Poussage difficile	△	Acrobatique	○	Sentier non coté		

Carte IGN N° 58, Demi-quadrant 2640E

Ces calques sont obsolètes, peuvent contenir des cols non-reconnus et/ou omettre des cols reconnus
Certains cols peuvent être mal positionnés ou avoir des codes incorrects

Demi-quadrant N°
2640E
12 cols

Moitié **Est** du quadrant **2640**: **Meyrueis**



Édition 2008 (2008/04/01) - Copyright © 2008, Club des Cent Cols

- Ce demi-quadrant est situé sur les cartes TOP 100 IGN au 1:100 000^{ème} N° **58, 59**
- Largeur du bord *supérieur* du demi-quadrant: **143,2** mm; bord *inférieur*: **143,6** mm. *Hauteur*: **200,0** mm. Aligner sur la moitié **droite** du quadrant **2640**.

Légende (Consulter les [notes explicatives](#) pour plus de détails sur l'usage des calques IGN)

	Routier		Poussage aisé		Portage		Chemin non coté		Non coté
	Cyclable		Poussage difficile		Acrobatique		Sentier non coté		

Carte IGN N° 58, Demi-quadrant 26400

Ces calques sont obsolètes, peuvent contenir des cols non-reconnus et/ou omettre des cols reconnus
Certains cols peuvent être mal positionnés ou avoir des codes incorrects


Demi-quadrant N°
26400
1 col

Moitié **Ouest** du quadrant **2640**: **Meyrueis**

26400

NO 2539E	N 2639O	NE 2639E
O	2640O	E 2640E
SO 2541E	S 2641O	SE 2641E

Cliquer sur une case jaune pour naviguer



Édition 2008 (2008/04/01) - Copyright © 2008, Club des Cent Cols

- Ce demi-quadrant est situé sur la carte TOP 100 IGN au 1:100 000^{ème} N° **58**
- Largeur du bord *supérieur* du demi-quadrant: **143,2** mm; bord *inférieur*: **143,6** mm. *Hauteur*: **200,0** mm. Aligner sur la moitié **gauche** du quadrant **2640**.

Légende (Consulter les **notes explicatives** pour plus de détails sur l'usage des calques IGN)

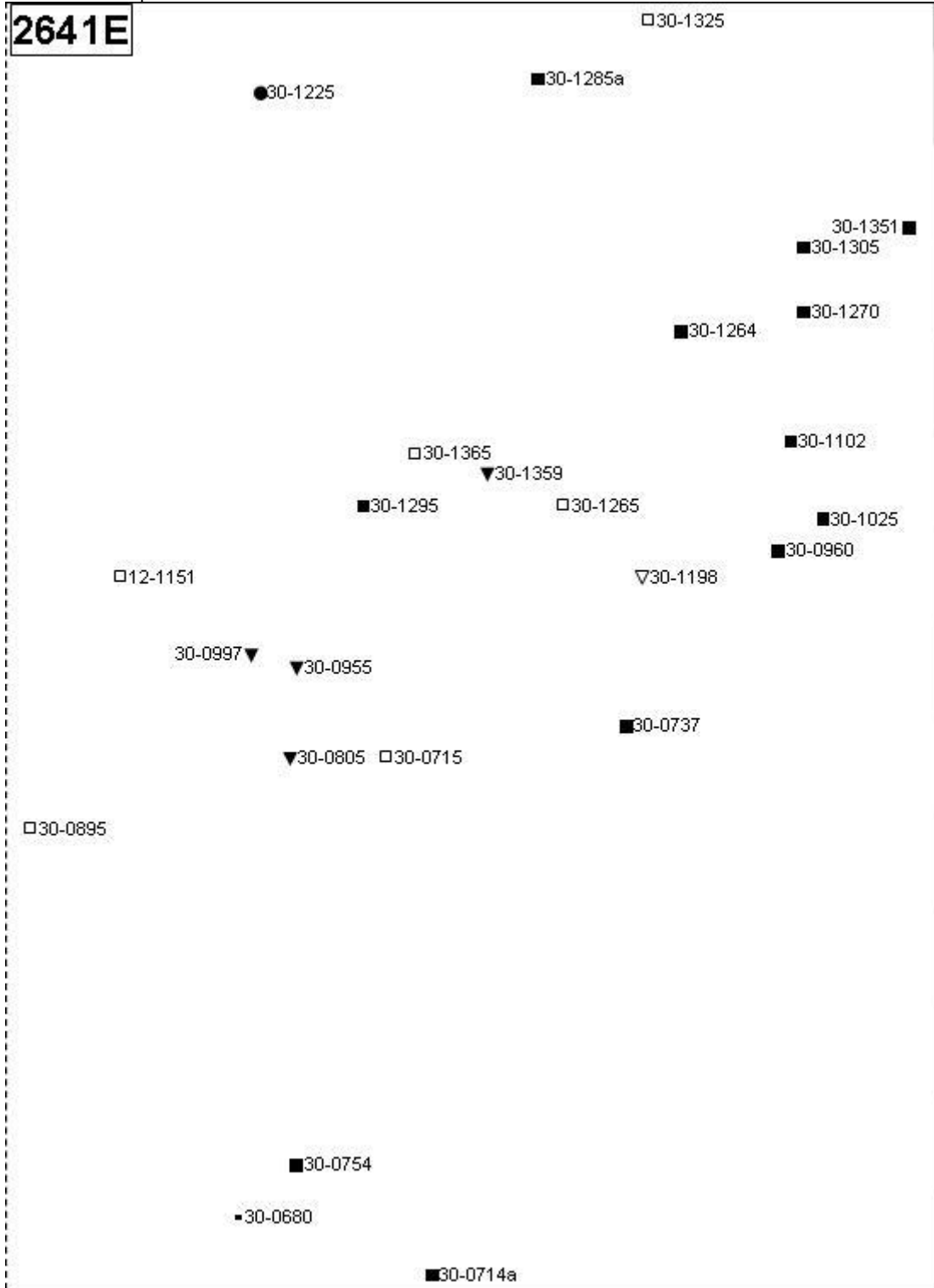
■	Routier	▼	Poussage aisé	▲	Portage	●	Chemin non coté	■	Non coté
□	Cyclable	▽	Poussage difficile	△	Acrobatique	○	Sentier non coté		

Carte IGN N° 58, Demi-quadrant 2641E

Ces calques sont obsolètes, peuvent contenir des cols non-reconnus et/ou omettre des cols reconnus
Certains cols peuvent être mal positionnés ou avoir des codes incorrects

Demi-quadrant N°
2641E
25 cols

Moitié **Est** du quadrant **2641**: **Nant**



Édition 2008 (2008/04/01) - Copyright © 2008, Club des Cent Cols

- Ce demi-quadrant est situé sur les cartes TOP 100 IGN au 1:100 000^{ème} N° **58, 59**
- Largeur du bord *supérieur* du demi-quadrant: **143,6** mm; bord *inférieur*: **144,1** mm. *Hauteur*: **200,0** mm. Aligner sur la moitié **droite** du quadrant **2641**.

Légende (Consulter les [notes explicatives](#) pour plus de détails sur l'usage des calques IGN)

■	Routier	▼	Poussage aisé	▲	Portage	●	Chemin non coté	■	Non coté
□	Cyclable	▽	Poussage difficile	△	Acrobatique	○	Sentier non coté		

Carte IGN N° 58, Demi-quadrant 26410

Ces calques sont obsolètes, peuvent contenir des cols non-reconnus et/ou omettre des cols reconnus
Certains cols peuvent être mal positionnés ou avoir des codes incorrects


Demi-quadrant N°
26410
3 cols

Moitié **Ouest** du quadrant **2641**: **Nant**

26410

NO	N	NE
2541E	26410	2641E
SO	S	SE
2542E	26420	2642E

Cliquer sur une case jaune pour naviguer



Édition 2008 (2008/04/01) - Copyright © 2008, Club des Cent Cols

- Ce demi-quadrant est situé sur les cartes TOP 100 IGN au 1:100 000^{ème} N° **58, 65**
- Largeur du bord *supérieur* du demi-quadrant: **143,6** mm; bord *inférieur*: **144,1** mm. *Hauteur*: **200,0** mm. Aligner sur la moitié **gauche** du quadrant **2641**.

Légende (Consulter les **notes explicatives** pour plus de détails sur l'usage des calques IGN)

■	Routier	▼	Poussage aisé	▲	Portage	●	Chemin non coté	■	Non coté
□	Cyclable	▽	Poussage difficile	△	Acrobatique	○	Sentier non coté		

Carte IGN N° 59, Demi-quadrant 2640E

Voir Carte IGN N° 58, Demi-quadrant 2640E

Carte IGN N° 59, Demi-quadrant 2641E

Voir Carte IGN N° 58, Demi-quadrant 2641E

Carte IGN N° 59, Demi-quadrant 2737E

Voir Carte IGN N° 50, Demi-quadrant 2737E

Carte IGN N° 59, Demi-quadrant 27370

Ces calques sont obsolètes, peuvent contenir des cols non-reconnus et/ou omettre des cols reconnus
Certains cols peuvent être mal positionnés ou avoir des codes incorrects


Demi-quadrant N°
27370
1 col

Moitié **Ouest** du quadrant **2737**: *Langogne*

27370

NO	N	NE
O 2637E	2737O	E 2737E
SO 2638E	S 2738O	SE 2738E

Cliquer sur une case jaune pour naviguer



Édition 2008 (2008/04/01) - Copyright © 2008, Club des Cent Cols

- Ce demi-quadrant est situé sur la carte TOP 100 IGN au 1:100 000^{ème} N° **59**
- Largeur du bord *supérieur* du demi-quadrant: **141,8** mm; bord *inférieur*: **142,3** mm. *Hauteur*: **200,0** mm. Aligner sur la moitié **gauche** du quadrant **2737**.

Légende (Consulter les [notes explicatives](#) pour plus de détails sur l'usage des calques IGN)


■	Routier	▼	Poussage aisé	▲	Portage	●	Chemin non coté	■	Non coté
	Cyclable	▽	Poussage difficile	△	Acrobatique		Sentier non coté		

Carte IGN N° 59, Demi-quadrant 2738E

Ces calques sont obsolètes, peuvent contenir des cols non-reconnus et/ou omettre des cols reconnus
Certains cols peuvent être mal positionnés ou avoir des codes incorrects

Demi-quadrant N°
2738E
5 cols

Moitié **Est** du quadrant **2738: Le Bleymard**



NO 2737O	N 2737E	NE 2837O
O 2738O	2738E	E 2838O
SO 2739O	S 2739E	SE 2839O

Cliquer sur une case jaune pour naviguer

Édition 2008 (2008/04/01) - Copyright © 2008, Club des Cent Cols

- Ce demi-quadrant est situé sur la carte TOP 100 IGN au 1:100 000^{ème} N° **59**
- Largeur du bord *supérieur* du demi-quadrant: **142,3** mm; bord *inférieur*: **142,7** mm. *Hauteur*: **200,0** mm. Aligner sur la moitié **droite** du quadrant **2738**.

Légende (Consulter les [notes explicatives](#) pour plus de détails sur l'usage des calques IGN)


	Routier		Poussage aisé		Portage		Chemin non coté		Non coté
	Cyclable		Poussage difficile		Acrobatique		Sentier non coté		

Carte IGN N° 59, Demi-quadrant 27380

Ces calques sont obsolètes, peuvent contenir des cols non-reconnus et/ou omettre des cols reconnus
Certains cols peuvent être mal positionnés ou avoir des codes incorrects

Demi-quadrant N°
27380
5 cols

Moitié **Ouest** du quadrant **2738**: **Le Bleymard**



NO 2637E	N 2737O	NE 2737E
O 2638E	2738O	E 2738E
SO 2639E	S 2739O	SE 2739E

Cliquer sur une case jaune pour naviguer

Édition 2008 (2008/04/01) - Copyright © 2008, Club des Cent Cols

- Ce demi-quadrant est situé sur la carte TOP 100 IGN au 1:100 000^{ème} N° **59**
- Largeur du bord *supérieur* du demi-quadrant: **142,3** mm; bord *inférieur*: **142,7** mm. *Hauteur*: **200,0** mm. Aligner sur la moitié **gauche** du quadrant **2738**.

Légende (Consulter les [notes explicatives](#) pour plus de détails sur l'usage des calques IGN)

■	Routier	▼	Poussage aisé	▲	Portage	●	Chemin non coté	■	Non coté
□	Cyclable	▽	Poussage difficile	△	Acrobatique	○	Sentier non coté		

Carte IGN N° 59, Demi-quadrant 2739E

Ces calques sont obsolètes, peuvent contenir des cols non-reconnus et/ou omettre des cols reconnus
Certains cols peuvent être mal positionnés ou avoir des codes incorrects

Demi-quadrant N°
2739E
28 cols

Moitié **Est** du quadrant **2739**: **Génolhac**

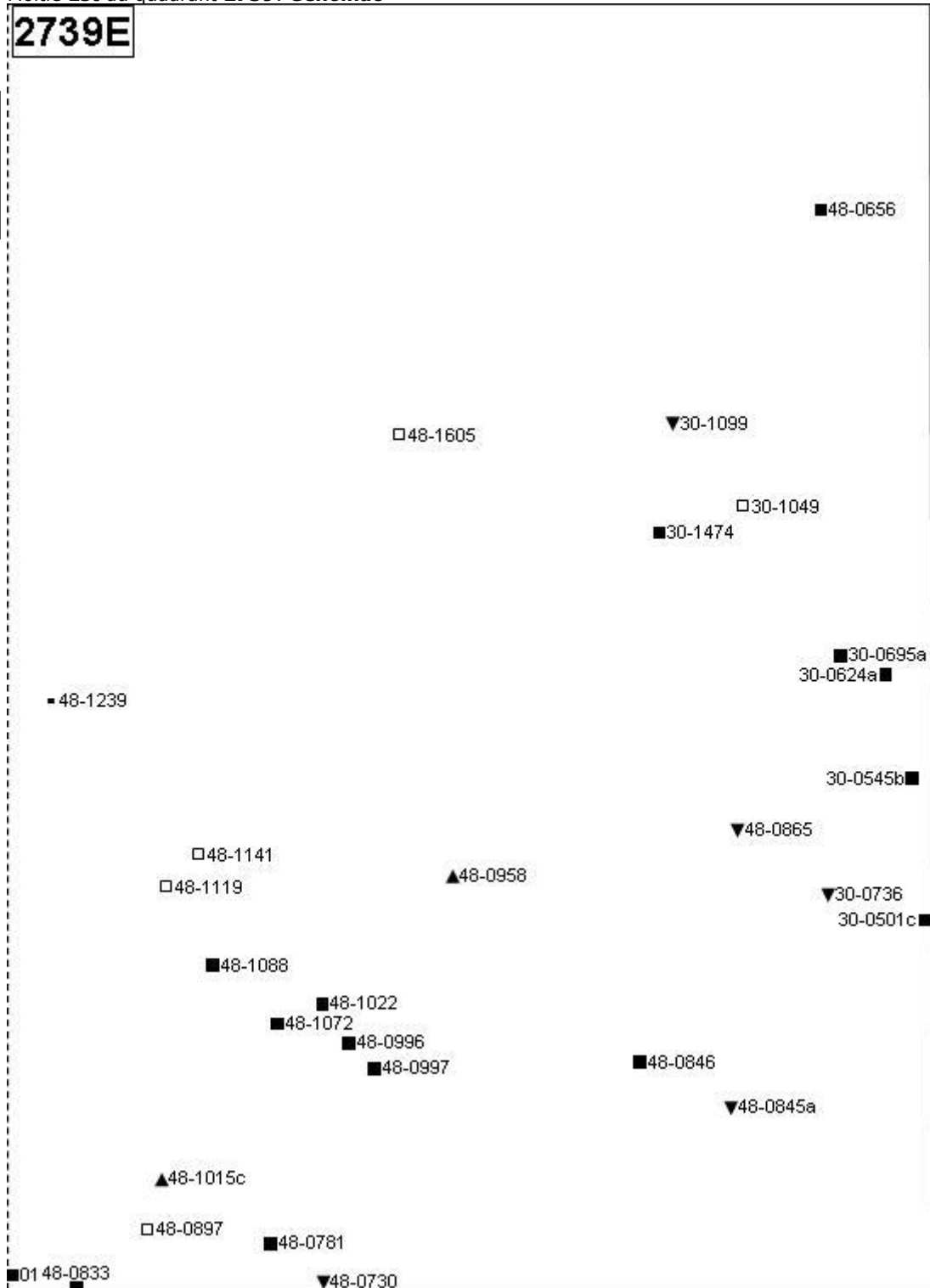
2739E

NO 27380	N 2738E	NE 28380
O 27390	2739E	E 28390
SO 27400	S 2740E	SE 28400

Cliquer sur une case jaune pour naviguer

Index

01 48-0861



Édition 2008 (2008/04/01) - Copyright © 2008, Club des Cent Cols

- Ce demi-quadrant est situé sur la carte TOP 100 IGN au 1:100 000^{ème} N° **59**
- Largeur du bord *supérieur* du demi-quadrant: **142,7 mm**; bord *inférieur*: **143,2 mm**. Hauteur: **200,0 mm**. Aligner sur la moitié **droite** du quadrant **2739**.

Légende (Consulter les **notes explicatives** pour plus de détails sur l'usage des calques IGN)

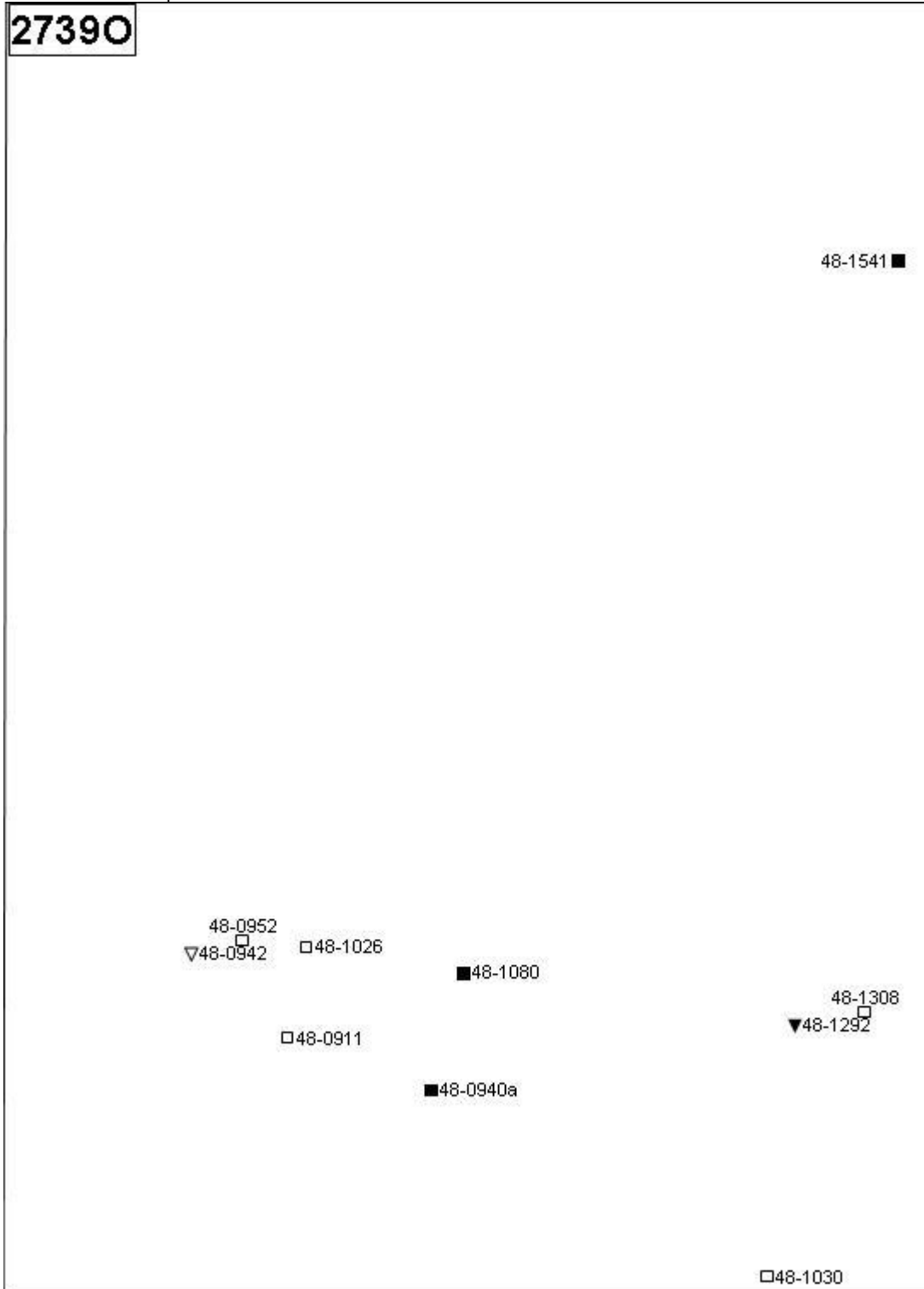
Routier	Poussage aisé	Portage	Chemin non coté	Non coté
Cyclable	Poussage difficile	Acrobatique	Sentier non coté	

Carte IGN N° 59, Demi-quadrant 27390

Ces calques sont obsolètes, peuvent contenir des cols non-reconnus et/ou omettre des cols reconnus
Certains cols peuvent être mal positionnés ou avoir des codes incorrects

Demi-quadrant N°
27390
10 cols

Moitié **Ouest** du quadrant **2739**: **Génolhac**



Édition 2008 (2008/04/01) - Copyright © 2008, Club des Cent Cols

- Ce demi-quadrant est situé sur la carte TOP 100 IGN au 1:100 000^{ème} N° **59**
- Largeur du bord *supérieur* du demi-quadrant: **142,7** mm; bord *inférieur*: **143,2** mm. Hauteur: **200,0** mm. Aligner sur la moitié **gauche** du quadrant **2739**.

Légende (Consulter les **notes explicatives** pour plus de détails sur l'usage des calques IGN)


■	Routier	▼	Poussage aisé	▲	Portage	●	Chemin non coté	■	Non coté
□	Cyclable	▽	Poussage difficile	△	Acrobatique	○	Sentier non coté		

Carte IGN N° 59, Demi-quadrant 2740E

Ces calques sont obsolètes, peuvent contenir des cols non-reconnus et/ou omettre des cols reconnus
Certains cols peuvent être mal positionnés ou avoir des codes incorrects

Demi-quadrant N°
2740E
10 cols

Moitié **Est** du quadrant **2740**: **St-André-de-Valborgne**



Édition 2008 (2008/04/01) - Copyright © 2008, Club des Cent Cols

- Ce demi-quadrant est situé sur la carte TOP 100 IGN au 1:100 000^{ème} N° **59**
- Largeur du bord *supérieur* du demi-quadrant: **143,2** mm; bord *inférieur*: **143,6** mm. *Hauteur*: **200,0** mm. Aligner sur la moitié **droite** du quadrant **2740**.

Légende (Consulter les [notes explicatives](#) pour plus de détails sur l'usage des calques IGN)

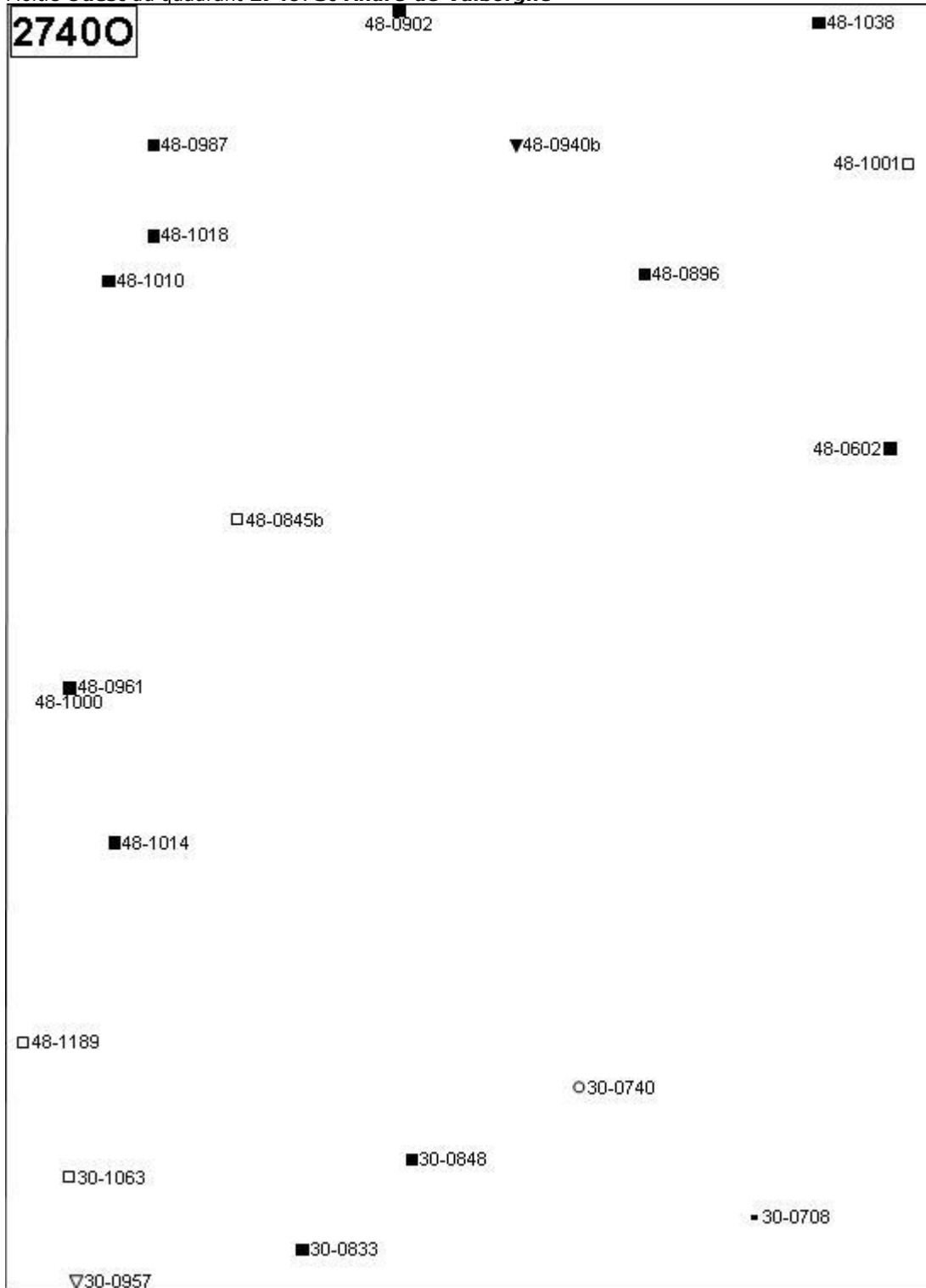
	Routier		Poussage aisé		Portage		Chemin non coté		Non coté
	Cyclable		Poussage difficile		Acrobatique		Sentier non coté		

Carte IGN N° 59, Demi-quadrant 27400

Ces calques sont obsolètes, peuvent contenir des cols non-reconnus et/ou omettre des cols reconnus
Certains cols peuvent être mal positionnés ou avoir des codes incorrects

Demi-quadrant N°
27400
20 cols

Moitié **Ouest** du quadrant **2740**: **St-André-de-Valborgne**



Édition 2008 (2008/04/01) - Copyright © 2008, Club des Cent Cols

- Ce demi-quadrant est situé sur la carte TOP 100 IGN au 1:100 000^{ème} N° **59**
- Largeur du bord *supérieur* du demi-quadrant: **143,2** mm; bord *inférieur*: **143,6** mm. *Hauteur*: **200,0** mm. Aligner sur la moitié **gauche** du quadrant **2740**.

Légende (Consulter les **notes explicatives** pour plus de détails sur l'usage des calques IGN)


■	Routier	▼	Poussage aisé	▲	Portage	●	Chemin non coté	■	Non coté
□	Cyclable	▽	Poussage difficile	△	Acrobatique	○	Sentier non coté		

Carte IGN N° 59, Demi-quadrant 2741E

Ces calques sont obsolètes, peuvent contenir des cols non-reconnus et/ou omettre des cols reconnus
Certains cols peuvent être mal positionnés ou avoir des codes incorrects

Demi-quadrant N°
2741E
19 cols

Moitié **Est** du quadrant **2741: Le Vigan**



Édition 2008 (2008/04/01) - Copyright © 2008, Club des Cent Cols

- Ce demi-quadrant est situé sur la carte TOP 100 IGN au 1:100 000^{ème} N° **59**
- Largeur du bord *supérieur* du demi-quadrant: **143,6** mm; bord *inférieur*: **144,1** mm. *Hauteur*: **200,0** mm. Aligner sur la moitié **droite** du quadrant **2741**.

Légende (Consulter les **notes explicatives** pour plus de détails sur l'usage des calques IGN)

■	Routier	▼	Poussage aisé	▲	Portage	●	Chemin non coté	■	Non coté
□	Cyclable	▽	Poussage difficile	△	Acrobatique	○	Sentier non coté		

Carte IGN N° 59, Demi-quadrant 28370

Voir Carte IGN N° 50, Demi-quadrant 28370

Carte IGN N° 59, Demi-quadrant 2838E


Ces calques sont obsolètes, peuvent contenir des cols non-reconnus et/ou omettre des cols reconnus
Certains cols peuvent être mal positionnés ou avoir des codes incorrects

Demi-quadrant N°
2838E
12 cols

Moitié **Est** du quadrant **2838**: **Largentière**

NO 2837O	N 2837E	NE 2937O
O 2838O	2838E	E 2938O
SO 2839O	S 2839E	SE 2939O

Cliquer sur une case jaune pour naviguer



Édition 2008 (2008/04/01) - Copyright © 2008, Club des Cent Cols

- Ce demi-quadrant est situé sur la carte TOP 100 IGN au 1:100 000^{ème} N° **59**
- Largeur du bord *supérieur* du demi-quadrant: **142,3 mm**; bord *inférieur*: **142,7 mm**. *Hauteur*: **200,0 mm**. Aligner sur la moitié **droite** du quadrant **2838**.

Légende (Consulter les [notes explicatives](#) pour plus de détails sur l'usage des calques IGN)


■	Routier	▼	Poussage aisé	▲	Portage	●	Chemin non coté	■	Non coté
□	Cyclable	▽	Poussage difficile	△	Acrobatique	○	Sentier non coté		

Carte IGN N° 59, Demi-quadrant 28380

Ces calques sont obsolètes, peuvent contenir des cols non-reconnus et/ou omettre des cols reconnus
Certains cols peuvent être mal positionnés ou avoir des codes incorrects

Demi-quadrant N°
28380
10 cols

Moitié **Ouest** du quadrant **2838**: **Largentière**



NO 2737E	N 2837O	NE 2837E
O 2738E	2838O	E 2838E
SO 2739E	S 2839O	SE 2839E

Cliquer sur une case jaune pour naviguer

Édition 2008 (2008/04/01) - Copyright © 2008, Club des Cent Cols

- Ce demi-quadrant est situé sur la carte TOP 100 IGN au 1:100 000^{ème} N° **59**
- Largeur du bord *supérieur* du demi-quadrant: **142,3** mm; bord *inférieur*: **142,7** mm. *Hauteur*: **200,0** mm. Aligner sur la moitié **gauche** du quadrant **2838**.

Légende (Consulter les **notes explicatives** pour plus de détails sur l'usage des calques IGN)

■	Routier	▼	Poussage aisé	▲	Portage	●	Chemin non coté	■	Non coté
□	Cyclable	▽	Poussage difficile	△	Acrobatique	○	Sentier non coté		

Carte IGN N° 59, Demi-quadrant 2839E

Ces calques sont obsolètes, peuvent contenir des cols non-reconnus et/ou omettre des cols reconnus
Certains cols peuvent être mal positionnés ou avoir des codes incorrects


Demi-quadrant N°
2839E
10 cols

Moitié **Est** du quadrant **2839**: **Bessèges**

2839E

NO 28380	N 2838E	NE 29380
O 28390	2839E	E 29390
SO 28400	S 2840E	SE 29400

Cliquer sur une case jaune pour naviguer



Édition 2008 (2008/04/01) - Copyright © 2008, Club des Cent Cols

- Ce demi-quadrant est situé sur la carte TOP 100 IGN au 1:100 000^{ème} N° **59**
- Largeur du bord *supérieur* du demi-quadrant: **142,7** mm; bord *inférieur*: **143,2** mm. *Hauteur*: **200,0** mm. Aligner sur la moitié **droite** du quadrant **2839**.

Légende (Consulter les [notes explicatives](#) pour plus de détails sur l'usage des calques IGN)


■	Routier	▼	Poussage aisé	▲	Portage	●	Chemin non coté	■	Non coté
	Cyclable	▽	Poussage difficile		Acrobatique		Sentier non coté		

Carte IGN N° 59, Demi-quadrant 28390

Ces calques sont obsolètes, peuvent contenir des cols non-reconnus et/ou omettre des cols reconnus
Certains cols peuvent être mal positionnés ou avoir des codes incorrects

**Demi-quadrant N°
28390**
16 cols

Moitié **Ouest** du quadrant **2839**: **Bessèges**



Édition 2008 (2008/04/01) - Copyright © 2008, Club des Cent Cols

- Ce demi-quadrant est situé sur la carte TOP 100 IGN au 1:100 000^{ème} N° **59**
- Largeur du bord *supérieur* du demi-quadrant: **142,7** mm; bord *inférieur*: **143,2** mm. *Hauteur*: **200,0** mm. Aligner sur la moitié **gauche** du quadrant **2839**.

Légende (Consulter les *notes explicatives* pour plus de détails sur l'usage des calques IGN)

■	Routier	▼	Poussage aisé	▲	Portage	●	Chemin non coté	■	Non coté
□	Cyclable	▽	Poussage difficile	△	Acrobatique	○	Sentier non coté		

Carte IGN N° 59, Demi-quadrant 2840E

Ces calques sont obsolètes, peuvent contenir des cols non-reconnus et/ou omettre des cols reconnus
Certains cols peuvent être mal positionnés ou avoir des codes incorrects


Demi-quadrant N°
2840E
1 col

Moitié **Est** du quadrant **2840**: **Alès**

2840E

NO 2839O	N 2839E	NE 2939O
O 2840O	2840E	E 2940O
SO 2841O	S 2841E	SE

Cliquer sur une case jaune pour naviguer



Édition 2008 (2008/04/01) - Copyright © 2008, Club des Cent Cols

- Ce demi-quadrant est situé sur la carte TOP 100 IGN au 1:100 000^{ème} N° **59**
- Largeur du bord *supérieur* du demi-quadrant: **143,2** mm; bord *inférieur*: **143,6** mm. *Hauteur*: **200,0** mm. Aligner sur la moitié **droite** du quadrant **2840**.

Légende (Consulter les **notes explicatives** pour plus de détails sur l'usage des calques IGN)


	Routier		Poussage aisé		Portage		Chemin non coté		Non coté
	Cyclable		Poussage difficile		Acrobatique		Sentier non coté		

Carte IGN N° 59, Demi-quadrant 28400

Ces calques sont obsolètes, peuvent contenir des cols non-reconnus et/ou omettre des cols reconnus
Certains cols peuvent être mal positionnés ou avoir des codes incorrects

Demi-quadrant N°
28400
7 cols

Moitié **Ouest** du quadrant **2840: Alès**



NO 2739E	N 2839O	NE 2839E
O 2740E	2840O	E 2840E
SO 2741E	S 2841O	SE 2841E

Cliquer sur une case jaune pour naviguer

Édition 2008 (2008/04/01) - Copyright © 2008, Club des Cent Cols

- Ce demi-quadrant est situé sur la carte TOP 100 IGN au 1:100 000^{ème} N° **59**
- Largeur du bord *supérieur* du demi-quadrant: **143,2** mm; bord *inférieur*: **143,6** mm. *Hauteur*: **200,0** mm. Aligner sur la moitié **gauche** du quadrant **2840**.

Légende (Consulter les **notes explicatives** pour plus de détails sur l'usage des calques IGN)

■	Routier	▼	Poussage aisé	▲	Portage	●	Chemin non coté	■	Non coté
□	Cyclable	▽	Poussage difficile	△	Acrobatique	○	Sentier non coté		

Carte IGN N° 59, Demi-quadrant 2937E


Voir Carte IGN N° 52, Demi-quadrant 2937E

Carte IGN N° 59, Demi-quadrant 2938E

Ces calques sont obsolètes, peuvent contenir des cols non-reconnus et/ou omettre des cols reconnus
Certains cols peuvent être mal positionnés ou avoir des codes incorrects

Demi-quadrant N°
2938E
6 cols

Moitié **Est** du quadrant **2938: Aubenas**



NO 2937O	N 2937E	NE 3037O
O 2938O	2938E	E 3038O
SO 2939O	S 2939E	SE 3039O

Cliquer sur une case jaune pour naviguer

Édition 2008 (2008/04/01) - Copyright © 2008, Club des Cent Cols

- Ce demi-quadrant est situé sur la carte TOP 100 IGN au 1:100 000^{ème} N° **59**
- Largeur du bord *supérieur* du demi-quadrant: **142,3** mm; bord *inférieur*: **142,7** mm. *Hauteur*: **200,0** mm. Aligner sur la moitié **droite** du quadrant **2938**.

Légende (Consulter les [notes explicatives](#) pour plus de détails sur l'usage des calques IGN)


Routier	Poussage aisé	Portage	Chemin non coté	Non coté
Cyclable	Poussage difficile	Acrobatique	Sentier non coté	

Carte IGN N° 59, Demi-quadrant 29380

Ces calques sont obsolètes, peuvent contenir des cols non-reconnus et/ou omettre des cols reconnus
Certains cols peuvent être mal positionnés ou avoir des codes incorrects

Demi-quadrant N°
29380
4 cols

Moitié **Ouest** du quadrant **2938**: **Aubenas**



NO 2837E	N 2937O	NE 2937E
O 2838E	2938O	E 2938E
SO 2839E	S 2939O	SE 2939E

Cliquer sur une case jaune pour naviguer

Édition 2008 (2008/04/01) - Copyright © 2008, Club des Cent Cols

- Ce demi-quadrant est situé sur la carte TOP 100 IGN au 1:100 000^{ème} N° **59**
- Largeur du bord *supérieur* du demi-quadrant: **142,3** mm; bord *inférieur*: **142,7** mm. *Hauteur*: **200,0** mm. Aligner sur la moitié **gauche** du quadrant **2938**.

Légende (Consulter les [notes explicatives](#) pour plus de détails sur l'usage des calques IGN)

■	Routier	▼	Poussage aisé	▲	Portage	●	Chemin non coté	■	Non coté
□	Cyclable	▽	Poussage difficile	△	Acrobatique	○	Sentier non coté		

Carte IGN N° 59, Demi-quadrant 2939E

Ces calques sont obsolètes, peuvent contenir des cols non-reconnus et/ou omettre des cols reconnus
Certains cols peuvent être mal positionnés ou avoir des codes incorrects


Demi-quadrant N°
2939E
2 cols

Moitié **Est** du quadrant **2939**: **Bourg-St-Andéol**

2939E

NO 2938O	N 2938E	NE 3038O
O 2939O	2939E	E 3039O
SO 2940O	S 2940E	SE 3040O

Cliquer sur une case jaune pour naviguer



Édition 2008 (2008/04/01) - Copyright © 2008, Club des Cent Cols

- Ce demi-quadrant est situé sur la carte TOP 100 IGN au 1:100 000^{ème} N° **59**
- Largeur du bord *supérieur* du demi-quadrant: **142,7** mm; bord *inférieur*: **143,2** mm. *Hauteur*: **200,0** mm. Aligner sur la moitié **droite** du quadrant **2939**.

Légende (Consulter les [notes explicatives](#) pour plus de détails sur l'usage des calques IGN)


	Routier		Poussage aisé		Portage		Chemin non coté		Non coté
	Cyclable		Poussage difficile		Acrobatique		Sentier non coté		

Carte IGN N° 59, Demi-quadrant 29390

Ces calques sont obsolètes, peuvent contenir des cols non-reconnus et/ou omettre des cols reconnus
Certains cols peuvent être mal positionnés ou avoir des codes incorrects

Demi-quadrant N°
29390
3 cols

Moitié **Ouest** du quadrant **2939**: **Bourg-St-Andéol**



NO 2838E	N 2938O	NE 2938E
O 2839E	2939O	E 2939E
SO 2840E	S 2940O	SE 2940E

Cliquer sur une case jaune pour naviguer

Édition 2008 (2008/04/01) - Copyright © 2008, Club des Cent Cols

- Ce demi-quadrant est situé sur la carte TOP 100 IGN au 1:100 000^{ème} N° **59**
- Largeur du bord *supérieur* du demi-quadrant: **142,7** mm; bord *inférieur*: **143,2** mm. *Hauteur*: **200,0** mm. Aligner sur la moitié **gauche** du quadrant **2939**.

Légende (Consulter les **notes explicatives** pour plus de détails sur l'usage des calques IGN)


	Routier		Poussage aisé		Portage		Chemin non coté		Non coté
	Cyclable		Poussage difficile		Acrobatique		Sentier non coté		

Carte IGN N° 59, Demi-quadrant 2940E

Ces calques sont obsolètes, peuvent contenir des cols non-reconnus et/ou omettre des cols reconnus
Certains cols peuvent être mal positionnés ou avoir des codes incorrects

Demi-quadrant N°
2940E
4 cols

Moitié **Est** du quadrant **2940**: **Pont-St-Esprit**



NO 29390	N 2939E	NE 30390
O 29400	2940E	E 30400
SO	S	SE 30410

Cliquer sur une case jaune pour naviguer

Édition 2008 (2008/04/01) - Copyright © 2008, Club des Cent Cols

- Ce demi-quadrant est situé sur la carte TOP 100 IGN au 1:100 000^{ème} N° **59**
- Largeur du bord *supérieur* du demi-quadrant: **143,2** mm; bord *inférieur*: **143,6** mm. *Hauteur*: **200,0** mm. Aligner sur la moitié **droite** du quadrant **2940**.

Légende (Consulter les [notes explicatives](#) pour plus de détails sur l'usage des calques IGN)

	Routier		Poussage aisé		Portage		Chemin non coté		Non coté
	Cyclable		Poussage difficile		Acrobatique		Sentier non coté		

Carte IGN N° 59, Demi-quadrant 29400

Ces calques sont obsolètes, peuvent contenir des cols non-reconnus et/ou omettre des cols reconnus
Certains cols peuvent être mal positionnés ou avoir des codes incorrects


Demi-quadrant N°
29400
1 col

Moitié **Ouest** du quadrant **2940: Pont-St-Espirit**

29400

NO 2839E	N 2939O	NE 2939E
O 2840E	2940O	E 2940E
SO 2841E	S	SE

Cliquer sur une case jaune pour naviguer



Édition 2008 (2008/04/01) - Copyright © 2008, Club des Cent Cols

- Ce demi-quadrant est situé sur la carte TOP 100 IGN au 1:100 000^{ème} N° **59**
- Largeur du bord *supérieur* du demi-quadrant: **143,2** mm; bord *inférieur*: **143,6** mm. Hauteur: **200,0** mm. Aligner sur la moitié **gauche** du quadrant **2940**.

Légende (Consulter les **notes explicatives** pour plus de détails sur l'usage des calques IGN)

	Routier		Poussage aisé		Portage		Chemin non coté		Non coté
	Cyclable		Poussage difficile		Acrobatique		Sentier non coté		

Carte IGN N° 59, Demi-quadrant 3038E

Voir Carte IGN N° 52, Demi-quadrant 3038E

Carte IGN N° 59, Demi-quadrant 30380

Ces calques sont obsolètes, peuvent contenir des cols non-reconnus et/ou omettre des cols reconnus
Certains cols peuvent être mal positionnés ou avoir des codes incorrects

Demi-quadrant N°
30380
1 col

Moitié **Ouest** du quadrant **3038**: **Montélimar**

30380

■ 26-0191

NO 2937E	N 3037O	NE 3037E
O 2938E	3038O	E 3038E
SO 2939E	S 3039O	SE

Cliquer sur une case jaune pour naviguer

Édition 2008 (2008/04/01) - Copyright © 2008, Club des Cent Cols

- Ce demi-quadrant est situé sur la carte TOP 100 IGN au 1:100 000^{ème} N° **59**
- Largeur du bord *supérieur* du demi-quadrant: **142,3** mm; bord *inférieur*: **142,7** mm. *Hauteur*: **200,0** mm. Aligner sur la moitié **gauche** du quadrant **3038**.

Légende (Consulter les **notes explicatives** pour plus de détails sur l'usage des calques IGN)


■ Routier	▼ Poussage aisé	▲ Portage	● Chemin non coté	■ Non coté
□ Cyclable	▽ Poussage difficile	△ Acrobatique	○ Sentier non coté	

Carte IGN N° 59, Demi-quadrant 30390

Ces calques sont obsolètes, peuvent contenir des cols non-reconnus et/ou omettre des cols reconnus
Certains cols peuvent être mal positionnés ou avoir des codes incorrects

Demi-quadrant N°
30390
3 cols

Moitié **Ouest** du quadrant **3039**: **Valreas**



NO 2938E	N 3038O	NE 3038E
O 2939E	3039O	E
SO 2940E	S 3040O	SE 3040E

Cliquer sur une case jaune pour naviguer

Édition 2008 (2008/04/01) - Copyright © 2008, Club des Cent Cols

- Ce demi-quadrant est situé sur la carte TOP 100 IGN au 1:100 000^{ème} N° **59**
- Largeur du bord *supérieur* du demi-quadrant: **142,7** mm; bord *inférieur*: **143,2** mm. *Hauteur*: **200,0** mm. Aligner sur la moitié **gauche** du quadrant **3039**.

Légende (Consulter les **notes explicatives** pour plus de détails sur l'usage des calques IGN)

■	Routier	▼	Poussage aisé	▲	Portage	●	Chemin non coté	■	Non coté
□	Cyclable	▽	Poussage difficile	△	Acrobatique	○	Sentier non coté		

Carte IGN N° 59, Demi-quadrant 3040E

Ces calques sont obsolètes, peuvent contenir des cols non-reconnus et/ou omettre des cols reconnus
Certains cols peuvent être mal positionnés ou avoir des codes incorrects


Demi-quadrant N°
3040E
3 cols

Moitié **Est** du quadrant **3040**: **Orange**

3040E

NO 30390	N	NE 31390
O 30400	3040E	E 31400
SO 30410	S	SE 31410

Cliquer sur une case jaune pour naviguer



Édition 2008 (2008/04/01) - Copyright © 2008, Club des Cent Cols

- Ce demi-quadrant est situé sur la carte TOP 100 IGN au 1:100 000^{ème} N° **59**
- Largeur du bord *supérieur* du demi-quadrant: **143,2** mm; bord *inférieur*: **143,6** mm. *Hauteur*: **200,0** mm. Aligner sur la moitié **droite** du quadrant **3040**.

Légende (Consulter les **notes explicatives** pour plus de détails sur l'usage des calques IGN)


	Routier		Poussage aisé		Portage		Chemin non coté		Non coté
	Cyclable		Poussage difficile		Acrobatique		Sentier non coté		

Carte IGN N° 59, Demi-quadrant 30400

Ces calques sont obsolètes, peuvent contenir des cols non-reconnus et/ou omettre des cols reconnus
Certains cols peuvent être mal positionnés ou avoir des codes incorrects

Demi-quadrant N°
30400
3 cols

Moitié **Ouest** du quadrant **3040: Orange**



NO 2939E	N 3039O	NE
O 2940E	3040O	E 3040E
SO	S 3041O	SE

Cliquer sur une case jaune pour naviguer

Édition 2008 (2008/04/01) - Copyright © 2008, Club des Cent Cols

- Ce demi-quadrant est situé sur la carte TOP 100 IGN au 1:100 000^{ème} N° **59**
- Largeur du bord *supérieur* du demi-quadrant: **143,2 mm**; bord *inférieur*: **143,6 mm**. *Hauteur*: **200,0 mm**. Aligner sur la moitié **gauche** du quadrant **3040**.

Légende (Consulter les *notes explicatives* pour plus de détails sur l'usage des calques IGN)

	Routier		Poussage aisé		Portage		Chemin non coté		Non coté
	Cyclable		Poussage difficile		Acrobatique		Sentier non coté		

Carte IGN N° 60, Demi-quadrant 3038E

Voir Carte IGN N° 52, Demi-quadrant 3038E

Carte IGN N° 60, Demi-quadrant 3138E

Voir Carte IGN N° 52, Demi-quadrant 3138E

Carte IGN N° 60, Demi-quadrant 31380

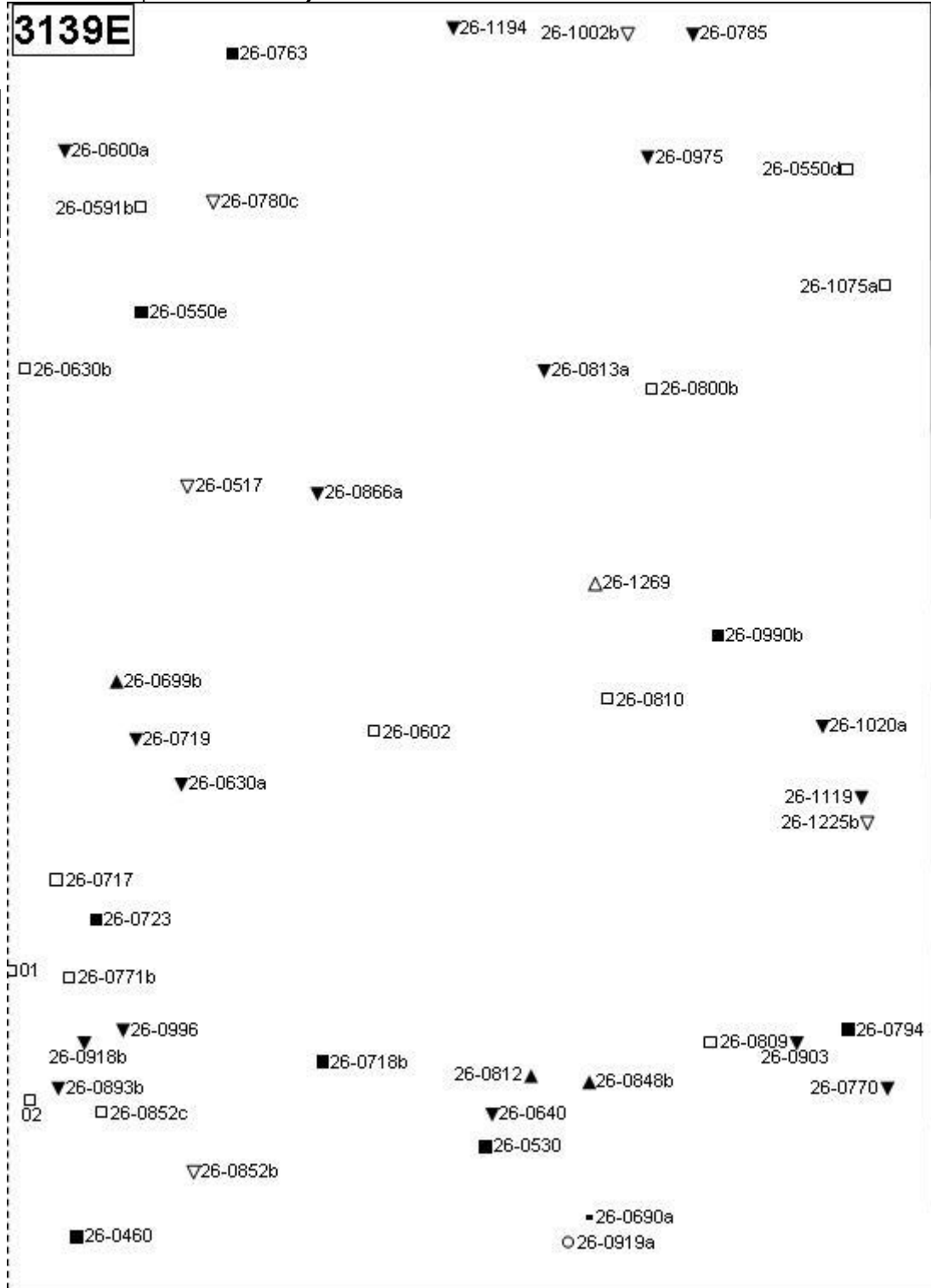
Voir Carte IGN N° 52, Demi-quadrant 31380

Carte IGN N° 60, Demi-quadrant 3139E

Ces calques sont obsolètes, peuvent contenir des cols non-reconnus et/ou omettre des cols reconnus
Certains cols peuvent être mal positionnés ou avoir des codes incorrects

Demi-quadrant N°
3139E
48 cols

Moitié **Est** du quadrant **3139: Nyons**



NO 31380	N 3138E	NE 32380
O 31390	3139E	E 32390
SO 31400	S 3140E	SE 32400

Cliquer sur une case jaune pour naviguer

Index

01	26-0726
02	26-0895

Édition 2008 (2008/04/01) - Copyright © 2008, Club des Cent Cols

- Ce demi-quadrant est situé sur la carte TOP 100 IGN au 1:100 000^{ème} N° **60**
- Largeur du bord *supérieur* du demi-quadrant: **142,7 mm**; bord *inférieur*: **143,2 mm**. Hauteur: **200,0 mm**. Aligner sur la moitié **droite** du quadrant **3139**.

Légende (Consulter les **notes explicatives** pour plus de détails sur l'usage des calques IGN)

	Routier		Poussage aisé		Portage		Chemin non coté		Non coté
	Cyclable		Poussage difficile		Acrobatique		Sentier non coté		

Carte IGN N° 60, Demi-quadrant 31390


Ces calques sont obsolètes, peuvent contenir des cols non-reconnus et/ou omettre des cols reconnus
Certains cols peuvent être mal positionnés ou avoir des codes incorrects

Demi-quadrant N°
31390
45 cols

Moitié **Ouest** du quadrant **3139**: **Nyons**

NO 3038E	N 3138O	NE 3138E
O	3139O	E
SO 3040E	S 3140O	SE 3140E

Cliquer sur une case jaune pour naviguer



Édition 2008 (2008/04/01) - Copyright © 2008, Club des Cent Cols

- Ce demi-quadrant est situé sur la carte TOP 100 IGN au 1:100 000^{ème} N° **60**
- Largeur du bord *supérieur* du demi-quadrant: **142,7** mm; bord *inférieur*: **143,2** mm. *Hauteur*: **200,0** mm. Aligner sur la moitié **gauche** du quadrant **3139**.

Légende (Consulter les **notes explicatives** pour plus de détails sur l'usage des calques IGN)


■	Routier	▼	Poussage aisé	▲	Portage	●	Chemin non coté	■	Non coté
□	Cyclable	▽	Poussage difficile	△	Acrobatique	○	Sentier non coté		

Carte IGN N° 60, Demi-quadrant 3140E

Ces calques sont obsolètes, peuvent contenir des cols non-reconnus et/ou omettre des cols reconnus
Certains cols peuvent être mal positionnés ou avoir des codes incorrects

Demi-quadrant N°
3140E
21 cols

Moitié **Est** du quadrant **3140: Vaison-la-Romaine**



Édition 2008 (2008/04/01) - Copyright © 2008, Club des Cent Cols

- Ce demi-quadrant est situé sur la carte TOP 100 IGN au 1:100 000^{ème} N° **60**
- Largeur du bord *supérieur* du demi-quadrant: **143,2** mm; bord *inférieur*: **143,6** mm. *Hauteur*: **200,0** mm. Aligner sur la moitié **droite** du quadrant **3140**.

Légende (Consulter les [notes explicatives](#) pour plus de détails sur l'usage des calques IGN)


■	Routier	▼	Poussage aisé	▲	Portage	●	Chemin non coté	■	Non coté
□	Cyclable	▽	Poussage difficile	△	Acrobatique	○	Sentier non coté		

Carte IGN N° 60, Demi-quadrant 31400

Ces calques sont obsolètes, peuvent contenir des cols non-reconnus et/ou omettre des cols reconnus
Certains cols peuvent être mal positionnés ou avoir des codes incorrects

Demi-quadrant N°
31400
22 cols

Moitié **Ouest** du quadrant **3140**: **Vaison-la-Romaine**



NO	N	NE
3040E	31400	3140E
SO	S	SE
	31410	3141E

Cliquer sur une case jaune pour naviguer

Édition 2008 (2008/04/01) - Copyright © 2008, Club des Cent Cols

- Ce demi-quadrant est situé sur la carte TOP 100 IGN au 1:100 000^{ème} N° **60**
- Largeur du bord *supérieur* du demi-quadrant: **143,2** mm; bord *inférieur*: **143,6** mm. Hauteur: **200,0** mm. Aligner sur la moitié **gauche** du quadrant **3140**.

Légende (Consulter les **notes explicatives** pour plus de détails sur l'usage des calques IGN)


■	Routier	▼	Poussage aisé	▲	Portage	●	Chemin non coté	■	Non coté
□	Cyclable	▽	Poussage difficile	△	Acrobatique	○	Sentier non coté		

Carte IGN N° 60, Demi-quadrant 3141E

Ces calques sont obsolètes, peuvent contenir des cols non-reconnus et/ou omettre des cols reconnus
Certains cols peuvent être mal positionnés ou avoir des codes incorrects

Demi-quadrant N°
3141E
9 cols

Moitié **Est** du quadrant **3141**: **Carpentras**



NO 31400	N 3140E	NE 32400
O 31410	3141E	E 32410
SO 31420	S 3142E	SE 32420

Cliquer sur une case jaune pour naviguer

Édition 2008 (2008/04/01) - Copyright © 2008, Club des Cent Cols

- Ce demi-quadrant est situé sur la carte TOP 100 IGN au 1:100 000^{ème} N° **60**
- Largeur du bord *supérieur* du demi-quadrant: **143,6** mm; bord *inférieur*: **144,1** mm. *Hauteur*: **200,0** mm. Aligner sur la moitié **droite** du quadrant **3141**.

Légende (Consulter les [notes explicatives](#) pour plus de détails sur l'usage des calques IGN)

	Routier		Poussage aisé		Portage		Chemin non coté		Non coté
	Cyclable		Poussage difficile		Acrobatique		Sentier non coté		

Carte IGN N° 60, Demi-quadrant 31410

Ces calques sont obsolètes, peuvent contenir des cols non-reconnus et/ou omettre des cols reconnus
Certains cols peuvent être mal positionnés ou avoir des codes incorrects


Demi-quadrant N°
31410
5 cols

Moitié **Ouest** du quadrant **3141**: **Carpentras**

31410

NO 3040E	N 3140O	NE 3140E
O	3141O	E 3141E
SO 3042E	S 3142O	SE 3142E

Cliquer sur une case jaune pour naviguer



Édition 2008 (2008/04/01) - Copyright © 2008, Club des Cent Cols

- Ce demi-quadrant est situé sur la carte TOP 100 IGN au 1:100 000^{ème} N° **60**
- Largeur du bord *supérieur* du demi-quadrant: **143,6** mm; bord *inférieur*: **144,1** mm. *Hauteur*: **200,0** mm. Aligner sur la moitié **gauche** du quadrant **3141**.

Légende (Consulter les **notes explicatives** pour plus de détails sur l'usage des calques IGN)


	Routier		Poussage aisé		Portage		Chemin non coté		Non coté
	Cyclable		Poussage difficile		Acrobatique		Sentier non coté		

Carte IGN N° 60, Demi-quadrant 3239E

Ces calques sont obsolètes, peuvent contenir des cols non-reconnus et/ou omettre des cols reconnus
Certains cols peuvent être mal positionnés ou avoir des codes incorrects

Demi-quadrant N°
3239E
26 cols

Moitié **Est** du quadrant **3239**: **Serres**



NO 3238O	N 3238E	NE 3338O
O 3239O	3239E	E 3339O
SO 3240O	S 3240E	SE 3340O

Cliquer sur une case jaune pour naviguer

Édition 2008 (2008/04/01) - Copyright © 2008, Club des Cent Cols

- Ce demi-quadrant est situé sur la carte TOP 100 IGN au 1:100 000^{ème} N° **60**
- Largeur du bord *supérieur* du demi-quadrant: **142,7** mm; bord *inférieur*: **143,2** mm. *Hauteur*: **200,0** mm. Aligner sur la moitié **droite** du quadrant **3239**.

Légende (Consulter les [notes explicatives](#) pour plus de détails sur l'usage des calques IGN)

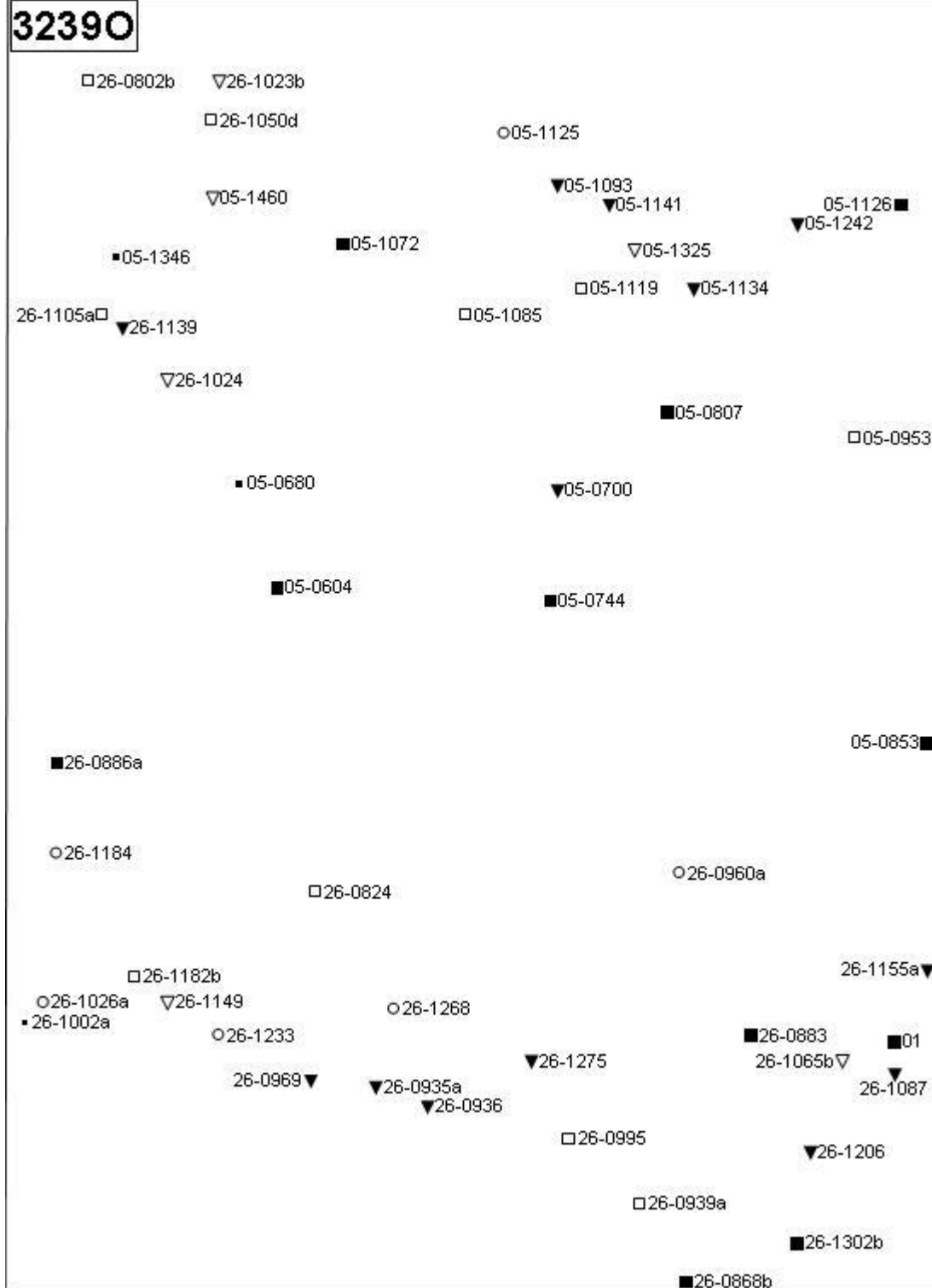
■ Routier	▼ Poussage aisé	▲ Portage	● Chemin non coté	■ Non coté
□ Cyclable	▽ Poussage difficile	△ Acrobatique	○ Sentier non coté	

Carte IGN N° 60, Demi-quadrant 32390

Ces calques sont obsolètes, peuvent contenir des cols non-reconnus et/ou omettre des cols reconnus
Certains cols peuvent être mal positionnés ou avoir des codes incorrects

Demi-quadrant N°
32390
49 cols

Moitié **Ouest** du quadrant **3239**: **Serres**



Cliquer sur une case jaune pour naviguer

Index

01	26-1052b
----	----------

Édition 2008 (2008/04/01) - Copyright © 2008, Club des Cent Cols

- Ce demi-quadrant est situé sur la carte TOP 100 IGN au 1:100 000^{ème} N° **60**
- Largeur du bord *supérieur* du demi-quadrant: **142,7** mm; bord *inférieur*: **143,2** mm. *Hauteur*: **200,0** mm. Aligner sur la moitié **gauche** du quadrant **3239**.

Légende (Consulter les *notes explicatives* pour plus de détails sur l'usage des calques IGN)

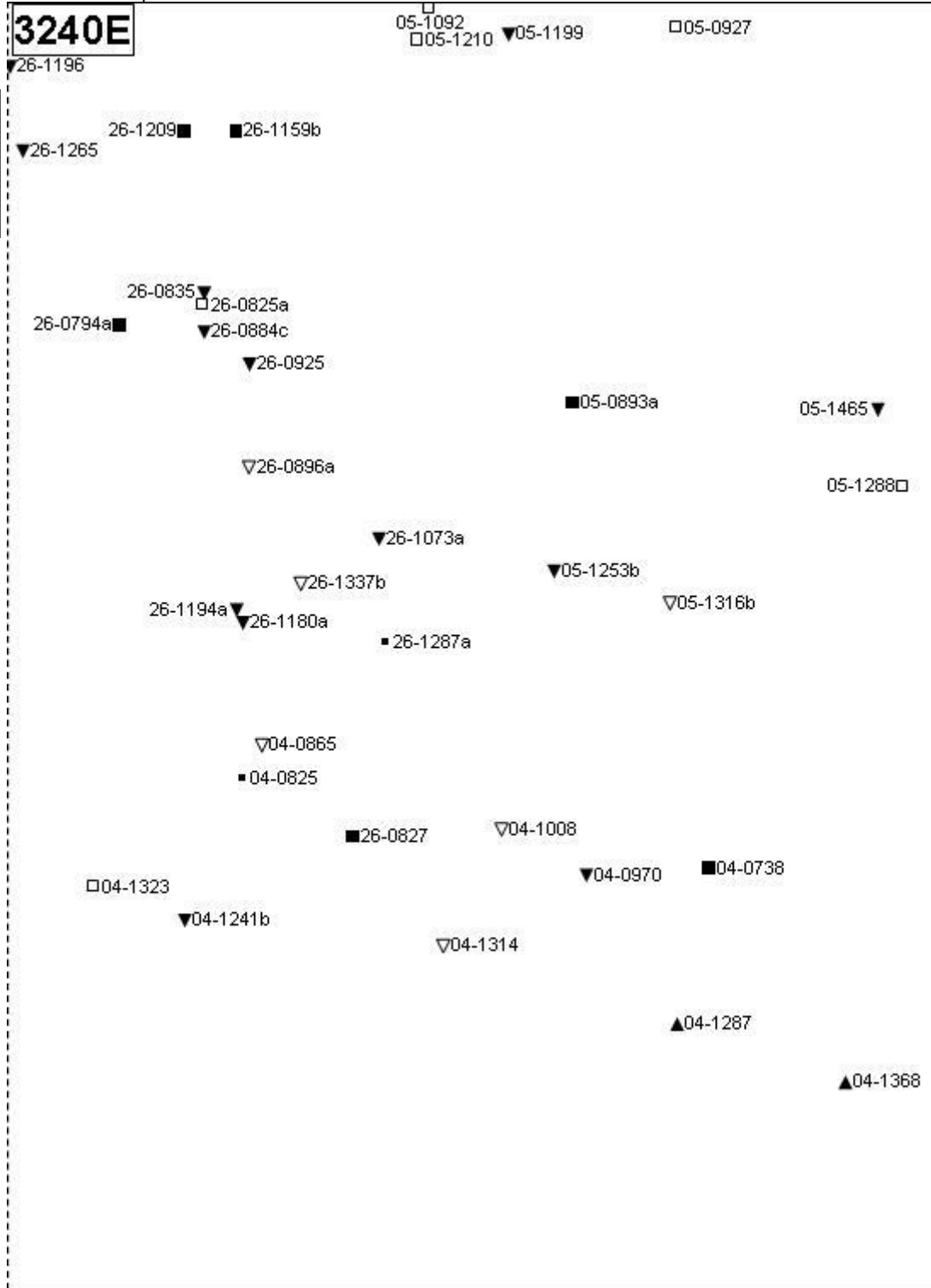
	Routier		Poussage aisé		Portage		Chemin non coté		Non coté
	Cyclable		Poussage difficile		Acrobatique		Sentier non coté		

Carte IGN N° 60, Demi-quadrant 3240E

Ces calques sont obsolètes, peuvent contenir des cols non-reconnus et/ou omettre des cols reconnus
Certains cols peuvent être mal positionnés ou avoir des codes incorrects

Demi-quadrant N°
3240E
35 cols

Moitié **Est** du quadrant **3240**: **Séderon**



NO 3239O	N 3239E	NE 3339O
O 3240O	3240E	E 3340O
SO 3241O	S 3241E	SE 3341O

Cliquer sur une case jaune pour naviguer

Édition 2008 (2008/04/01) - Copyright © 2008, Club des Cent Cols

- Ce demi-quadrant est situé sur la carte TOP 100 IGN au 1:100 000^{ème} N° **60**
- Largeur du bord *supérieur* du demi-quadrant: **143,2** mm; bord *inférieur*: **143,6** mm. *Hauteur*: **200,0** mm. Aligner sur la moitié **droite** du quadrant **3240**.

Légende (Consulter les **notes explicatives** pour plus de détails sur l'usage des calques IGN)


■ Routier	▼ Poussage aisé	▲ Portage	● Chemin non coté	■ Non coté
□ Cyclable	▽ Poussage difficile	△ Acrobatique	○ Sentier non coté	

Carte IGN N° 60, Demi-quadrant 32400

Ces calques sont obsolètes, peuvent contenir des cols non-reconnus et/ou omettre des cols reconnus
Certains cols peuvent être mal positionnés ou avoir des codes incorrects

Demi-quadrant N°
32400
44 cols

Moitié **Ouest** du quadrant **3240**: **Séderon**



Édition 2008 (2008/04/01) - Copyright © 2008, Club des Cent Cols

- Ce demi-quadrant est situé sur la carte TOP 100 IGN au 1:100 000^{ème} N° **60**
- Largeur du bord *supérieur* du demi-quadrant: **143,2** mm; bord *inférieur*: **143,6** mm. *Hauteur*: **200,0** mm. Aligner sur la moitié **gauche** du quadrant **3240**.

Légende (Consulter les **notes explicatives** pour plus de détails sur l'usage des calques IGN)

■	Routier	▼	Poussage aisé	▲	Portage	●	Chemin non coté	■	Non coté
□	Cyclable	▽	Poussage difficile	△	Acrobatique	○	Sentier non coté		

Carte IGN N° 60, Demi-quadrant 3241E

Ces calques sont obsolètes, peuvent contenir des cols non-reconnus et/ou omettre des cols reconnus
Certains cols peuvent être mal positionnés ou avoir des codes incorrects


Demi-quadrant N°
3241E
2 cols

Moitié **Est** du quadrant **3241**: **Sault (Vaucluse)**

3241E

NO 32400	N 3240E	NE 33400
O 32410	3241E	E 33410
SO 32420	S 3242E	SE 33420

Cliquer sur une case jaune pour naviguer



Édition 2008 (2008/04/01) - Copyright © 2008, Club des Cent Cols

- Ce demi-quadrant est situé sur la carte TOP 100 IGN au 1:100 000^{ème} N° **60**
- Largeur du bord *supérieur* du demi-quadrant: **143,6** mm; bord *inférieur*: **144,1** mm. *Hauteur*: **200,0** mm. Aligner sur la moitié **droite** du quadrant **3241**.

Légende (Consulter les [notes explicatives](#) pour plus de détails sur l'usage des calques IGN)

	Routier		Poussage aisé		Portage		Chemin non coté		Non coté
	Cyclable		Poussage difficile		Acrobatique		Sentier non coté		

Carte IGN N° 60, Demi-quadrant 3338E


Voir Carte IGN N° 54, Demi-quadrant 3338E

Carte IGN N° 60, Demi-quadrant 3339E

Ces calques sont obsolètes, peuvent contenir des cols non-reconnus et/ou omettre des cols reconnus
Certains cols peuvent être mal positionnés ou avoir des codes incorrects

Demi-quadrant N°
3339E
18 cols

Moitié **Est** du quadrant **3339**: **Laragne-Montéglin**



NO 3338O	N 3338E	NE 3438O
O 3339O	3339E	E 3439O
SO 3340O	S 3340E	SE 3440O

Cliquer sur une case jaune pour naviguer

Édition 2008 (2008/04/01) - Copyright © 2008, Club des Cent Cols

- Ce demi-quadrant est situé sur la carte TOP 100 IGN au 1:100 000^{ème} N° **60**
- Largeur du bord *supérieur* du demi-quadrant: **142,7** mm; bord *inférieur*: **143,2** mm. *Hauteur*: **200,0** mm. Aligner sur la moitié **droite** du quadrant **3339**.

Légende (Consulter les **notes explicatives** pour plus de détails sur l'usage des calques IGN)


Routier	Poussage aisé	Portage	Chemin non coté	Non coté
Cyclable	Poussage difficile	Acrobatique	Sentier non coté	

Carte IGN N° 60, Demi-quadrant 33390

Ces calques sont obsolètes, peuvent contenir des cols non-reconnus et/ou omettre des cols reconnus
Certains cols peuvent être mal positionnés ou avoir des codes incorrects

Demi-quadrant N°
33390
28 cols

Moitié **Ouest** du quadrant **3339**: **Laragne-Montéglin**



NO 3238E	N 3338O	NE 3338E
O 3239E	3339O	E 3339E
SO 3240E	S 3340O	SE 3340E

Cliquer sur une case jaune pour naviguer

Édition 2008 (2008/04/01) - Copyright © 2008, Club des Cent Cols

- Ce demi-quadrant est situé sur la carte TOP 100 IGN au 1:100 000^{ème} N° **60**
- Largeur du bord *supérieur* du demi-quadrant: **142,7** mm; bord *inférieur*: **143,2** mm. *Hauteur*: **200,0** mm. Aligner sur la moitié **gauche** du quadrant **3339**.

Légende (Consulter les **notes explicatives** pour plus de détails sur l'usage des calques IGN)


■	Routier	▼	Poussage aisé	▲	Portage	●	Chemin non coté	■	Non coté
□	Cyclable	▽	Poussage difficile	△	Acrobatique	○	Sentier non coté		

Carte IGN N° 60, Demi-quadrant 3340E

Ces calques sont obsolètes, peuvent contenir des cols non-reconnus et/ou omettre des cols reconnus
Certains cols peuvent être mal positionnés ou avoir des codes incorrects

Demi-quadrant N°
3340E
5 cols

Moitié **Est** du quadrant **3340**: **Sisteron**



NO 3339O	N 3339E	NE 3439O
O 3340O	3340E	E 3440O
SO 3341O	S 3341E	SE 3441O

Cliquer sur une case jaune pour naviguer

Édition 2008 (2008/04/01) - Copyright © 2008, Club des Cent Cols

- Ce demi-quadrant est situé sur la carte TOP 100 IGN au 1:100 000^{ème} N° **60**
- Largeur du bord *supérieur* du demi-quadrant: **143,2** mm; bord *inférieur*: **143,6** mm. *Hauteur*: **200,0** mm. Aligner sur la moitié **droite** du quadrant **3340**.

Légende (Consulter les [notes explicatives](#) pour plus de détails sur l'usage des calques IGN)


	Routier		Poussage aisé		Portage		Chemin non coté		Non coté
	Cyclable		Poussage difficile		Acrobatique		Sentier non coté		

Carte IGN N° 60, Demi-quadrant 33400

Ces calques sont obsolètes, peuvent contenir des cols non-reconnus et/ou omettre des cols reconnus
Certains cols peuvent être mal positionnés ou avoir des codes incorrects

Demi-quadrant N°
33400
24 cols

Moitié **Ouest** du quadrant **3340**: **Sisteron**



NO 3239E	N 3339O	NE 3339E
O 3240E	3340O	E 3340E
SO 3241E	S 3341O	SE 3341E

Cliquer sur une case jaune pour naviguer

Index

01	04-1195
----	---------

Édition 2008 (2008/04/01) - Copyright © 2008, Club des Cent Cols

- Ce demi-quadrant est situé sur la carte TOP 100 IGN au 1:100 000^{ème} N° **60**
- Largeur du bord *supérieur* du demi-quadrant: **143,2 mm**; bord *inférieur*: **143,6 mm**. Hauteur: **200,0 mm**. Aligner sur la moitié **gauche** du quadrant **3340**.

Légende (Consulter les **notes explicatives** pour plus de détails sur l'usage des calques IGN)

■ Routier	▼ Poussage aisé	▲ Portage	● Chemin non coté	■ Non coté
□ Cyclable	▽ Poussage difficile	△ Acrobatique	○ Sentier non coté	

Carte IGN N° 60, Demi-quadrant 3341E

Ces calques sont obsolètes, peuvent contenir des cols non-reconnus et/ou omettre des cols reconnus
Certains cols peuvent être mal positionnés ou avoir des codes incorrects


Demi-quadrant N°
3341E
2 cols

Moitié **Est** du quadrant **3341**: **Forcalquier**

3341E

NO 33400	N 3340E	NE 34400
O 33410	3341E	E 34410
SO 33420	S 3342E	SE 34420

Cliquer sur une case jaune pour naviguer



Édition 2008 (2008/04/01) - Copyright © 2008, Club des Cent Cols

- Ce demi-quadrant est situé sur la carte TOP 100 IGN au 1:100 000^{ème} N° **60**
- Largeur du bord *supérieur* du demi-quadrant: **143,6** mm; bord *inférieur*: **144,1** mm. *Hauteur*: **200,0** mm. Aligner sur la moitié **droite** du quadrant **3341**.

Légende (Consulter les **notes explicatives** pour plus de détails sur l'usage des calques IGN)

	Routier		Poussage aisé		Portage		Chemin non coté		Non coté
	Cyclable		Poussage difficile		Acrobatique		Sentier non coté		

Carte IGN N° 60, Demi-quadrant 33410

Ces calques sont obsolètes, peuvent contenir des cols non-reconnus et/ou omettre des cols reconnus
Certains cols peuvent être mal positionnés ou avoir des codes incorrects


Demi-quadrant N°
33410
1 col

Moitié **Ouest** du quadrant **3341**: **Forcalquier**

33410

NO 3240E	N 33400	NE 3340E
O 3241E	33410	E 3341E
SO 3242E	S 33420	SE 3342E

Cliquer sur une case jaune pour naviguer



Édition 2008 (2008/04/01) - Copyright © 2008, Club des Cent Cols

- Ce demi-quadrant est situé sur la carte TOP 100 IGN au 1:100 000^{ème} N° **60**
- Largeur du bord *supérieur* du demi-quadrant: **143,6** mm; bord *inférieur*: **144,1** mm. *Hauteur*: **200,0** mm. Aligner sur la moitié **gauche** du quadrant **3341**.

Légende (Consulter les **notes explicatives** pour plus de détails sur l'usage des calques IGN)

	Routier		Poussage aisé		Portage		Chemin non coté		Non coté
	Cyclable		Poussage difficile		Acrobatique		Sentier non coté		

Carte IGN N° 60, Demi-quadrant 3342E

Ces calques sont obsolètes, peuvent contenir des cols non-reconnus et/ou omettre des cols reconnus
Certains cols peuvent être mal positionnés ou avoir des codes incorrects


Demi-quadrant N°
3342E
1 col

Moitié **Est** du quadrant **3342**: **Manosque**

3342E

NO 33410	N 3341E	NE 34410
O 33420	3342E	E 34420
SO 33430	S	SE 34430

Cliquer sur une case jaune pour naviguer



Édition 2008 (2008/04/01) - Copyright © 2008, Club des Cent Cols

- Ce demi-quadrant est situé sur la carte TOP 100 IGN au 1:100 000^{ème} N° **60**
- Largeur du bord *supérieur* du demi-quadrant: **144,1** mm; bord *inférieur*: **144,5** mm. *Hauteur*: **200,0** mm. Aligner sur la moitié **droite** du quadrant **3342**.

Légende (Consulter les **notes explicatives** pour plus de détails sur l'usage des calques IGN)


	Routier		Poussage aisé		Portage		Chemin non coté		Non coté
	Cyclable		Poussage difficile		Acrobatique		Sentier non coté		

Carte IGN N° 60, Demi-quadrant 34390

Ces calques sont obsolètes, peuvent contenir des cols non-reconnus et/ou omettre des cols reconnus
Certains cols peuvent être mal positionnés ou avoir des codes incorrects

Demi-quadrant N°
34390
16 cols

Moitié **Ouest** du quadrant **3439**: **Seyne**



Édition 2008 (2008/04/01) - Copyright © 2008, Club des Cent Cols

- Ce demi-quadrant est situé sur la carte TOP 100 IGN au 1:100 000^{ème} N° **60**
- Largeur du bord *supérieur* du demi-quadrant: **142,7** mm; bord *inférieur*: **143,2** mm. *Hauteur*: **200,0** mm. Aligner sur la moitié **gauche** du quadrant **3439**.

Légende (Consulter les **notes explicatives** pour plus de détails sur l'usage des calques IGN)


■	Routier	▼	Poussage aisé	▲	Portage	●	Chemin non coté	■	Non coté
□	Cyclable	▽	Poussage difficile	△	Acrobatique	○	Sentier non coté		

Carte IGN N° 60, Demi-quadrant 3440E

Ces calques sont obsolètes, peuvent contenir des cols non-reconnus et/ou omettre des cols reconnus
Certains cols peuvent être mal positionnés ou avoir des codes incorrects

Demi-quadrant N°
3440E
29 cols

Moitié **Est** du quadrant **3440**: **La Javie**



Édition 2008 (2008/04/01) - Copyright © 2008, Club des Cent Cols

- Ce demi-quadrant est situé sur les cartes TOP 100 IGN au 1:100 000^{ème} N° **60, 61**
- Largeur du bord *supérieur* du demi-quadrant: **143,2 mm**; bord *inférieur*: **143,6 mm**. Hauteur: **200,0 mm**. Aligner sur la moitié **droite** du quadrant **3440**.

Légende (Consulter les **notes explicatives** pour plus de détails sur l'usage des calques IGN)


	Routier		Poussage aisé		Portage		Chemin non coté		Non coté
	Cyclable		Poussage difficile		Acrobatique		Sentier non coté		

Carte IGN N° 60, Demi-quadrant 34400

Ces calques sont obsolètes, peuvent contenir des cols non-reconnus et/ou omettre des cols reconnus
Certains cols peuvent être mal positionnés ou avoir des codes incorrects

Demi-quadrant N°
34400
30 cols

Moitié **Ouest** du quadrant **3440**: **La Javie**



Édition 2008 (2008/04/01) - Copyright © 2008, Club des Cent Cols

- Ce demi-quadrant est situé sur la carte TOP 100 IGN au 1:100 000^{ème} N° **60**
- Largeur du bord *supérieur* du demi-quadrant: **143,2** mm; bord *inférieur*: **143,6** mm. *Hauteur*: **200,0** mm. Aligner sur la moitié **gauche** du quadrant **3440**.

Légende (Consulter les **notes explicatives** pour plus de détails sur l'usage des calques IGN)


■	Routier	▼	Poussage aisé	▲	Portage	●	Chemin non coté	■	Non coté
□	Cyclable	▽	Poussage difficile	△	Acrobatique	○	Sentier non coté		

Carte IGN N° 60, Demi-quadrant 3441E

Ces calques sont obsolètes, peuvent contenir des cols non-reconnus et/ou omettre des cols reconnus
Certains cols peuvent être mal positionnés ou avoir des codes incorrects

Demi-quadrant N°
3441E
16 cols

Moitié **Est** du quadrant **3441**: **Digne**



Édition 2008 (2008/04/01) - Copyright © 2008, Club des Cent Cols

- Ce demi-quadrant est situé sur la carte TOP 100 IGN au 1:100 000^{ème} N° **60**
- Largeur du bord *supérieur* du demi-quadrant: **143,6** mm; bord *inférieur*: **144,1** mm. *Hauteur*: **200,0** mm. Aligner sur la moitié **droite** du quadrant **3441**.

Légende (Consulter les *notes explicatives* pour plus de détails sur l'usage des calques IGN)


	Routier		Poussage aisé		Portage		Chemin non coté		Non coté
	Cyclable		Poussage difficile		Acrobatique		Sentier non coté		

Carte IGN N° 60, Demi-quadrant 34410

Ces calques sont obsolètes, peuvent contenir des cols non-reconnus et/ou omettre des cols reconnus
Certains cols peuvent être mal positionnés ou avoir des codes incorrects

Demi-quadrant N°
34410
9 cols

Moitié **Ouest** du quadrant **3441**: **Digne**



NO 3340E	N 3440O	NE 3440E
O 3341E	3441O	E 3441E
SO 3342E	S 3442O	SE 3442E

Cliquer sur une case jaune pour naviguer

Édition 2008 (2008/04/01) - Copyright © 2008, Club des Cent Cols

- Ce demi-quadrant est situé sur la carte TOP 100 IGN au 1:100 000^{ème} N° **60**
- Largeur du bord *supérieur* du demi-quadrant: **143,6** mm; bord *inférieur*: **144,1** mm. *Hauteur*: **200,0** mm. Aligner sur la moitié **gauche** du quadrant **3441**.

Légende (Consulter les *notes explicatives* pour plus de détails sur l'usage des calques IGN)

Routier	Poussage aisé	Portage	Chemin non coté	Non coté
Cyclable	Poussage difficile	Acrobatique	Sentier non coté	

Carte IGN N° 61, Demi-quadrant 3439E

Voir Carte IGN N° 54, Demi-quadrant 3439E

Carte IGN N° 61, Demi-quadrant 3440E


Voir Carte IGN N° 60, Demi-quadrant 3440E

Carte IGN N° 61, Demi-quadrant 3442E

Ces calques sont obsolètes, peuvent contenir des cols non-reconnus et/ou omettre des cols reconnus
Certains cols peuvent être mal positionnés ou avoir des codes incorrects

Demi-quadrant N°
3442E
14 cols

Moitié **Est** du quadrant **3442**: **Moustiers-Ste-Marie**



NO 3441O	N 3441E	NE 3541O
O 3442O	3442E	E 3542O
SO 3443O	S 3443E	SE 3543O

Cliquer sur une case jaune pour naviguer

Édition 2008 (2008/04/01) - Copyright © 2008, Club des Cent Cols

- Ce demi-quadrant est situé sur la carte TOP 100 IGN au 1:100 000^{ème} N° **61**
- Largeur du bord *supérieur* du demi-quadrant: **144,1** mm; bord *inférieur*: **144,5** mm. *Hauteur*: **200,0** mm. Aligner sur la moitié **droite** du quadrant **3442**.

Légende (Consulter les **notes explicatives** pour plus de détails sur l'usage des calques IGN)


	Routier		Poussage aisé		Portage		Chemin non coté		Non coté
	Cyclable		Poussage difficile		Acrobatique		Sentier non coté		

Carte IGN N° 61, Demi-quadrant 34420

Ces calques sont obsolètes, peuvent contenir des cols non-reconnus et/ou omettre des cols reconnus
Certains cols peuvent être mal positionnés ou avoir des codes incorrects

Demi-quadrant N°
34420
8 cols

Moitié **Ouest** du quadrant **3442: Moustiers-Ste-Marie**



NO 3341E	N 3441O	NE 3441E
O 3342E	3442O	E 3442E
SO	S 3443O	SE 3443E

Cliquer sur une case jaune pour naviguer

Édition 2008 (2008/04/01) - Copyright © 2008, Club des Cent Cols

- Ce demi-quadrant est situé sur la carte TOP 100 IGN au 1:100 000^{ème} N° **61**
- Largeur du bord *supérieur* du demi-quadrant: **144,1** mm; bord *inférieur*: **144,5** mm. *Hauteur*: **200,0** mm. Aligner sur la moitié **gauche** du quadrant **3442**.

Légende (Consulter les [notes explicatives](#) pour plus de détails sur l'usage des calques IGN)

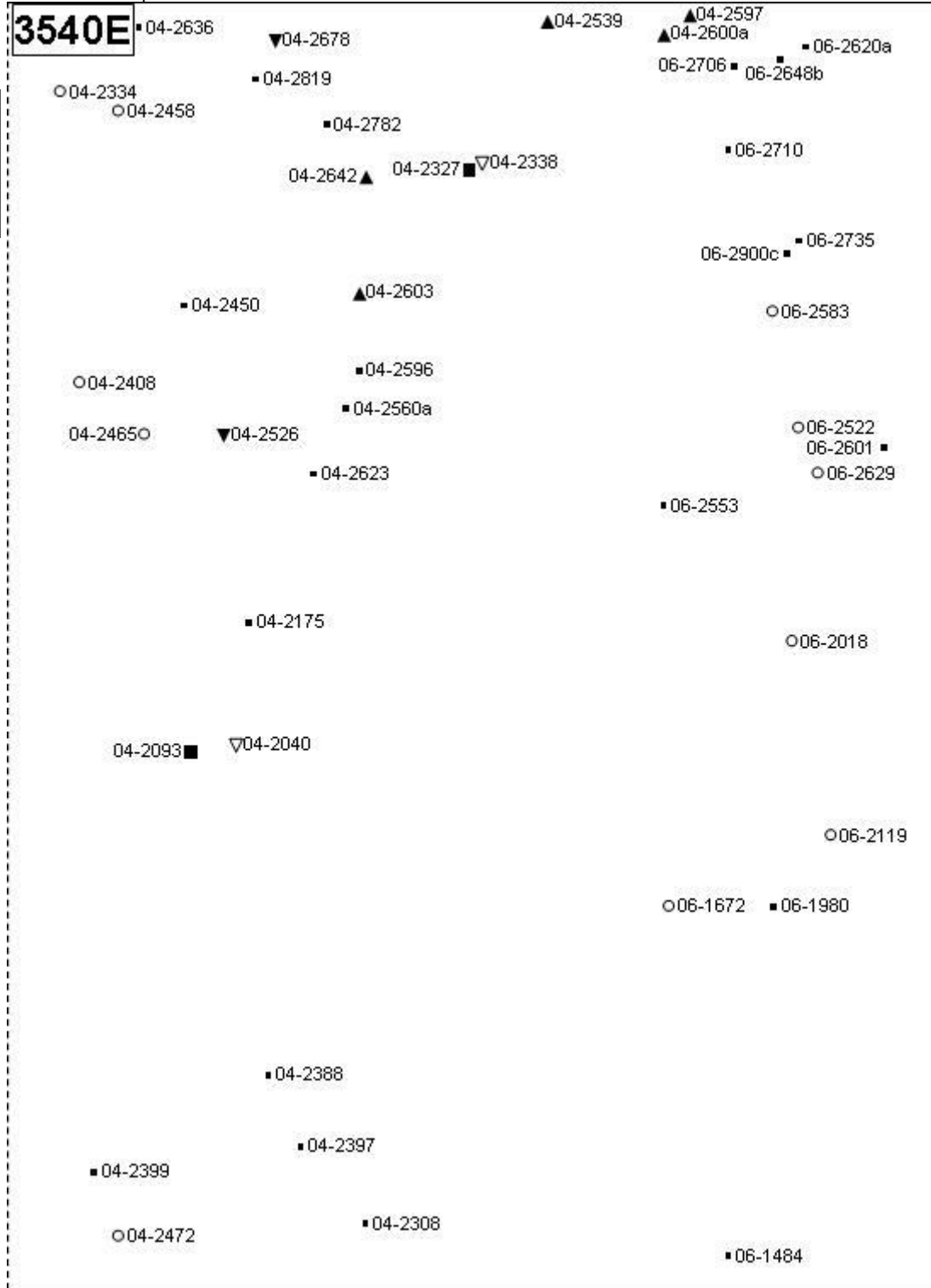
■ Routier	▼ Poussage aisé	▲ Portage	● Chemin non coté	■ Non coté
□ Cyclable	▽ Poussage difficile	△ Acrobatique	○ Sentier non coté	

Carte IGN N° 61, Demi-quadrant 3540E

Ces calques sont obsolètes, peuvent contenir des cols non-reconnus et/ou omettre des cols reconnus
Certains cols peuvent être mal positionnés ou avoir des codes incorrects

Demi-quadrant N°
3540E
44 cols

Moitié **Est** du quadrant **3540: Allos**



Édition 2008 (2008/04/01) - Copyright © 2008, Club des Cent Cols

- Ce demi-quadrant est situé sur la carte TOP 100 IGN au 1:100 000^{ème} N° [61](#)
- Largeur du bord *supérieur* du demi-quadrant: **143,2** mm; bord *inférieur*: **143,6** mm. *Hauteur*: **200,0** mm. Aligner sur la moitié **droite** du quadrant **3540**.

Légende (Consulter les [notes explicatives](#) pour plus de détails sur l'usage des calques IGN)


	Routier		Poussage aisé		Portage		Chemin non coté		Non coté
	Cyclable		Poussage difficile		Acrobatique		Sentier non coté		

Carte IGN N° 61, Demi-quadrant 35400

Ces calques sont obsolètes, peuvent contenir des cols non-reconnus et/ou omettre des cols reconnus
Certains cols peuvent être mal positionnés ou avoir des codes incorrects

Demi-quadrant N°
35400
12 cols

Moitié **Ouest** du quadrant **3540**: **Allos**



Édition 2008 (2008/04/01) - Copyright © 2008, Club des Cent Cols

- Ce demi-quadrant est situé sur la carte TOP 100 IGN au 1:100 000^{ème} N° [61](#)
- Largeur du bord *supérieur* du demi-quadrant: **143,2 mm**; bord *inférieur*: **143,6 mm**. Hauteur: **200,0 mm**. Aligner sur la moitié **gauche** du quadrant **3540**.

Légende (Consulter les [notes explicatives](#) pour plus de détails sur l'usage des calques IGN)


	Routier		Poussage aisé		Portage		Chemin non coté		Non coté
	Cyclable		Poussage difficile		Acrobatique		Sentier non coté		

Carte IGN N° 61, Demi-quadrant 3541E

Ces calques sont obsolètes, peuvent contenir des cols non-reconnus et/ou omettre des cols reconnus
Certains cols peuvent être mal positionnés ou avoir des codes incorrects

Demi-quadrant N°
3541E
16 cols

Moitié **Est** du quadrant **3541: Entrevaux**



NO	N	NE
35400	3540E	36400
O		E
35410	3541E	36410
SO	S	SE
35420	3542E	36420

Cliquer sur une case jaune pour naviguer

Édition 2008 (2008/04/01) - Copyright © 2008, Club des Cent Cols

- Ce demi-quadrant est situé sur la carte TOP 100 IGN au 1:100 000^{ème} N° **61**
- Largeur du bord *supérieur* du demi-quadrant: **143,6** mm; bord *inférieur*: **144,1** mm. *Hauteur*: **200,0** mm. Aligner sur la moitié **droite** du quadrant **3541**.

Légende (Consulter les **notes explicatives** pour plus de détails sur l'usage des calques IGN)


	Routier		Poussage aisé		Portage		Chemin non coté		Non coté
	Cyclable		Poussage difficile		Acrobatique		Sentier non coté		

Carte IGN N° 61, Demi-quadrant 35410

Ces calques sont obsolètes, peuvent contenir des cols non-reconnus et/ou omettre des cols reconnus
Certains cols peuvent être mal positionnés ou avoir des codes incorrects

Demi-quadrant N°
35410
9 cols

Moitié **Ouest** du quadrant **3541**: **Entrevaux**



Édition 2008 (2008/04/01) - Copyright © 2008, Club des Cent Cols

- Ce demi-quadrant est situé sur la carte TOP 100 IGN au 1:100 000^{ème} N° **61**
- Largeur du bord *supérieur* du demi-quadrant: **143,6** mm; bord *inférieur*: **144,1** mm. *Hauteur*: **200,0** mm. Aligner sur la moitié **gauche** du quadrant **3541**.

Légende (Consulter les **notes explicatives** pour plus de détails sur l'usage des calques IGN)


■	Routier	▼	Poussage aisé	▲	Portage	●	Chemin non coté	■	Non coté
□	Cyclable	▽	Poussage difficile	△	Acrobatique	○	Sentier non coté		

Carte IGN N° 61, Demi-quadrant 3542E

Ces calques sont obsolètes, peuvent contenir des cols non-reconnus et/ou omettre des cols reconnus
Certains cols peuvent être mal positionnés ou avoir des codes incorrects

Demi-quadrant N°
3542E
26 cols

Moitié **Est** du quadrant **3542: Castellane**



NO 3541O	N 3541E	NE 3641O
O 3542O	3542E	E 3642O
SO 3543O	S 3543E	SE 3643O

Cliquer sur une case jaune pour naviguer

Édition 2008 (2008/04/01) - Copyright © 2008, Club des Cent Cols

- Ce demi-quadrant est situé sur la carte TOP 100 IGN au 1:100 000^{ème} N° **61**
- Largeur du bord *supérieur* du demi-quadrant: **144,1** mm; bord *inférieur*: **144,5** mm. Hauteur: **200,0** mm. Aligner sur la moitié **droite** du quadrant **3542**.

Légende (Consulter les **notes explicatives** pour plus de détails sur l'usage des calques IGN)


	Routier		Poussage aisé		Portage		Chemin non coté		Non coté
	Cyclable		Poussage difficile		Acrobatique		Sentier non coté		

Carte IGN N° 61, Demi-quadrant 35420

Ces calques sont obsolètes, peuvent contenir des cols non-reconnus et/ou omettre des cols reconnus
Certains cols peuvent être mal positionnés ou avoir des codes incorrects

Demi-quadrant N°
35420
15 cols

Moitié **Ouest** du quadrant **3542**: **Castellane**



Édition 2008 (2008/04/01) - Copyright © 2008, Club des Cent Cols

- Ce demi-quadrant est situé sur la carte TOP 100 IGN au 1:100 000^{ème} N° [61](#)
- Largeur du bord *supérieur* du demi-quadrant: **144,1** mm; bord *inférieur*: **144,5** mm. *Hauteur*: **200,0** mm. Aligner sur la moitié **gauche** du quadrant **3542**.

Légende (Consulter les [notes explicatives](#) pour plus de détails sur l'usage des calques IGN)

■	Routier	▼	Poussage aisé	▲	Portage	●	Chemin non coté	■	Non coté
□	Cyclable	▽	Poussage difficile	△	Acrobatique	○	Sentier non coté		

Carte IGN N° 61, Demi-quadrant 3640E

Ces calques sont obsolètes, peuvent contenir des cols non-reconnus et/ou omettre des cols reconnus
Certains cols peuvent être mal positionnés ou avoir des codes incorrects

Demi-quadrant N°
3640E
30 cols

Moitié **Est** du quadrant **3640**: **St-Étienne-de-Tinée**

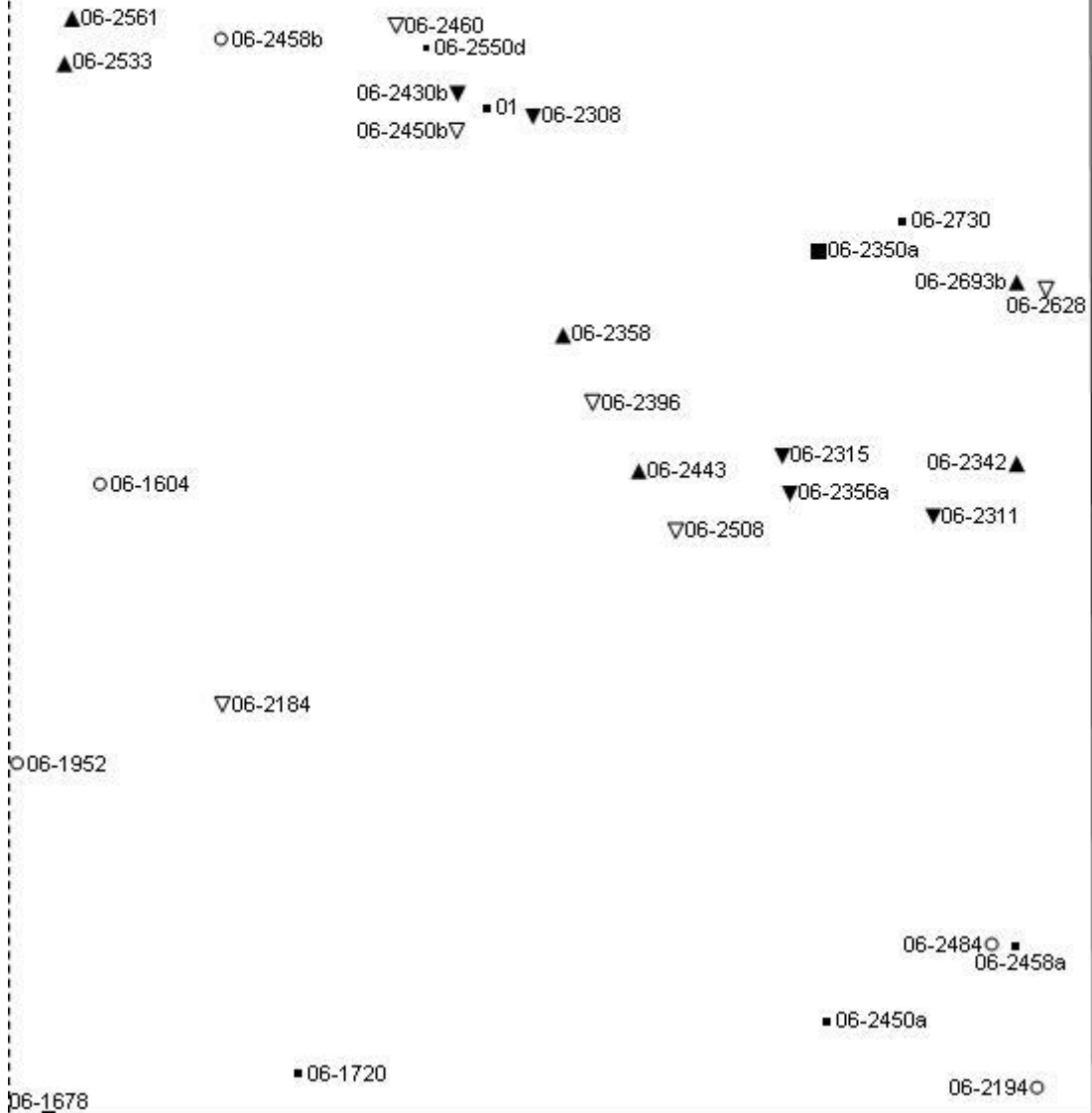
3640E

NO 36390	N	NE
O 36400	3640E	E 37400
SO 36410	S 3641E	SE 37410

Cliquer sur une case jaune pour naviguer

Index

01 06-2370



Édition 2008 (2008/04/01) - Copyright © 2008, Club des Cent Cols

- Ce demi-quadrant est situé sur la carte TOP 100 IGN au 1:100 000^{ème} N° **61**
- Largeur du bord *supérieur* du demi-quadrant: **143,2 mm**; bord *inférieur*: **143,6 mm**. Hauteur: **200,0 mm**. Aligner sur la moitié **droite** du quadrant **3640**.

Légende (Consulter les **notes explicatives** pour plus de détails sur l'usage des calques IGN)

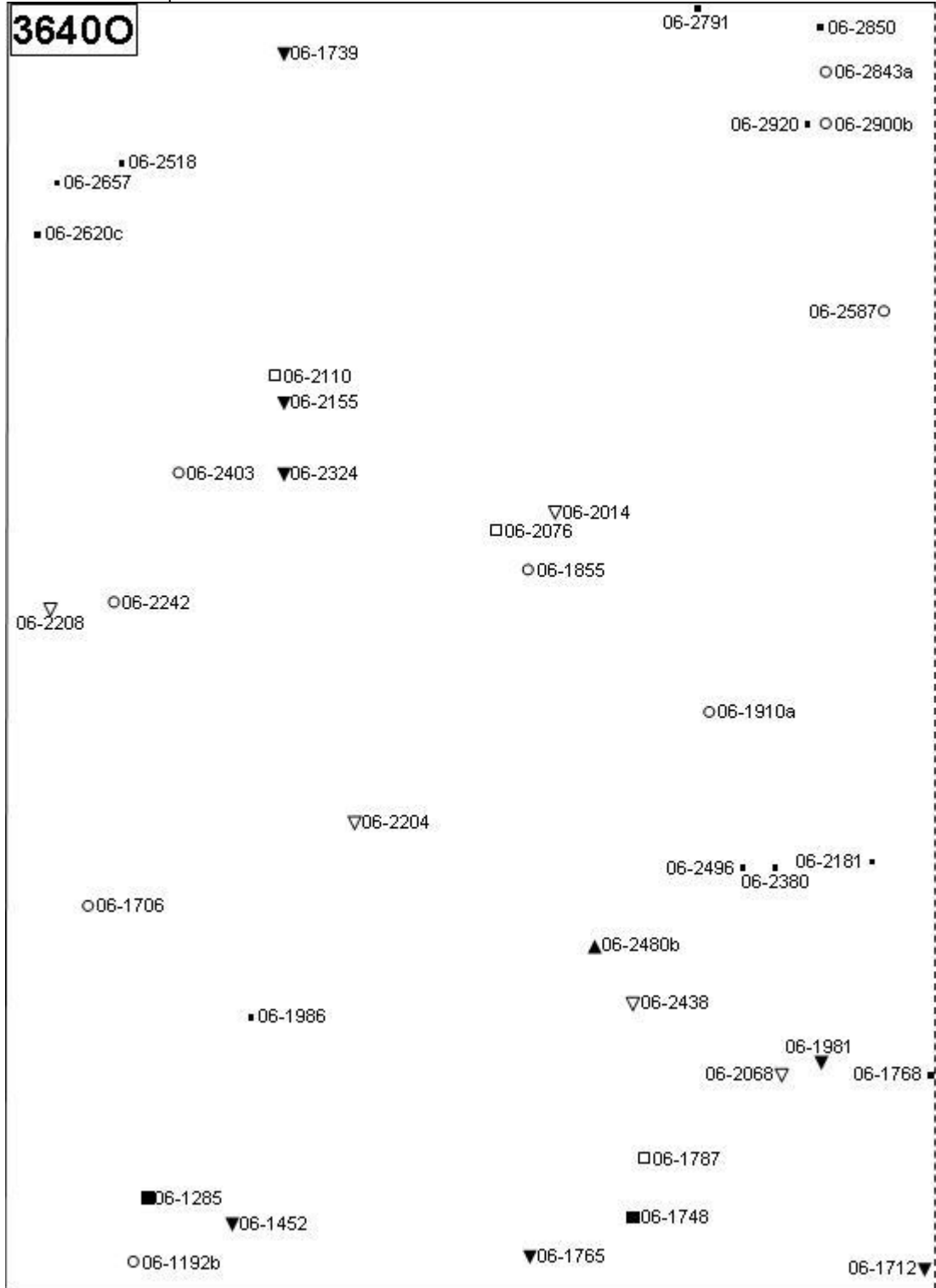
■	Routier	▼	Poussage aisé	▲	Portage	●	Chemin non coté	■	Non coté
□	Cyclable	▽	Poussage difficile	△	Acrobatique	○	Sentier non coté		

Carte IGN N° 61, Demi-quadrant 36400

Ces calques sont obsolètes, peuvent contenir des cols non-reconnus et/ou omettre des cols reconnus
Certains cols peuvent être mal positionnés ou avoir des codes incorrects

Demi-quadrant N°
36400
38 cols

Moitié **Ouest** du quadrant **3640**: **St-Étienne-de-Tinée**



Édition 2008 (2008/04/01) - Copyright © 2008, Club des Cent Cols

- Ce demi-quadrant est situé sur la carte TOP 100 IGN au 1:100 000^{ème} N° [61](#)
- Largeur du bord *supérieur* du demi-quadrant: **143,2 mm**; bord *inférieur*: **143,6 mm**. Hauteur: **200,0 mm**. Aligner sur la moitié **gauche** du quadrant **3640**.

Légende (Consulter les [notes explicatives](#) pour plus de détails sur l'usage des calques IGN)

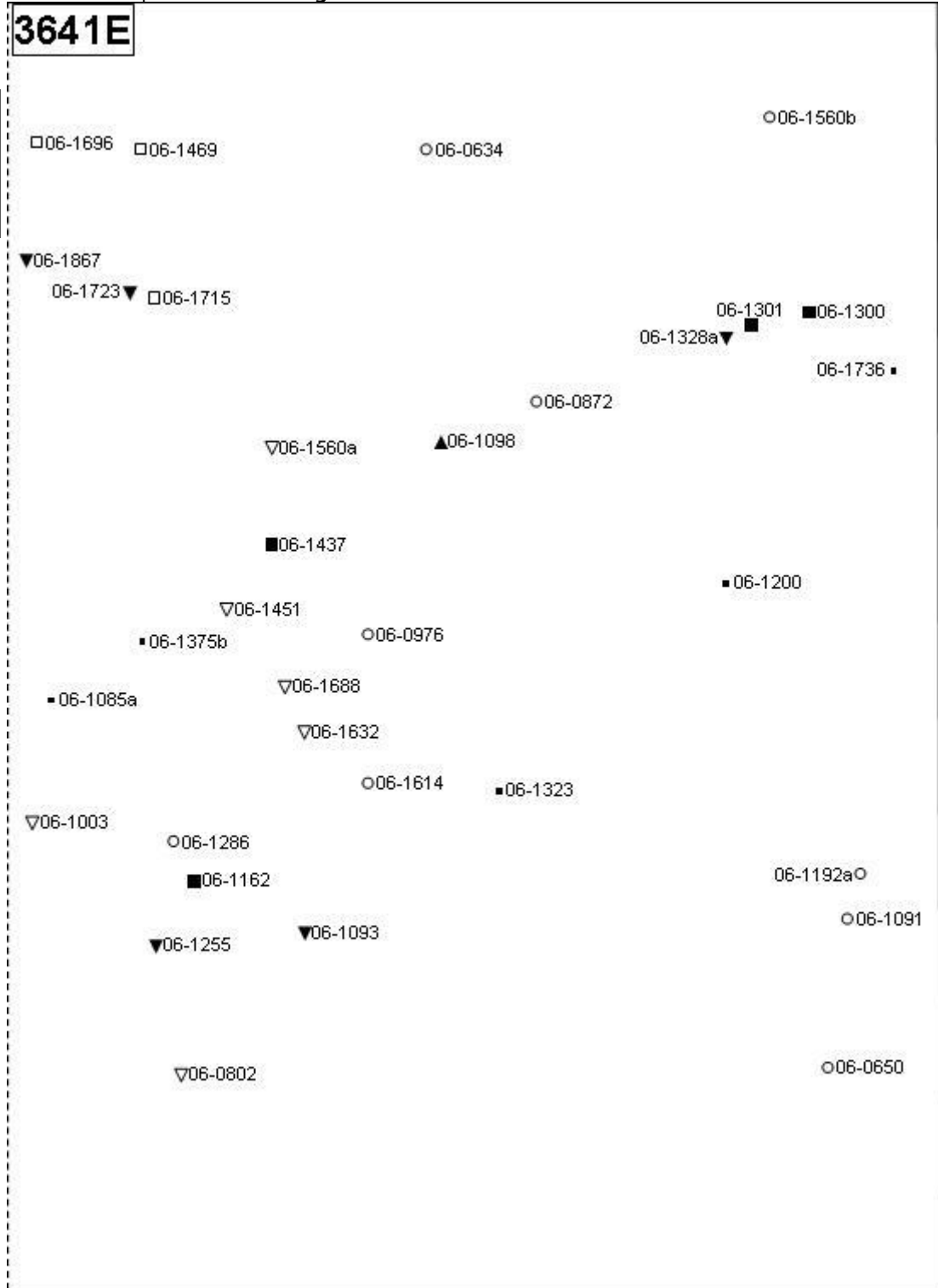
■	Routier	▼	Poussage aisé	▲	Portage	●	Chemin non coté	■	Non coté
□	Cyclable	▽	Poussage difficile	△	Acrobatique	○	Sentier non coté		

Carte IGN N° 61, Demi-quadrant 3641E

Ces calques sont obsolètes, peuvent contenir des cols non-reconnus et/ou omettre des cols reconnus
Certains cols peuvent être mal positionnés ou avoir des codes incorrects

Demi-quadrant N°
3641E
33 cols

Moitié **Est** du quadrant **3641: Puget-Théniers**



Cliquer sur une case jaune pour naviguer

Édition 2008 (2008/04/01) - Copyright © 2008, Club des Cent Cols

- Ce demi-quadrant est situé sur la carte TOP 100 IGN au 1:100 000^{ème} N° [61](#)
- Largeur du bord *supérieur* du demi-quadrant: **143,6** mm; bord *inférieur*: **144,1** mm. *Hauteur*: **200,0** mm. Aligner sur la moitié **droite** du quadrant **3641**.

Légende (Consulter les [notes explicatives](#) pour plus de détails sur l'usage des calques IGN)


	Routier		Poussage aisé		Portage		Chemin non coté		Non coté
	Cyclable		Poussage difficile		Acrobatique		Sentier non coté		

Carte IGN N° 61, Demi-quadrant 36410

Ces calques sont obsolètes, peuvent contenir des cols non-reconnus et/ou omettre des cols reconnus
Certains cols peuvent être mal positionnés ou avoir des codes incorrects

Demi-quadrant N°
36410
42 cols

Moitié **Ouest** du quadrant **3641**: **Puget-Théniers**



NO 3540E	N 3640O	NE 3640E
O 3541E	3641O	E 3641E
SO 3542E	S 3642O	SE 3642E

Cliquer sur une case jaune pour naviguer

Index

01	06-1190
----	---------

Édition 2008 (2008/04/01) - Copyright © 2008, Club des Cent Cols

- Ce demi-quadrant est situé sur la carte TOP 100 IGN au 1:100 000^{ème} N° **61**
- Largeur du bord *supérieur* du demi-quadrant: **143,6** mm; bord *inférieur*: **144,1** mm. Hauteur: **200,0** mm. Aligner sur la moitié **gauche** du quadrant **3641**.

Légende (Consulter les **notes explicatives** pour plus de détails sur l'usage des calques IGN)

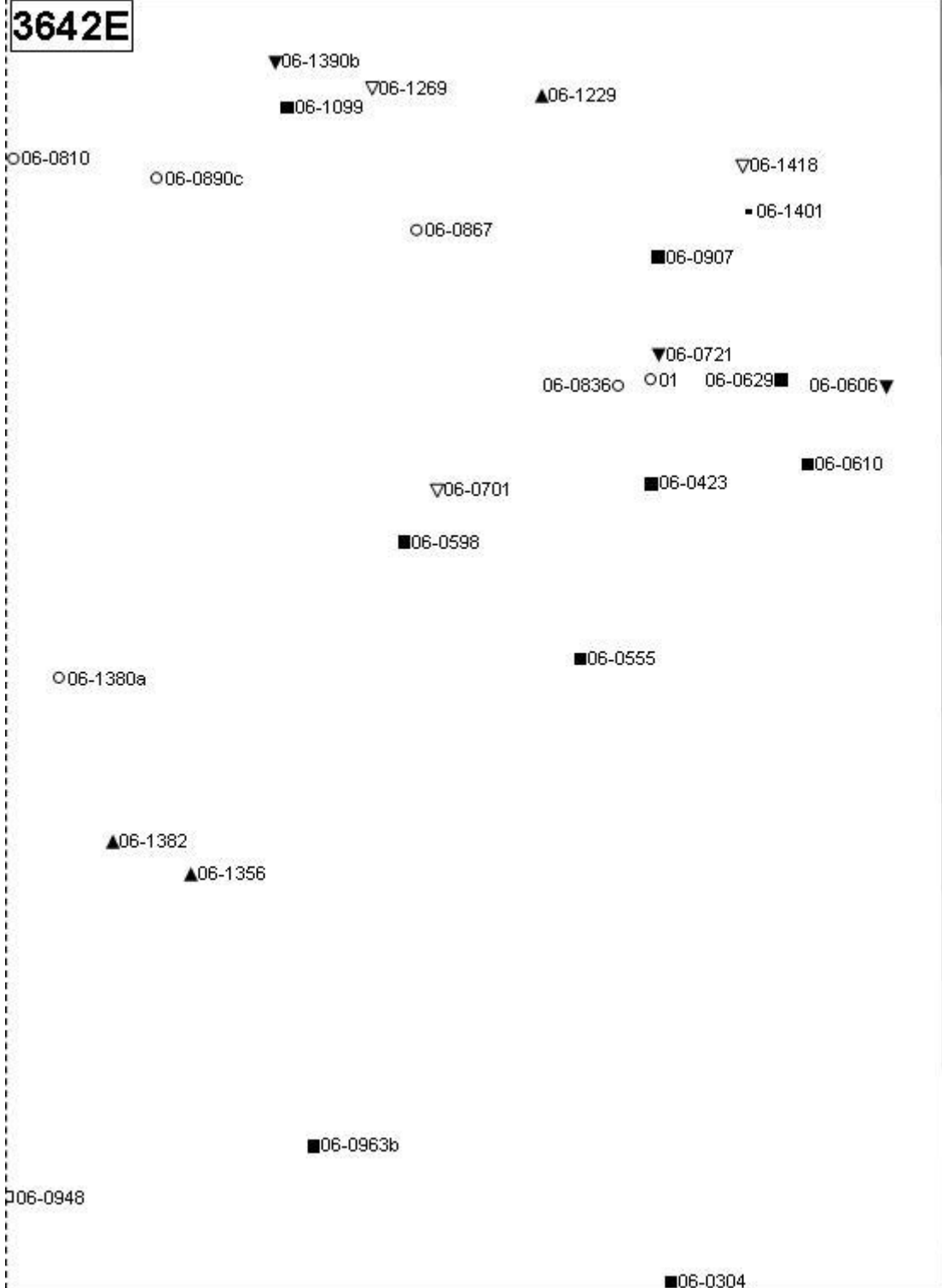
■	Routier	▼	Poussage aisé	▲	Portage	●	Chemin non coté	■	Non coté
□	Cyclable	▽	Poussage difficile	△	Acrobatique	○	Sentier non coté		

Carte IGN N° 61, Demi-quadrant 3642E

Ces calques sont obsolètes, peuvent contenir des cols non-reconnus et/ou omettre des cols reconnus
Certains cols peuvent être mal positionnés ou avoir des codes incorrects

Demi-quadrant N°
3642E
26 cols

Moitié Est du quadrant 3642: **Roquestéron**



NO 3641O	N 3641E	NE 3741O
O 3642O	3642E	E 3742O
SO 3643O	S 3643E	SE 3743O

Cliquer sur une case jaune pour naviguer

Index

01	06-0940a
----	----------

Édition 2008 (2008/04/01) - Copyright © 2008, Club des Cent Cols

- Ce demi-quadrant est situé sur la carte TOP 100 IGN au 1:100 000^{ème} N° **61**
- Largeur du bord *supérieur* du demi-quadrant: **144,1 mm**; bord *inférieur*: **144,5 mm**. Hauteur: **200,0 mm**. Aligner sur la moitié **droite** du quadrant **3642**.

Légende (Consulter les *notes explicatives* pour plus de détails sur l'usage des calques IGN)

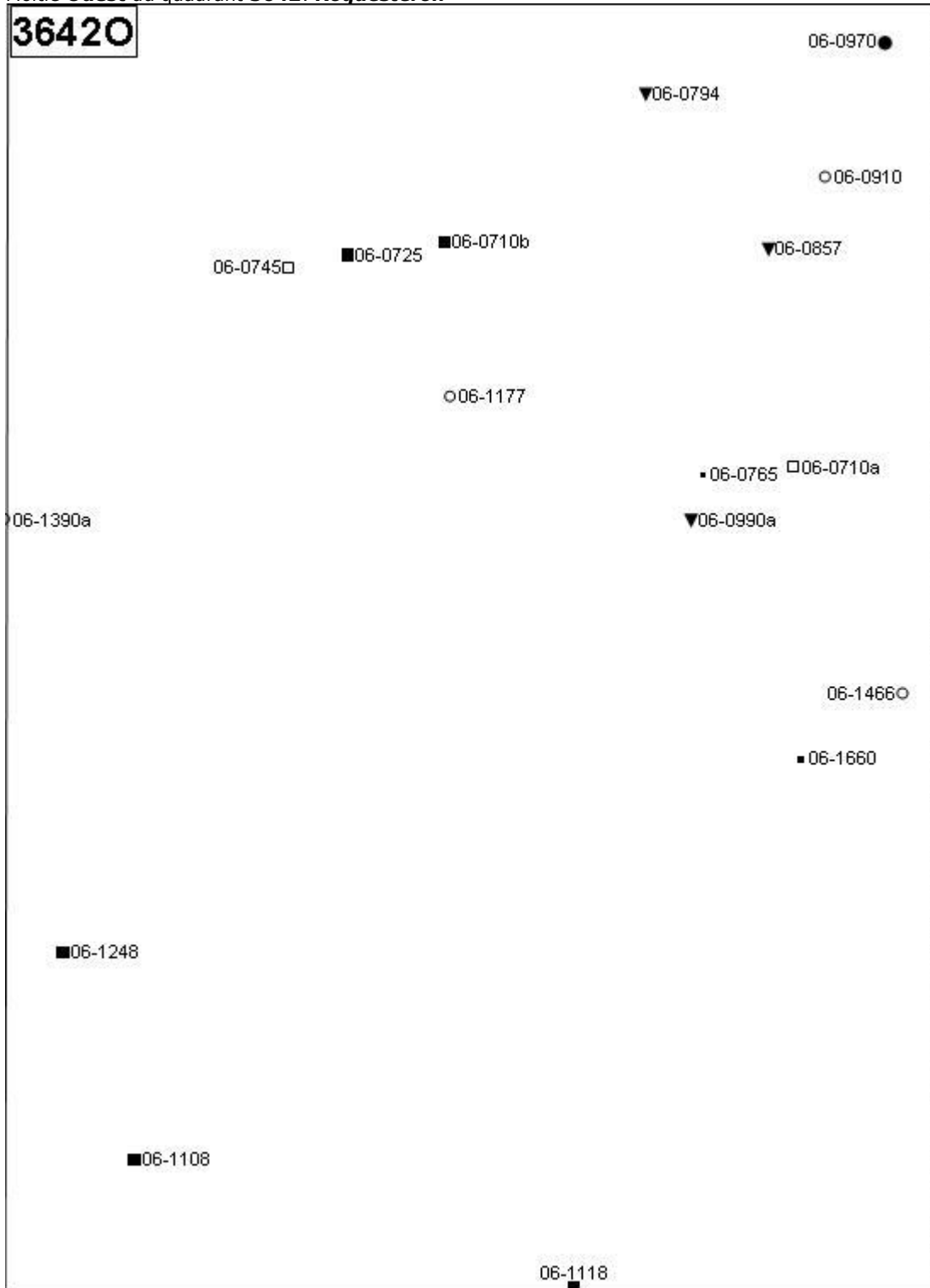
	Routier		Poussage aisé		Portage		Chemin non coté		Non coté
	Cyclable		Poussage difficile		Acrobatique		Sentier non coté		

Carte IGN N° 61, Demi-quadrant 36420

Ces calques sont obsolètes, peuvent contenir des cols non-reconnus et/ou omettre des cols reconnus
Certains cols peuvent être mal positionnés ou avoir des codes incorrects

Demi-quadrant N°
36420
17 cols

Moitié **Ouest** du quadrant **3642: Roquestéron**



Édition 2008 (2008/04/01) - Copyright © 2008, Club des Cent Cols

- Ce demi-quadrant est situé sur la carte TOP 100 IGN au 1:100 000^{ème} N° [61](#)
- Largeur du bord *supérieur* du demi-quadrant: **144,1** mm; bord *inférieur*: **144,5** mm. *Hauteur*: **200,0** mm. Aligner sur la moitié **gauche** du quadrant **3642**.

Légende (Consulter les [notes explicatives](#) pour plus de détails sur l'usage des calques IGN)

■	Routier	▼	Poussage aisé	▲	Portage	●	Chemin non coté	■	Non coté
□	Cyclable	▽	Poussage difficile	△	Acrobatique	○	Sentier non coté		

Carte IGN N° 61, Demi-quadrant 3740E

Ces calques sont obsolètes, peuvent contenir des cols non-reconnus et/ou omettre des cols reconnus
Certains cols peuvent être mal positionnés ou avoir des codes incorrects

Demi-quadrant N°
3740E
23 cols

Moitié **Est** du quadrant **3740: Le Boréon**

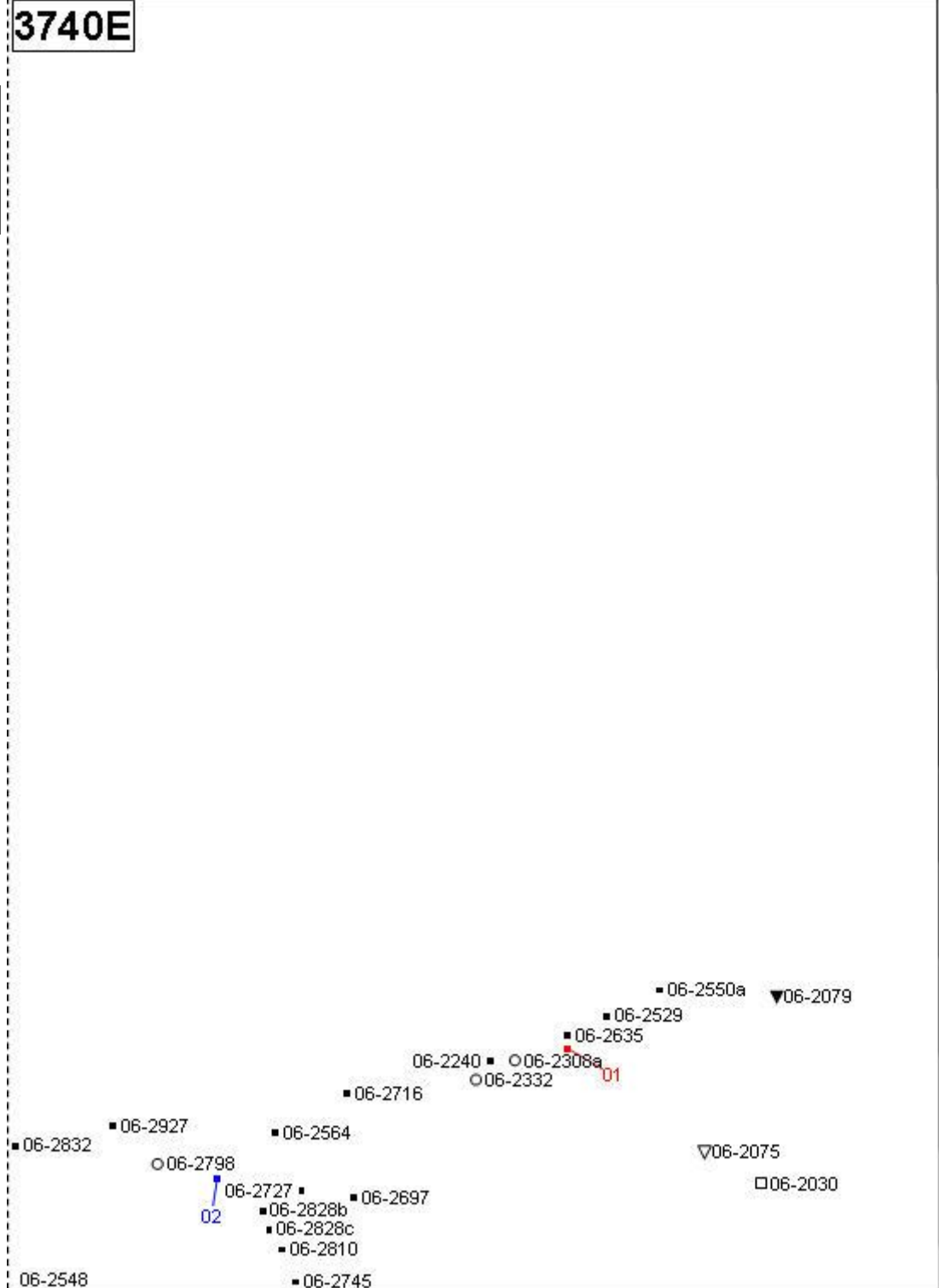
3740E

NO	N	NE
O 37400	3740E	E 38400
SO 37410	S 3741E	SE 38410

Cliquer sur une case jaune pour naviguer

Index

01	06-2550c
02	06-2834



Édition 2008 (2008/04/01) - Copyright © 2008, Club des Cent Cols

- Ce demi-quadrant est situé sur la carte TOP 100 IGN au 1:100 000^{ème} N° **61**
- Largeur du bord *supérieur* du demi-quadrant: **143,2** mm; bord *inférieur*: **143,6** mm. *Hauteur*: **200,0** mm. Aligner sur la moitié **droite** du quadrant **3740**.

Légende (Consulter les **notes explicatives** pour plus de détails sur l'usage des calques IGN)

■ Routier	▼ Poussage aisé	▲ Portage	● Chemin non coté	■ Non coté
□ Cyclable	▽ Poussage difficile	△ Acrobatique	○ Sentier non coté	

Carte IGN N° 61, Demi-quadrant 37400

Ces calques sont obsolètes, peuvent contenir des cols non-reconnus et/ou omettre des cols reconnus
Certains cols peuvent être mal positionnés ou avoir des codes incorrects

Demi-quadrant N°
37400
39 cols

Moitié **Ouest** du quadrant **3740**: **Le Boréon**

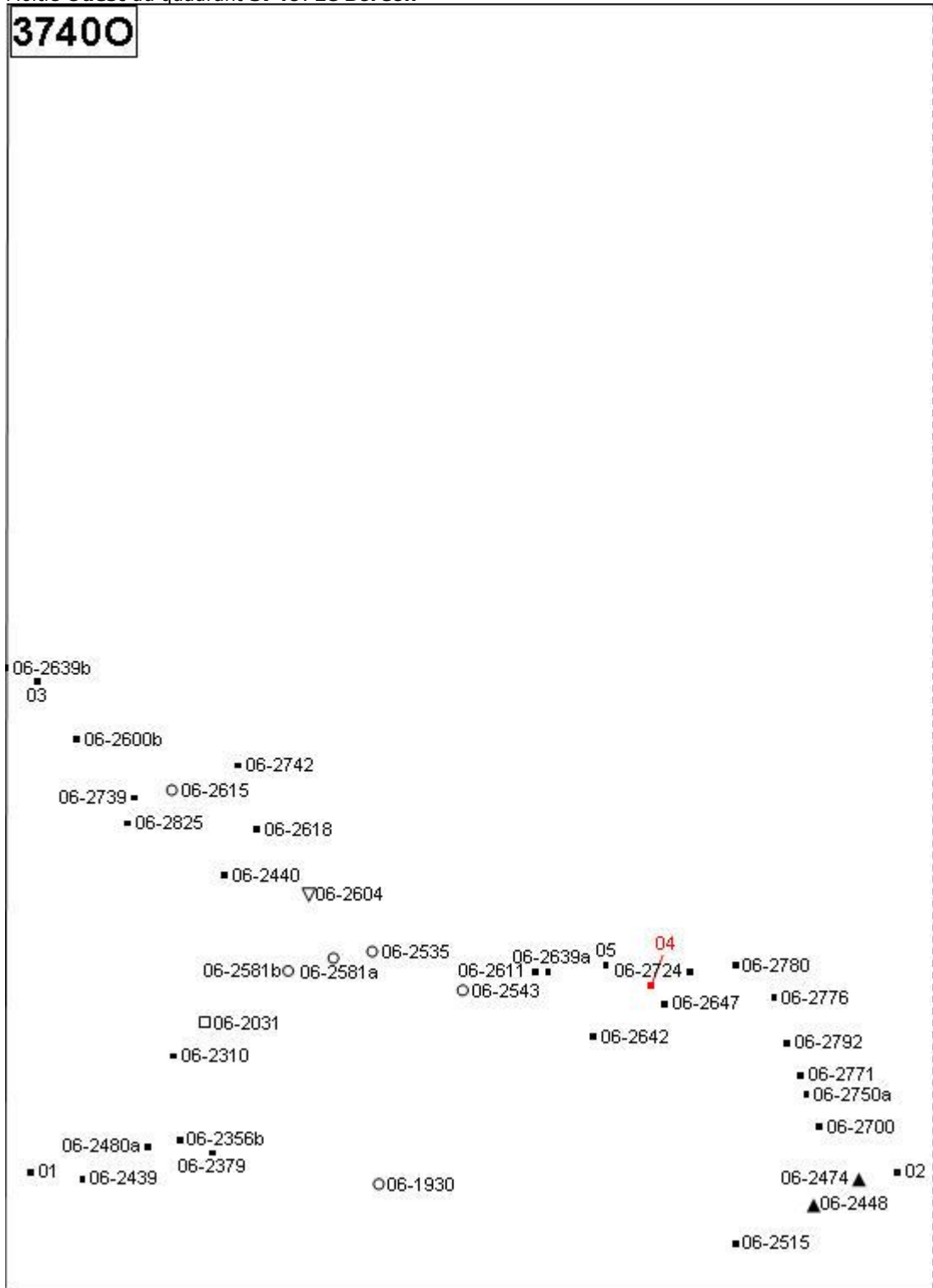
37400

NO	N	NE
O 3640E	37400	E 3740E
SO 3641E	S 37410	SE 3741E

Cliquer sur une case jaune pour naviguer

Index

01	06-2452
02	06-2648a
03	06-2720b
04	06-2843b
05	06-2930



Édition 2008 (2008/04/01) - Copyright © 2008, Club des Cent Cols

- Ce demi-quadrant est situé sur la carte TOP 100 IGN au 1:100 000^{ème} N° **61**
- Largeur du bord *supérieur* du demi-quadrant: **143,2 mm**; bord *inférieur*: **143,6 mm**. Hauteur: **200,0 mm**. Aligner sur la moitié **gauche** du quadrant **3740**.

Légende (Consulter les **notes explicatives** pour plus de détails sur l'usage des calques IGN)


■	Routier	▼	Poussage aisé	▲	Portage	●	Chemin non coté	■	Non coté
□	Cyclable	▽	Poussage difficile	△	Acrobatique	○	Sentier non coté		

Carte IGN N° 61, Demi-quadrant 3741E

Ces calques sont obsolètes, peuvent contenir des cols non-reconnus et/ou omettre des cols reconnus
Certains cols peuvent être mal positionnés ou avoir des codes incorrects

Demi-quadrant N°
3741E
47 cols

Moitié Est du quadrant **3741**: **St-Martin-Vésubie**



NO 37400	N 3740E	NE 38400
O 37410	3741E	E 38410
SO 37420	S 3742E	SE 38420

Cliquer sur une case jaune pour naviguer

Index

01	06-2620b
----	----------

Édition 2008 (2008/04/01) - Copyright © 2008, Club des Cent Cols

- Ce demi-quadrant est situé sur la carte TOP 100 IGN au 1:100 000^{ème} N° **61**
- Largeur du bord *supérieur* du demi-quadrant: **143,6 mm**; bord *inférieur*: **144,1 mm**. Hauteur: **200,0 mm**. Aligner sur la moitié **droite** du quadrant **3741**.

Légende (Consulter les **notes explicatives** pour plus de détails sur l'usage des calques IGN)

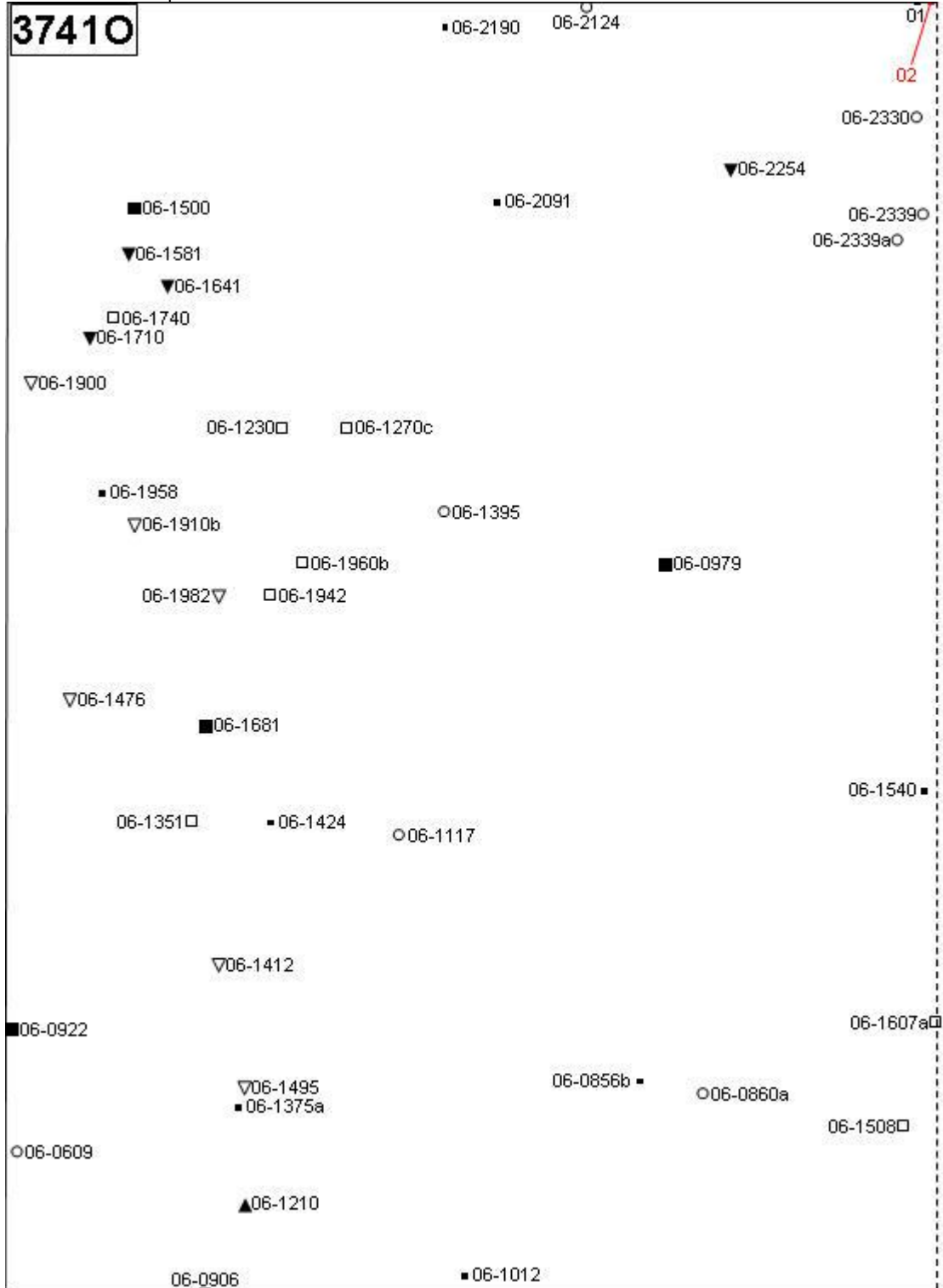
	Routier		Poussage aisé		Portage		Chemin non coté		Non coté
	Cyclable		Poussage difficile		Acrobatique		Sentier non coté		

Carte IGN N° 61, Demi-quadrant 37410

Ces calques sont obsolètes, peuvent contenir des cols non-reconnus et/ou omettre des cols reconnus
Certains cols peuvent être mal positionnés ou avoir des codes incorrects

Demi-quadrant N°
37410
42 cols

Moitié **Ouest** du quadrant **3741**: **St-Martin-Vésubie**



NO 3640E	N 3740O	NE 3740E
O 3641E	3741O	E 3741E
SO 3642E	S 3742O	SE 3742E

Cliquer sur une case jaune pour naviguer

Index

01	06-2430a
02	06-2550b

Édition 2008 (2008/04/01) - Copyright © 2008, Club des Cent Cols

- Ce demi-quadrant est situé sur la carte TOP 100 IGN au 1:100 000^{ème} N° **61**
- Largeur du bord *supérieur* du demi-quadrant: **143,6** mm; bord *inférieur*: **144,1** mm. *Hauteur*: **200,0** mm. Aligner sur la moitié **gauche** du quadrant **3741**.

Légende (Consulter les **notes explicatives** pour plus de détails sur l'usage des calques IGN)

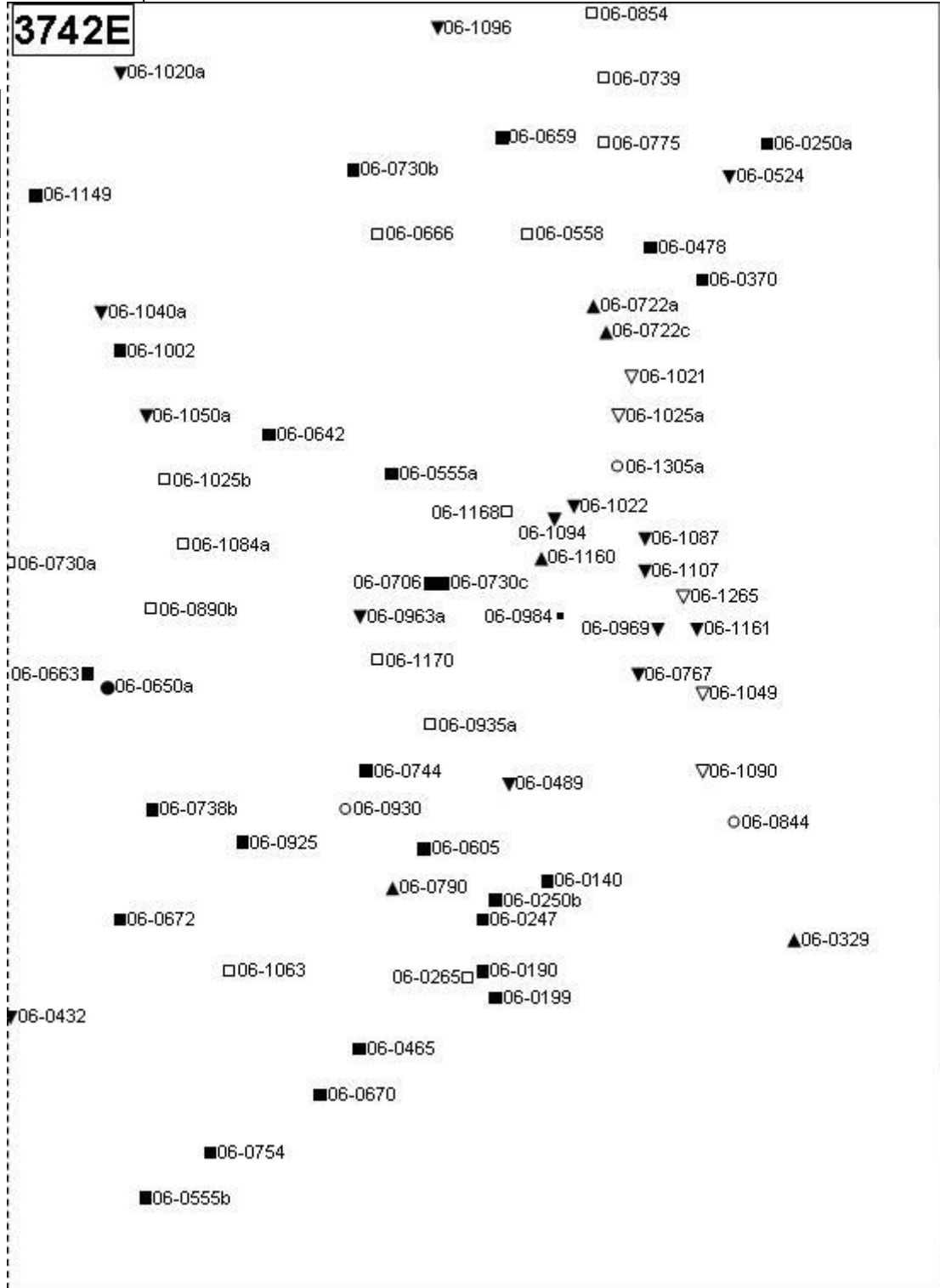
	Routier		Poussage aisé		Portage		Chemin non coté		Non coté
	Cyclable		Poussage difficile		Acrobatique		Sentier non coté		

Carte IGN N° 61, Demi-quadrant 3742E

Ces calques sont obsolètes, peuvent contenir des cols non-reconnus et/ou omettre des cols reconnus
Certains cols peuvent être mal positionnés ou avoir des codes incorrects

**Demi-quadrant N°
3742E**
70 cols

Moitié **Est** du quadrant **3742: Menton**



Édition 2008 (2008/04/01) - Copyright © 2008, Club des Cent Cols

- Ce demi-quadrant est situé sur la carte TOP 100 IGN au 1:100 000^{ème} N° [61](#)
- Largeur du bord *supérieur* du demi-quadrant: **144,1 mm**; bord *inférieur*: **144,5 mm**. Hauteur: **200,0 mm**. Aligner sur la moitié **droite** du quadrant **3742**.

Légende (Consulter les [notes explicatives](#) pour plus de détails sur l'usage des calques IGN)


	Routier		Poussage aisé		Portage		Chemin non coté		Non coté
	Cyclable		Poussage difficile		Acrobatique		Sentier non coté		

Carte IGN N° 61, Demi-quadrant 37420

Ces calques sont obsolètes, peuvent contenir des cols non-reconnus et/ou omettre des cols reconnus
Certains cols peuvent être mal positionnés ou avoir des codes incorrects

Demi-quadrant N°
37420
49 cols

Moitié **Ouest** du quadrant **3742**: **Menton**



NO 3641E	N 37410	NE 3741E
O 3642E	37420	E 3742E
SO 3643E	S 37430	SE

Cliquer sur une case jaune pour naviguer

Index

01	06-1085b
02	06-1270b

Édition 2008 (2008/04/01) - Copyright © 2008, Club des Cent Cols

- Ce demi-quadrant est situé sur la carte TOP 100 IGN au 1:100 000^{ème} N° **61**
- Largeur du bord *supérieur* du demi-quadrant: **144,1** mm; bord *inférieur*: **144,5** mm. Hauteur: **200,0** mm. Aligner sur la moitié **gauche** du quadrant **3742**.

Légende (Consulter les **notes explicatives** pour plus de détails sur l'usage des calques IGN)


■	Routier	▼	Poussage aisé	▲	Portage	●	Chemin non coté	■	Non coté
□	Cyclable	▽	Poussage difficile	△	Acrobatique	○	Sentier non coté		

Carte IGN N° 61, Demi-quadrant 37430

Ces calques sont obsolètes, peuvent contenir des cols non-reconnus et/ou omettre des cols reconnus
Certains cols peuvent être mal positionnés ou avoir des codes incorrects

Demi-quadrant N°
37430
5 cols

Moitié **Ouest** du quadrant **3743**: **Nice**



Édition 2008 (2008/04/01) - Copyright © 2008, Club des Cent Cols

- Ce demi-quadrant est situé sur la carte TOP 100 IGN au 1:100 000^{ème} N° [61](#)
- Largeur du bord *supérieur* du demi-quadrant: **144,5** mm; bord *inférieur*: **145,0** mm. *Hauteur*: **200,0** mm. Aligner sur la moitié **gauche** du quadrant **3743**.

Légende (Consulter les [notes explicatives](#) pour plus de détails sur l'usage des calques IGN)


■	Routier	▼	Poussage aisé	▲	Portage	●	Chemin non coté	■	Non coté
□	Cyclable	▽	Poussage difficile	△	Acrobatique	○	Sentier non coté		

Carte IGN N° 61, Demi-quadrant 38400

Ces calques sont obsolètes, peuvent contenir des cols non-reconnus et/ou omettre des cols reconnus
Certains cols peuvent être mal positionnés ou avoir des codes incorrects

Demi-quadrant N°
38400
20 cols

Moitié **Ouest** du quadrant **3840**: **Viévola**



Édition 2008 (2008/04/01) - Copyright © 2008, Club des Cent Cols

- Ce demi-quadrant est situé sur la carte TOP 100 IGN au 1:100 000^{ème} N° [61](#)
- Largeur du bord *supérieur* du demi-quadrant: **143,2 mm**; bord *inférieur*: **143,6 mm**. Hauteur: **200,0 mm**. Aligner sur la moitié **gauche** du quadrant **3840**.

Légende (Consulter les [notes explicatives](#) pour plus de détails sur l'usage des calques IGN)

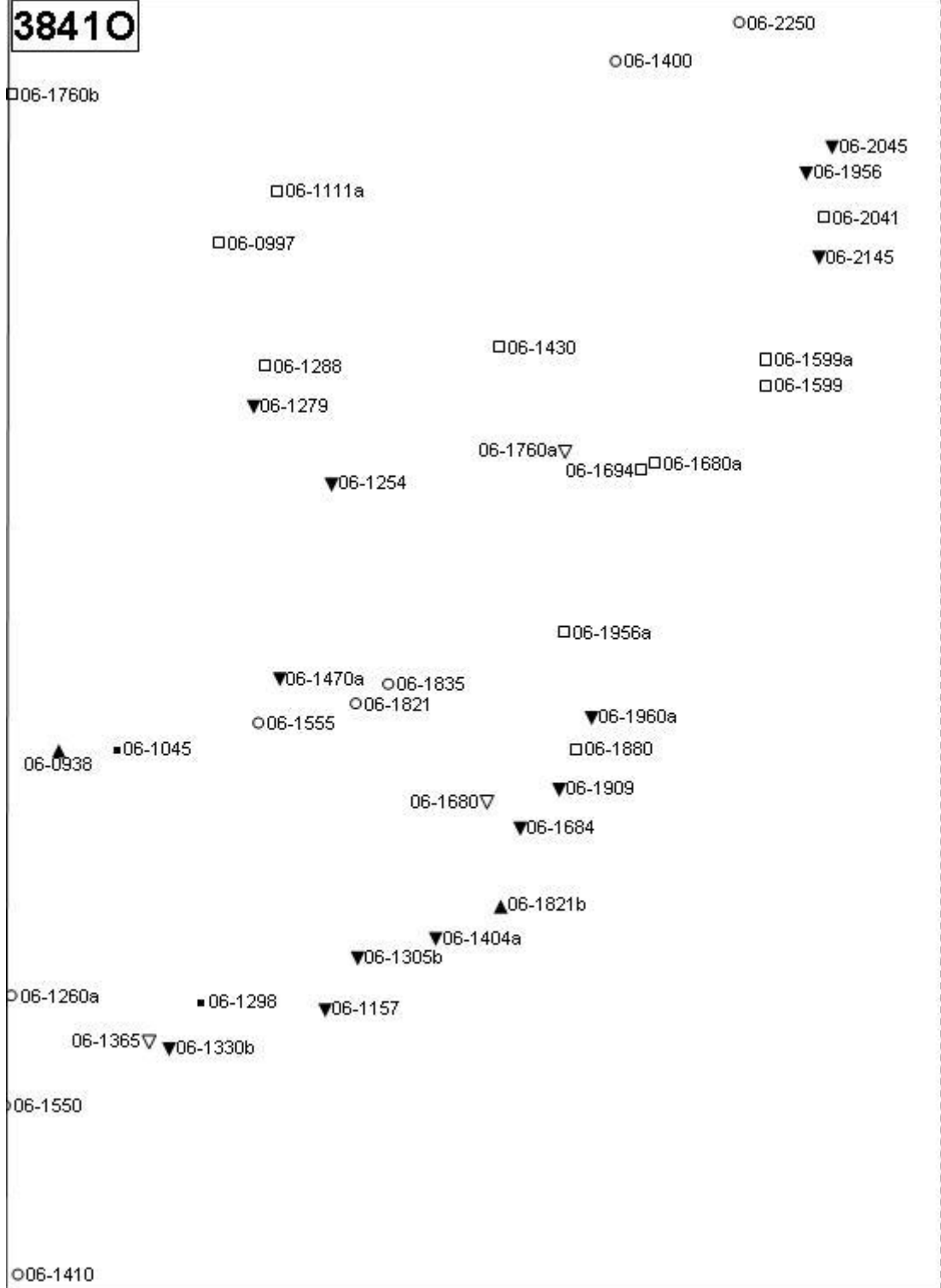
■	Routier	▽	Poussage aisé	▲	Portage	●	Chemin non coté	■	Non coté
□	Cyclable	▽	Poussage difficile	△	Acrobatique	○	Sentier non coté		

Carte IGN N° 61, Demi-quadrant 38410

Ces calques sont obsolètes, peuvent contenir des cols non-reconnus et/ou omettre des cols reconnus
Certains cols peuvent être mal positionnés ou avoir des codes incorrects

Demi-quadrant N°
38410
40 cols

Moitié **Ouest** du quadrant **3841**: **Tende**



Édition 2008 (2008/04/01) - Copyright © 2008, Club des Cent Cols

- Ce demi-quadrant est situé sur les cartes TOP 100 IGN au 1:100 000^{ème} N° **61, 68**
- Largeur du bord *supérieur* du demi-quadrant: **143,6** mm; bord *inférieur*: **144,1** mm. Hauteur: **200,0** mm. Aligner sur la moitié **gauche** du quadrant **3841**.

Légende (Consulter les **notes explicatives** pour plus de détails sur l'usage des calques IGN)

■	Routier	▼	Poussage aisé	▲	Portage	●	Chemin non coté	■	Non coté
□	Cyclable	▽	Poussage difficile	△	Acrobatique	○	Sentier non coté		

Carte IGN N° 61, Demi-quadrant 38420

Ces calques sont obsolètes, peuvent contenir des cols non-reconnus et/ou omettre des cols reconnus
Certains cols peuvent être mal positionnés ou avoir des codes incorrects

Demi-quadrant N°
38420
1 col

Moitié **Ouest** du quadrant **3842**:

38420

▼06-1088










NO 3741E	N 3841O	NE
O 3742E	3842O	E
SO	S	SE

Cliquer sur une case
jaune pour naviguer

Édition 2008 (2008/04/01) - Copyright © 2008, Club des Cent Cols

- Ce demi-quadrant est situé sur la carte TOP 100 IGN au 1:100 000^{ème} N° [61](#)
- Largeur du bord *supérieur* du demi-quadrant: **144,1** mm; bord *inférieur*: **144,5** mm. *Hauteur*: **200,0** mm. Aligner sur la moitié **gauche** du quadrant **3842**.

Légende (Consulter les [notes explicatives](#) pour plus de détails sur l'usage des calques IGN)

	Routier		Poussage aisé		Portage		Chemin non coté		Non coté
	Cyclable		Poussage difficile		Acrobatique		Sentier non coté		

Carte IGN N° 63, Demi-quadrant 1945O

Ces calques sont obsolètes, peuvent contenir des cols non-reconnus et/ou omettre des cols reconnus
Certains cols peuvent être mal positionnés ou avoir des codes incorrects


Demi-quadrant N°
1945O
1 col

Moitié **Ouest** du quadrant **1945: Le Fousseret**

1945O

NO	N	NE
O	1945O	E
SO 1846E	S 1946O	SE 1946E

Cliquer sur une case jaune pour naviguer



Édition 2008 (2008/04/01) - Copyright © 2008, Club des Cent Cols

- Ce demi-quadrant est situé sur la carte TOP 100 IGN au 1:100 000^{ème} N° **63**
- Largeur du bord *supérieur* du demi-quadrant: **145,5** mm; bord *inférieur*: **145,9** mm. *Hauteur*: **200,0** mm. Aligner sur la moitié **gauche** du quadrant **1945**.

Légende (Consulter les [notes explicatives](#) pour plus de détails sur l'usage des calques IGN)

	Routier		Poussage aisé		Portage		Chemin non coté		Non coté
	Cyclable		Poussage difficile		Acrobatique		Sentier non coté		

Carte IGN N° 64, Demi-quadrant 2141E

Voir Carte IGN N° 57, Demi-quadrant 2141E

Carte IGN N° 64, Demi-quadrant 2145E

Ces calques sont obsolètes, peuvent contenir des cols non-reconnus et/ou omettre des cols reconnus
Certains cols peuvent être mal positionnés ou avoir des codes incorrects


Demi-quadrant N°
2145E
1 col

Moitié **Est** du quadrant **2145**: **Saverdun**

2145E

NO	N	NE
O	2145E	E 2245O
SO 2146O	S 2146E	SE

Cliquer sur une case jaune pour naviguer



Édition 2008 (2008/04/01) - Copyright © 2008, Club des Cent Cols

- Ce demi-quadrant est situé sur la carte TOP 100 IGN au 1:100 000^{ème} N° **64**
- Largeur du bord *supérieur* du demi-quadrant: **145,5** mm; bord *inférieur*: **145,9** mm. *Hauteur*: **200,0** mm. Aligner sur la moitié **droite** du quadrant **2145**.

Légende (Consulter les [notes explicatives](#) pour plus de détails sur l'usage des calques IGN)

■	Routier	▼	Poussage aisé	▲	Portage	●	Chemin non coté	■	Non coté
□	Cyclable	▽	Poussage difficile	△	Acrobatique	○	Sentier non coté		

Carte IGN N° 64, Demi-quadrant 22420

Ces calques sont obsolètes, peuvent contenir des cols non-reconnus et/ou omettre des cols reconnus
Certains cols peuvent être mal positionnés ou avoir des codes incorrects


Demi-quadrant N°
22420
1 col

Moitié **Ouest** du quadrant **2242**: **Gaillac**

22420

NO 2141E	N 2241O	NE
O	2242O	E
SO	S	SE

Cliquer sur une case
jaune pour naviguer



Édition 2008 (2008/04/01) - Copyright © 2008, Club des Cent Cols

- Ce demi-quadrant est situé sur la carte TOP 100 IGN au 1:100 000^{ème} N° **64**
- Largeur du bord *supérieur* du demi-quadrant: **144,1** mm; bord *inférieur*: **144,5** mm. *Hauteur*: **200,0** mm. Aligner sur la moitié **gauche** du quadrant **2242**.

Légende (Consulter les **notes explicatives** pour plus de détails sur l'usage des calques IGN)

	Routier		Poussage aisé		Portage		Chemin non coté		Non coté
	Cyclable		Poussage difficile		Acrobatique		Sentier non coté		

Carte IGN N° 64, Demi-quadrant 22450

Ces calques sont obsolètes, peuvent contenir des cols non-reconnus et/ou omettre des cols reconnus
Certains cols peuvent être mal positionnés ou avoir des codes incorrects

Demi-quadrant N°
22450
2 cols

Moitié **Ouest** du quadrant **2245**: **Castelnaudary**

22450

■11-0194

■11-0317a

NO	N	NE
O 2145E	22450	E
SO 2146E	S	SE 2246E

Cliquer sur une case jaune pour naviguer

Édition 2008 (2008/04/01) - Copyright © 2008, Club des Cent Cols

- Ce demi-quadrant est situé sur la carte TOP 100 IGN au 1:100 000^{ème} N° **64**
- Largeur du bord *supérieur* du demi-quadrant: **145,5** mm; bord *inférieur*: **145,9** mm. *Hauteur*: **200,0** mm. Aligner sur la moitié **gauche** du quadrant **2245**.

Légende (Consulter les **notes explicatives** pour plus de détails sur l'usage des calques IGN)

■	Routier	▼	Poussage aisé	▲	Portage	●	Chemin non coté	■	Non coté
□	Cyclable	▽	Poussage difficile	△	Acrobatique	○	Sentier non coté		

Carte IGN N° 64, Demi-quadrant 2344E

Ces calques sont obsolètes, peuvent contenir des cols non-reconnus et/ou omettre des cols reconnus
Certains cols peuvent être mal positionnés ou avoir des codes incorrects


Demi-quadrant N°
2344E
4 cols

Moitié **Est** du quadrant **2344**: **Mazamet**

2344E

NO	N	NE
2344O	2344E	2444O
SO	S	SE
2344S	2344E	2444S

Cliquer sur une case jaune pour naviguer



Édition 2008 (2008/04/01) - Copyright © 2008, Club des Cent Cols

- Ce demi-quadrant est situé sur la carte TOP 100 IGN au 1:100 000^{ème} N° **64**
- Largeur du bord *supérieur* du demi-quadrant: **145,0** mm; bord *inférieur*: **145,5** mm. *Hauteur*: **200,0** mm. Aligner sur la moitié **droite** du quadrant **2344**.

Légende (Consulter les **notes explicatives** pour plus de détails sur l'usage des calques IGN)

■	Routier	▼	Poussage aisé	▲	Portage	●	Chemin non coté	■	Non coté
□	Cyclable	▽	Poussage difficile	△	Acrobatique	○	Sentier non coté		

Carte IGN N° 64, Demi-quadrant 23440

Ces calques sont obsolètes, peuvent contenir des cols non-reconnus et/ou omettre des cols reconnus
Certains cols peuvent être mal positionnés ou avoir des codes incorrects


Demi-quadrant N°
23440
7 cols

Moitié **Ouest** du quadrant **2344**: **Mazamet**

23440

NO	N	NE 2343E
O	2344O	E 2344E
SO	S	SE 2345E

Cliquer sur une case
jaune pour naviguer



Édition 2008 (2008/04/01) - Copyright © 2008, Club des Cent Cols

- Ce demi-quadrant est situé sur la carte TOP 100 IGN au 1:100 000^{ème} N° **64**
- Largeur du bord *supérieur* du demi-quadrant: **145,0** mm; bord *inférieur*: **145,5** mm. *Hauteur*: **200,0** mm. Aligner sur la moitié **gauche** du quadrant **2344**.

Légende (Consulter les **notes explicatives** pour plus de détails sur l'usage des calques IGN)


■	Routier	▼	Poussage aisé	▲	Portage	●	Chemin non coté	■	Non coté
□	Cyclable	▽	Poussage difficile	△	Acrobatique	○	Sentier non coté		

Carte IGN N° 64, Demi-quadrant 2345E

Ces calques sont obsolètes, peuvent contenir des cols non-reconnus et/ou omettre des cols reconnus
Certains cols peuvent être mal positionnés ou avoir des codes incorrects

Demi-quadrant N°
2345E
6 cols

Moitié **Est** du quadrant **2345**: **Carcassonne**



NO 2344O	N 2344E	NE 2444O
O	2345E	E 2445O
SO 2346O	S 2346E	SE 2446O

Cliquer sur une case jaune pour naviguer

Édition 2008 (2008/04/01) - Copyright © 2008, Club des Cent Cols

- Ce demi-quadrant est situé sur les cartes TOP 100 IGN au 1:100 000^{ème} N° **64, 65**
- Largeur du bord *supérieur* du demi-quadrant: **145,5 mm**; bord *inférieur*: **145,9 mm**. *Hauteur*: **200,0 mm**. Aligner sur la moitié **droite** du quadrant **2345**.

Légende (Consulter les **notes explicatives** pour plus de détails sur l'usage des calques IGN)

Routier	Poussage aisé	Portage	Chemin non coté	Non coté
Cyclable	Poussage difficile	Acrobatique	Sentier non coté	

Carte IGN N° 65, Demi-quadrant 2343E

Ces calques sont obsolètes, peuvent contenir des cols non-reconnus et/ou omettre des cols reconnus
Certains cols peuvent être mal positionnés ou avoir des codes incorrects


Demi-quadrant N°
2343E
3 cols

Moitié **Est** du quadrant **2343**: **Castres**

2343E

NO	N	NE
		24420
O	2343E	E
		24430
SO	S	SE
23440	2344E	24440

Cliquer sur une case jaune pour naviguer



Édition 2008 (2008/04/01) - Copyright © 2008, Club des Cent Cols

- Ce demi-quadrant est situé sur la carte TOP 100 IGN au 1:100 000^{ème} N° **65**
- Largeur du bord *supérieur* du demi-quadrant: **144,5** mm; bord *inférieur*: **145,0** mm. *Hauteur*: **200,0** mm. Aligner sur la moitié **droite** du quadrant **2343**.

Légende (Consulter les [notes explicatives](#) pour plus de détails sur l'usage des calques IGN)

	Routier		Poussage aisé		Portage		Chemin non coté		Non coté
	Cyclable		Poussage difficile		Acrobatique		Sentier non coté		

Carte IGN N° 65, Demi-quadrant 2345E

Voir Carte IGN N° 64, Demi-quadrant 2345E

Carte IGN N° 65, Demi-quadrant 2441E

Ces calques sont obsolètes, peuvent contenir des cols non-reconnus et/ou omettre des cols reconnus
Certains cols peuvent être mal positionnés ou avoir des codes incorrects


Demi-quadrant N°
2441E
1 col

Moitié **Est** du quadrant **2441**: **Réquista**

2441E

NO	N	NE
	2440E	2540O
O		E
	2441E	2541O
SO	S	SE
2442O	2442E	2542O

Cliquer sur une case jaune pour naviguer



Édition 2008 (2008/04/01) - Copyright © 2008, Club des Cent Cols

- Ce demi-quadrant est situé sur la carte TOP 100 IGN au 1:100 000^{ème} N° **65**
- Largeur du bord *supérieur* du demi-quadrant: **143,6** mm; bord *inférieur*: **144,1** mm. *Hauteur*: **200,0** mm. Aligner sur la moitié **droite** du quadrant **2441**.

Légende (Consulter les **notes explicatives** pour plus de détails sur l'usage des calques IGN)

	Routier		Poussage aisé		Portage		Chemin non coté		Non coté
	Cyclable		Poussage difficile		Acrobatique		Sentier non coté		

Carte IGN N° 65, Demi-quadrant 2442E

Ces calques sont obsolètes, peuvent contenir des cols non-reconnus et/ou omettre des cols reconnus
Certains cols peuvent être mal positionnés ou avoir des codes incorrects


Demi-quadrant N°
2442E
2 cols

Moitié **Est** du quadrant **2442**: **St-Sernin-sur-Rance**

2442E

NO	N	NE
24420	2441E	25410
O		E
24420	2442E	25420
SO	S	SE
24430	2443E	25430

Cliquer sur une case jaune pour naviguer



Édition 2008 (2008/04/01) - Copyright © 2008, Club des Cent Cols

- Ce demi-quadrant est situé sur la carte TOP 100 IGN au 1:100 000^{ème} N° **65**
- Largeur du bord *supérieur* du demi-quadrant: **144,1** mm; bord *inférieur*: **144,5** mm. *Hauteur*: **200,0** mm. Aligner sur la moitié **droite** du quadrant **2442**.

Légende (Consulter les **notes explicatives** pour plus de détails sur l'usage des calques IGN)

	Routier		Poussage aisé		Portage		Chemin non coté		Non coté
	Cyclable		Poussage difficile		Acrobatique		Sentier non coté		

Carte IGN N° 65, Demi-quadrant 24420

Ces calques sont obsolètes, peuvent contenir des cols non-reconnus et/ou omettre des cols reconnus
Certains cols peuvent être mal positionnés ou avoir des codes incorrects


Demi-quadrant N°
24420
2 cols

Moitié **Ouest** du quadrant **2442**: **St-Sernin-sur-Rance**

24420

NO	N	NE 2441E
O	24420	E 2442E
SO 2343E	S 2443O	SE 2443E

Cliquer sur une case jaune pour naviguer



Édition 2008 (2008/04/01) - Copyright © 2008, Club des Cent Cols

- Ce demi-quadrant est situé sur la carte TOP 100 IGN au 1:100 000^{ème} N° **65**
- Largeur du bord *supérieur* du demi-quadrant: **144,1** mm; bord *inférieur*: **144,5** mm. *Hauteur*: **200,0** mm. Aligner sur la moitié **gauche** du quadrant **2442**.

Légende (Consulter les **notes explicatives** pour plus de détails sur l'usage des calques IGN)

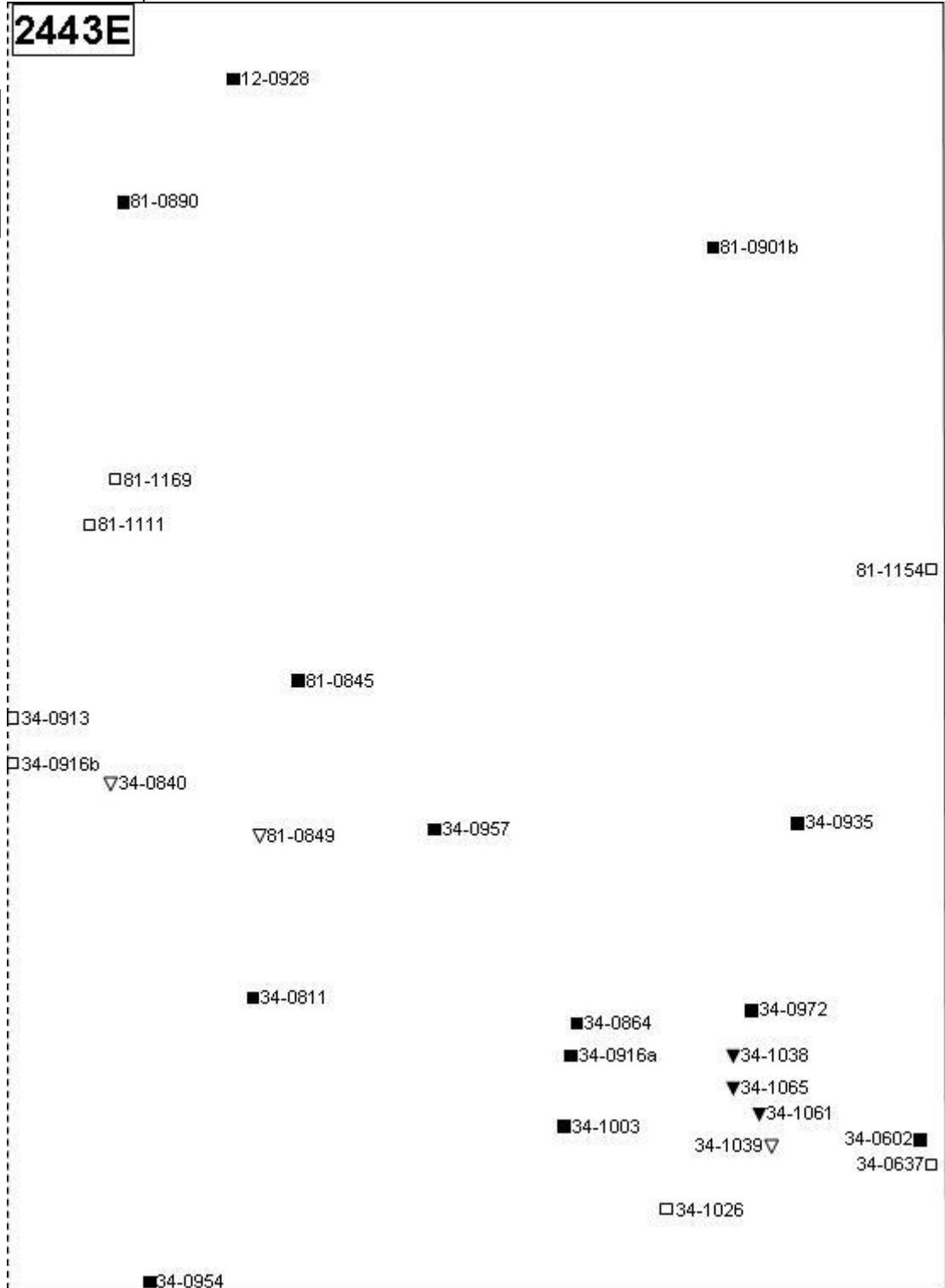
■	Routier	▼	Poussage aisé	▲	Portage	●	Chemin non coté	■	Non coté
□	Cyclable	▽	Poussage difficile	△	Acrobatique	○	Sentier non coté		

Carte IGN N° 65, Demi-quadrant 2443E

Ces calques sont obsolètes, peuvent contenir des cols non-reconnus et/ou omettre des cols reconnus
Certains cols peuvent être mal positionnés ou avoir des codes incorrects

Demi-quadrant N°
2443E
26 cols

Moitié **Est** du quadrant **2443: Lacaune**



NO 2442O	N 2442E	NE 2542O
O 2443O	2443E	E 2543O
SO 2444O	S 2444E	SE 2544O

Cliquer sur une case jaune pour naviguer

Édition 2008 (2008/04/01) - Copyright © 2008, Club des Cent Cols

- Ce demi-quadrant est situé sur la carte TOP 100 IGN au 1:100 000^{ème} N° **65**
- Largeur du bord *supérieur* du demi-quadrant: **144,5 mm**; bord *inférieur*: **145,0 mm**. Hauteur: **200,0 mm**. Aligner sur la moitié **droite** du quadrant **2443**.

Légende (Consulter les [notes explicatives](#) pour plus de détails sur l'usage des calques IGN)


■	Routier	▼	Poussage aisé	▲	Portage	●	Chemin non coté	■	Non coté
□	Cyclable	▽	Poussage difficile	△	Acrobatique	○	Sentier non coté		

Carte IGN N° 65, Demi-quadrant 24430

Ces calques sont obsolètes, peuvent contenir des cols non-reconnus et/ou omettre des cols reconnus
Certains cols peuvent être mal positionnés ou avoir des codes incorrects

Demi-quadrant N°
24430
9 cols

Moitié **Ouest** du quadrant **2443**: **Lacaune**



Édition 2008 (2008/04/01) - Copyright © 2008, Club des Cent Cols

- Ce demi-quadrant est situé sur la carte TOP 100 IGN au 1:100 000^{ème} N° **65**
- Largeur du bord *supérieur* du demi-quadrant: **144,5 mm**; bord *inférieur*: **145,0 mm**. Hauteur: **200,0 mm**. Aligner sur la moitié **gauche** du quadrant **2443**.

Légende (Consulter les **notes explicatives** pour plus de détails sur l'usage des calques IGN)

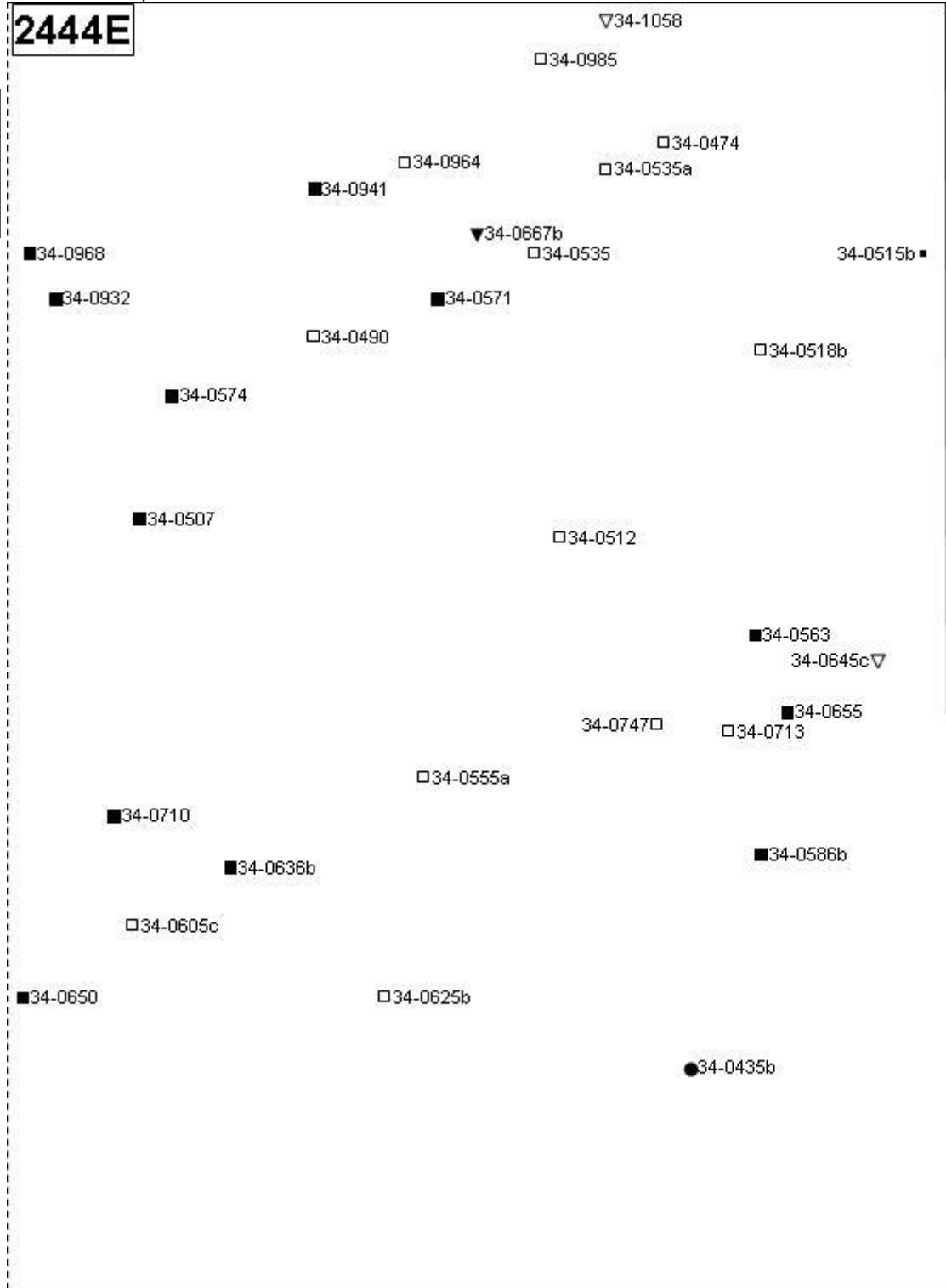
■	Routier	▼	Poussage aisé	▲	Portage	●	Chemin non coté	■	Non coté
□	Cyclable	▽	Poussage difficile	△	Acrobatique	○	Sentier non coté		

Carte IGN N° 65, Demi-quadrant 2444E

Ces calques sont obsolètes, peuvent contenir des cols non-reconnus et/ou omettre des cols reconnus
Certains cols peuvent être mal positionnés ou avoir des codes incorrects

Demi-quadrant N°
2444E
30 cols

Moitié **Est** du quadrant **2444: St-Pons**



Édition 2008 (2008/04/01) - Copyright © 2008, Club des Cent Cols

- Ce demi-quadrant est situé sur la carte TOP 100 IGN au 1:100 000^{ème} N° **65**
- Largeur du bord *supérieur* du demi-quadrant: **145,0** mm; bord *inférieur*: **145,5** mm. *Hauteur*: **200,0** mm. Aligner sur la moitié **droite** du quadrant **2444**.

Légende (Consulter les *notes explicatives* pour plus de détails sur l'usage des calques IGN)

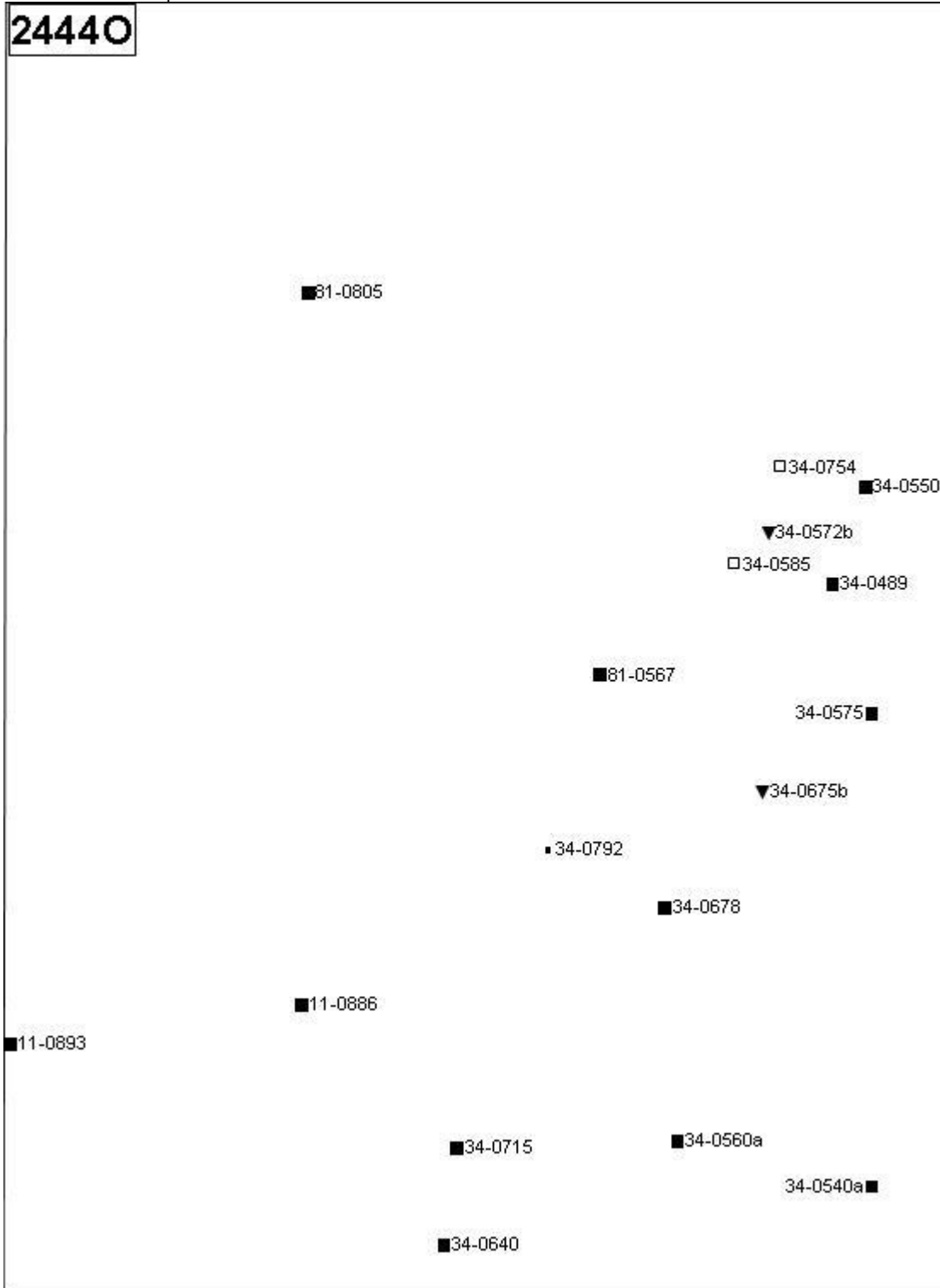
	Routier		Poussage aisé		Portage		Chemin non coté		Non coté
	Cyclable		Poussage difficile		Acrobatique		Sentier non coté		

Carte IGN N° 65, Demi-quadrant 24440

Ces calques sont obsolètes, peuvent contenir des cols non-reconnus et/ou omettre des cols reconnus
Certains cols peuvent être mal positionnés ou avoir des codes incorrects

Demi-quadrant N°
24440
17 cols

Moitié **Ouest** du quadrant **2444**: **St-Pons**



Édition 2008 (2008/04/01) - Copyright © 2008, Club des Cent Cols

- Ce demi-quadrant est situé sur la carte TOP 100 IGN au 1:100 000^{ème} N° **65**
- Largeur du bord *supérieur* du demi-quadrant: **145,0** mm; bord *inférieur*: **145,5** mm. *Hauteur*: **200,0** mm. Aligner sur la moitié **gauche** du quadrant **2444**.

Légende (Consulter les *notes explicatives* pour plus de détails sur l'usage des calques IGN)

■	Routier	▼	Poussage aisé	▲	Portage	●	Chemin non coté	■	Non coté
□	Cyclable	▽	Poussage difficile	△	Acrobatique	○	Sentier non coté		

Carte IGN N° 65, Demi-quadrant 25410

Ces calques sont obsolètes, peuvent contenir des cols non-reconnus et/ou omettre des cols reconnus
Certains cols peuvent être mal positionnés ou avoir des codes incorrects


Demi-quadrant N°
25410
3 cols

Moitié **Ouest** du quadrant **2541**: **Millau**

25410

NO 2440E	N 2540O	NE
O 2441E	2541O	E 2541E
SO 2442E	S 2542O	SE 2542E

Cliquer sur une case jaune pour naviguer



Édition 2008 (2008/04/01) - Copyright © 2008, Club des Cent Cols

- Ce demi-quadrant est situé sur la carte TOP 100 IGN au 1:100 000^{ème} N° **65**
- Largeur du bord *supérieur* du demi-quadrant: **143,6** mm; bord *inférieur*: **144,1** mm. *Hauteur*: **200,0** mm. Aligner sur la moitié **gauche** du quadrant **2541**.

Légende (Consulter les **notes explicatives** pour plus de détails sur l'usage des calques IGN)

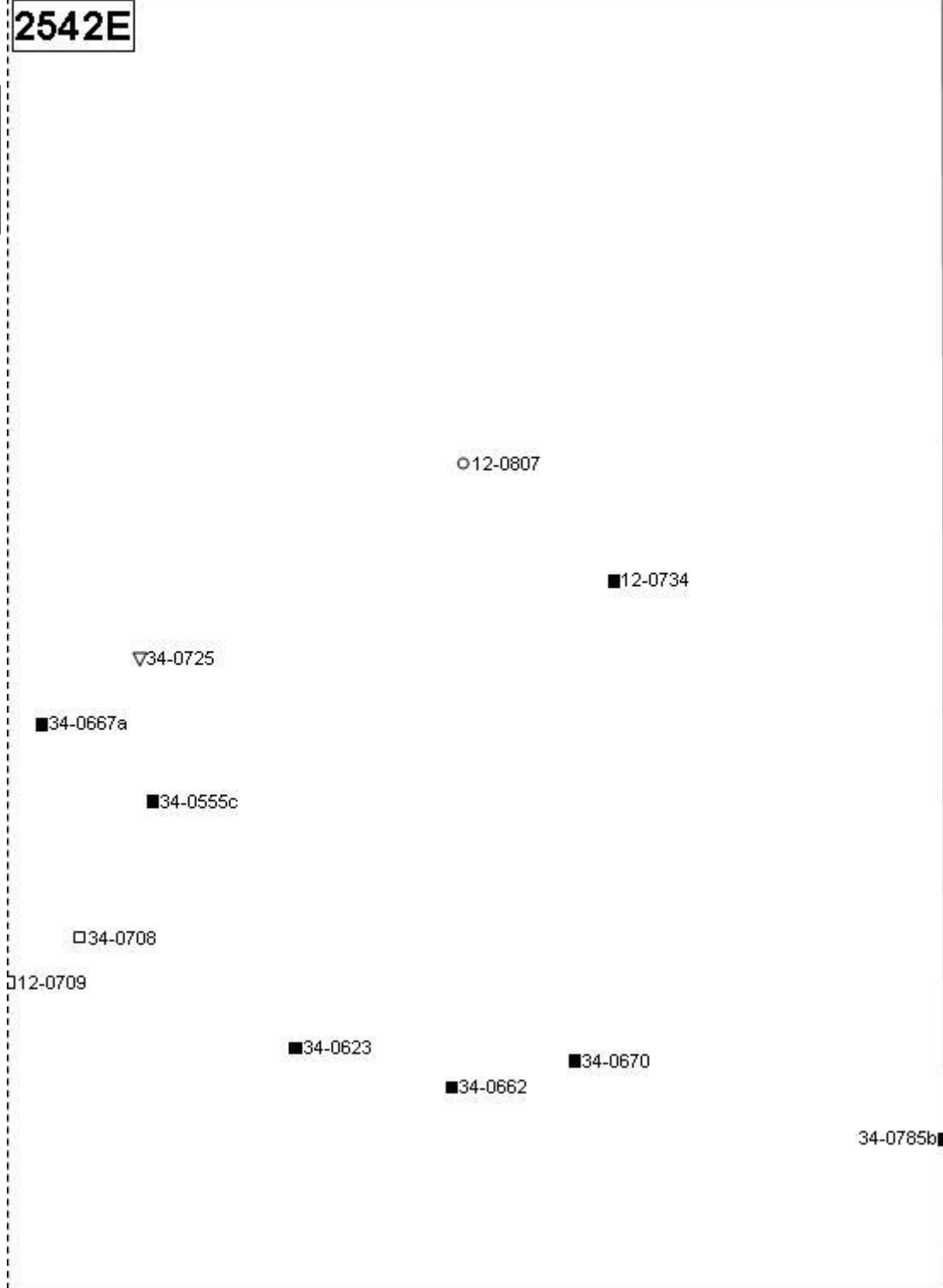
	Routier		Poussage aisé		Portage		Chemin non coté		Non coté
	Cyclable		Poussage difficile		Acrobatique		Sentier non coté		

Carte IGN N° 65, Demi-quadrant 2542E

Ces calques sont obsolètes, peuvent contenir des cols non-reconnus et/ou omettre des cols reconnus
Certains cols peuvent être mal positionnés ou avoir des codes incorrects

Demi-quadrant N°
2542E
11 cols

Moitié **Est** du quadrant **2542**: **Camarès**



Édition 2008 (2008/04/01) - Copyright © 2008, Club des Cent Cols

- Ce demi-quadrant est situé sur la carte TOP 100 IGN au 1:100 000^{ème} N° **65**
- Largeur du bord *supérieur* du demi-quadrant: **144,1 mm**; bord *inférieur*: **144,5 mm**. Hauteur: **200,0 mm**. Aligner sur la moitié **droite** du quadrant **2542**.

Légende (Consulter les [notes explicatives](#) pour plus de détails sur l'usage des calques IGN)

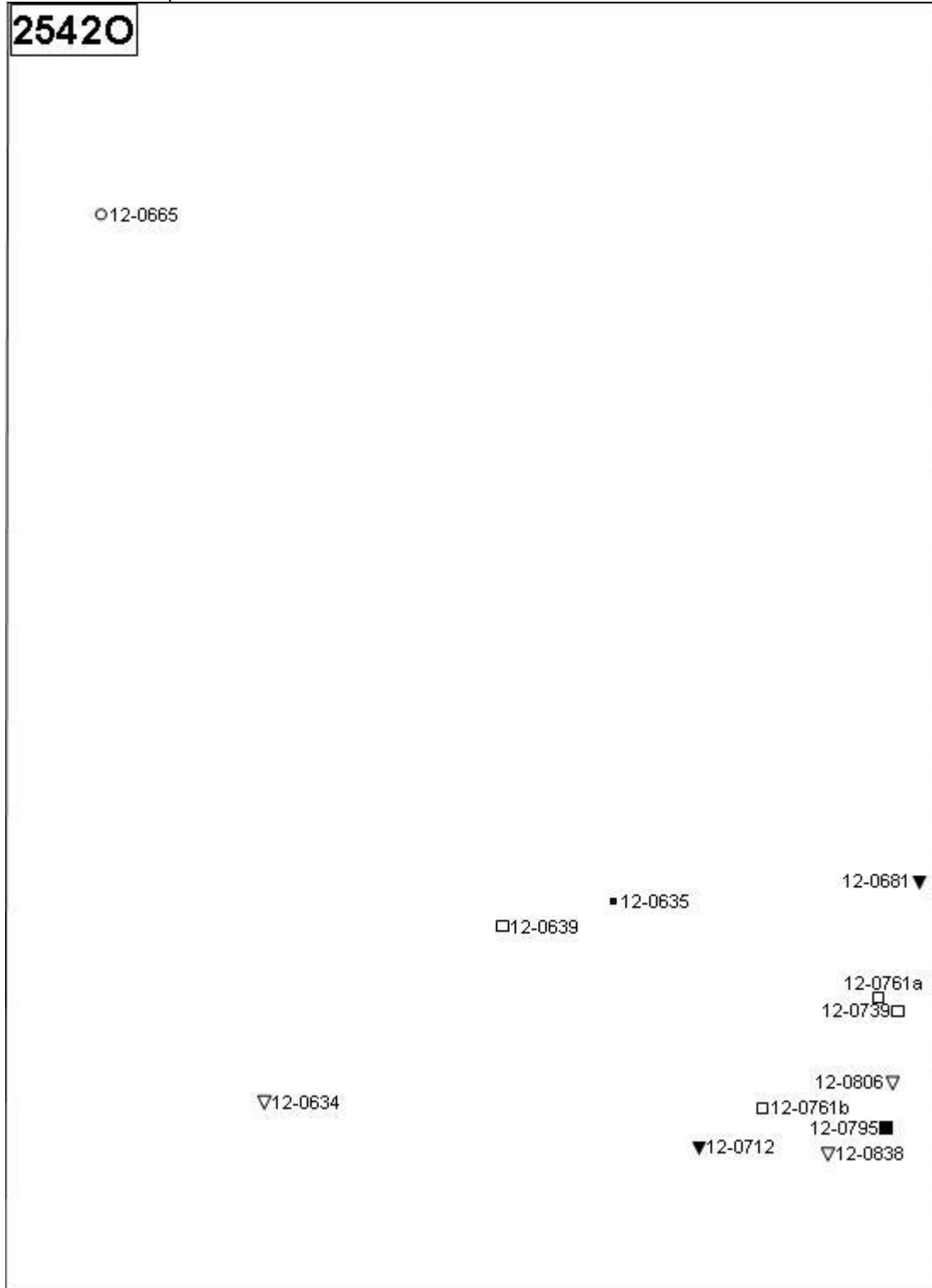
	Routier		Poussage aisé		Portage		Chemin non coté		Non coté
	Cyclable		Poussage difficile		Acrobatique		Sentier non coté		

Carte IGN N° 65, Demi-quadrant 25420

Ces calques sont obsolètes, peuvent contenir des cols non-reconnus et/ou omettre des cols reconnus
Certains cols peuvent être mal positionnés ou avoir des codes incorrects

Demi-quadrant N°
25420
12 cols

Moitié **Ouest** du quadrant **2542**: **Camarès**



Édition 2008 (2008/04/01) - Copyright © 2008, Club des Cent Cols

- Ce demi-quadrant est situé sur la carte TOP 100 IGN au 1:100 000^{ème} N° **65**
- Largeur du bord *supérieur* du demi-quadrant: **144,1** mm; bord *inférieur*: **144,5** mm. *Hauteur*: **200,0** mm. Aligner sur la moitié **gauche** du quadrant **2542**.

Légende (Consulter les **notes explicatives** pour plus de détails sur l'usage des calques IGN)


■	Routier	▼	Poussage aisé	▲	Portage	●	Chemin non coté	■	Non coté
□	Cyclable	▽	Poussage difficile	△	Acrobatique	○	Sentier non coté		

Carte IGN N° 65, Demi-quadrant 2543E

Ces calques sont obsolètes, peuvent contenir des cols non-reconnus et/ou omettre des cols reconnus
Certains cols peuvent être mal positionnés ou avoir des codes incorrects

Demi-quadrant N°
2543E
40 cols

Moitié **Est** du quadrant **2543: Bédarieux**



NO 2542O	N 2542E	NE 2642O
O 2543O	2543E	E 2643O
SO 2544O	S 2544E	SE 2644O

Cliquer sur une case jaune pour naviguer

Index

01	34-0542
----	---------

Édition 2008 (2008/04/01) - Copyright © 2008, Club des Cent Cols

- Ce demi-quadrant est situé sur la carte TOP 100 IGN au 1:100 000^{ème} N° **65**
- Largeur du bord *supérieur* du demi-quadrant: **144,5** mm; bord *inférieur*: **145,0** mm. *Hauteur*: **200,0** mm. Aligner sur la moitié **droite** du quadrant **2543**.

Légende (Consulter les **notes explicatives** pour plus de détails sur l'usage des calques IGN)

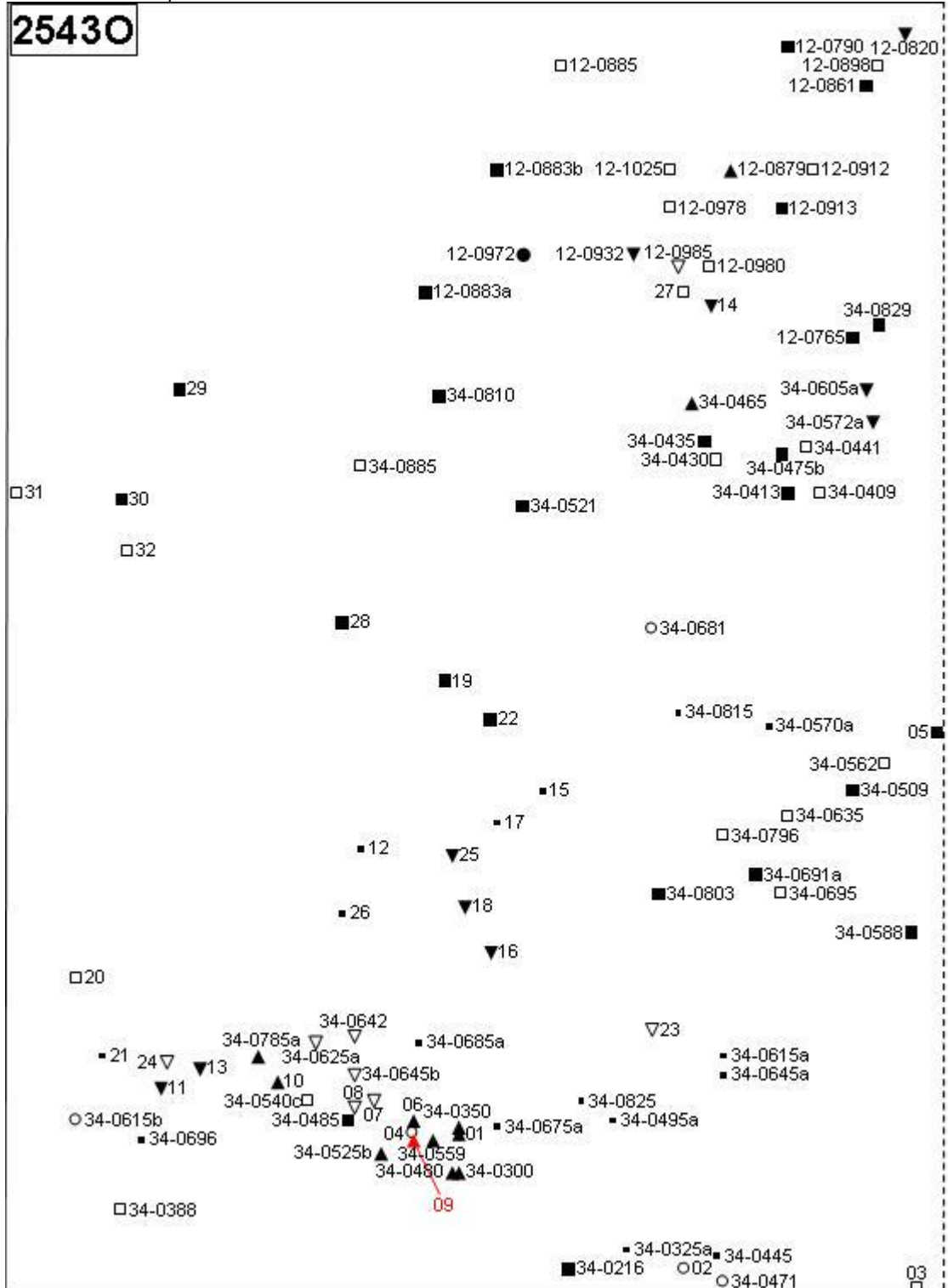
■	Routier	▼	Poussage aisé	▲	Portage	●	Chemin non coté	■	Non coté
□	Cyclable	▽	Poussage difficile	△	Acrobatique	○	Sentier non coté		

Carte IGN N° 65, Demi-quadrant 25430

Ces calques sont obsolètes, peuvent contenir des cols non-reconnus et/ou omettre des cols reconnus
Certains cols peuvent être mal positionnés ou avoir des codes incorrects

Demi-quadrant N°
25430
97 cols

Moitié **Ouest** du quadrant **2543**: **Bédarieux**



NO 2442E	N 2542O	NE 2542E
O 2443E	2543O	E 2543E
SO 2444E	S 2544O	SE 2544E

Cliquer sur une case jaune pour naviguer

Index

01	34-0360a
02	34-0365
03	34-0383
04	34-0525a
05	34-0580b
06	34-0600
07	34-0625c
08	34-0660
09	34-0680
10	34-0744
11	34-0895
12	34-0905
13	34-0906
14	34-0909
15	34-0925
16	34-0949
17	34-0965a
18	34-0965b
19	34-0976
20	34-0978
21	34-0981
22	34-0988
23	34-1000
24	34-1004
25	34-1015a
26	34-1015b
27	34-1041
28	34-1100
29	81-0864
30	81-0925
31	81-0985
32	81-1014

Édition 2008 (2008/04/01) - Copyright © 2008, Club des Cent Cols

- Ce demi-quadrant est situé sur la carte TOP 100 IGN au 1:100 000^{ème} N° **65**
- Largeur du bord *supérieur* du demi-quadrant: **144,5 mm**; bord *inférieur*: **145,0 mm**. Hauteur: **200,0 mm**. Aligner sur la moitié **gauche** du quadrant **2543**.

Légende (Consulter les **notes explicatives** pour plus de détails sur l'usage des calques IGN)

Routier	Poussage aisé	Portage	Chemin non coté	Non coté
Cyclable	Poussage difficile	Acrobatique	Sentier non coté	


Carte IGN N° 65, Demi-quadrant 2544E

Ces calques sont obsolètes, peuvent contenir des cols non-reconnus et/ou omettre des cols reconnus
Certains cols peuvent être mal positionnés ou avoir des codes incorrects

Demi-quadrant N°
2544E
12 cols

Moitié **Est** du quadrant **2544**: **St-Chinian**

2544E



NO 25430	N 2543E	NE 26430
O 25440	2544E	E 26440
SO 25450	S	SE

Cliquer sur une case jaune pour naviguer

Édition 2008 (2008/04/01) - Copyright © 2008, Club des Cent Cols

- Ce demi-quadrant est situé sur la carte TOP 100 IGN au 1:100 000^{ème} N° [65](#)
- Largeur du bord *supérieur* du demi-quadrant: **145,0** mm; bord *inférieur*: **145,5** mm. *Hauteur*: **200,0** mm. Aligner sur la moitié **droite** du quadrant **2544**.

Légende (Consulter les [notes explicatives](#) pour plus de détails sur l'usage des calques IGN)


 Routier	 Poussage aisé	 Portage	 Chemin non coté	 Non coté
 Cyclable	 Poussage difficile	 Acrobatique	 Sentier non coté	

Carte IGN N° 65, Demi-quadrant 25440

Ces calques sont obsolètes, peuvent contenir des cols non-reconnus et/ou omettre des cols reconnus
Certains cols peuvent être mal positionnés ou avoir des codes incorrects

**Demi-quadrant N°
25440**
45 cols

Moitié **Ouest** du quadrant **2544**: **St-Chinian**



Édition 2008 (2008/04/01) - Copyright © 2008, Club des Cent Cols

- Ce demi-quadrant est situé sur la carte TOP 100 IGN au 1:100 000^{ème} N° **65**
- Largeur du bord *supérieur* du demi-quadrant: **145,0** mm; bord *inférieur*: **145,5** mm. *Hauteur*: **200,0** mm. Aligner sur la moitié **gauche** du quadrant **2544**.

Légende (Consulter les **notes explicatives** pour plus de détails sur l'usage des calques IGN)

■	Routier	▼	Poussage aisé	▲	Portage	●	Chemin non coté	■	Non coté
□	Cyclable	▽	Poussage difficile	△	Acrobatique	○	Sentier non coté		

Carte IGN N° 65, Demi-quadrant 26410


Voir Carte IGN N° 58, Demi-quadrant 26410

Carte IGN N° 65, Demi-quadrant 2642E

Ces calques sont obsolètes, peuvent contenir des cols non-reconnus et/ou omettre des cols reconnus
Certains cols peuvent être mal positionnés ou avoir des codes incorrects

Demi-quadrant N°
2642E
7 cols

Moitié **Est** du quadrant **2642: Le Caylar**



NO 2641O	N 2641E	NE 2741O
O 2642O	2642E	E 2742O
SO 2643O	S 2643E	SE 2743O

Cliquer sur une case jaune pour naviguer

Édition 2008 (2008/04/01) - Copyright © 2008, Club des Cent Cols

- Ce demi-quadrant est situé sur la carte TOP 100 IGN au 1:100 000^{ème} N° **65**
- Largeur du bord *supérieur* du demi-quadrant: **144,1** mm; bord *inférieur*: **144,5** mm. *Hauteur*: **200,0** mm. Aligner sur la moitié **droite** du quadrant **2642**.

Légende (Consulter les [notes explicatives](#) pour plus de détails sur l'usage des calques IGN)


■ Routier	▼ Poussage aisé	▲ Portage	● Chemin non coté	■ Non coté
□ Cyclable	▽ Poussage difficile	△ Acrobatique	○ Sentier non coté	

Carte IGN N° 65, Demi-quadrant 26420

Ces calques sont obsolètes, peuvent contenir des cols non-reconnus et/ou omettre des cols reconnus
Certains cols peuvent être mal positionnés ou avoir des codes incorrects

Demi-quadrant N°
26420
9 cols

Moitié **Ouest** du quadrant **2642: Le Caylar**



Édition 2008 (2008/04/01) - Copyright © 2008, Club des Cent Cols

- Ce demi-quadrant est situé sur la carte TOP 100 IGN au 1:100 000^{ème} N° **65**
- Largeur du bord *supérieur* du demi-quadrant: **144,1** mm; bord *inférieur*: **144,5** mm. *Hauteur*: **200,0** mm. Aligner sur la moitié **gauche** du quadrant **2642**.

Légende (Consulter les **notes explicatives** pour plus de détails sur l'usage des calques IGN)


■	Routier	▼	Poussage aisé	▲	Portage	●	Chemin non coté	■	Non coté
□	Cyclable	▽	Poussage difficile	△	Acrobatique	○	Sentier non coté		

Carte IGN N° 65, Demi-quadrant 2643E

Ces calques sont obsolètes, peuvent contenir des cols non-reconnus et/ou omettre des cols reconnus
Certains cols peuvent être mal positionnés ou avoir des codes incorrects

Demi-quadrant N°
2643E
5 cols

Moitié **Est** du quadrant **2643: Lodève**



NO 2642O	N 2642E	NE 2742O
O 2643O	2643E	E 2743O
SO 2644O	S 2644E	SE 2744O

Cliquer sur une case jaune pour naviguer

Édition 2008 (2008/04/01) - Copyright © 2008, Club des Cent Cols

- Ce demi-quadrant est situé sur la carte TOP 100 IGN au 1:100 000^{ème} N° **65**
- Largeur du bord *supérieur* du demi-quadrant: **144,5** mm; bord *inférieur*: **145,0** mm. *Hauteur*: **200,0** mm. Aligner sur la moitié **droite** du quadrant **2643**.

Légende (Consulter les [notes explicatives](#) pour plus de détails sur l'usage des calques IGN)


■	Routier	▼	Poussage aisé	▲	Portage	●	Chemin non coté	■	Non coté
□	Cyclable	▽	Poussage difficile	△	Acrobatique	○	Sentier non coté		

Carte IGN N° 65, Demi-quadrant 26430

Ces calques sont obsolètes, peuvent contenir des cols non-reconnus et/ou omettre des cols reconnus
Certains cols peuvent être mal positionnés ou avoir des codes incorrects

Demi-quadrant N°
26430
8 cols

Moitié **Ouest** du quadrant **2643**: **Lodève**



NO 2542E	N 2642O	NE 2642E
O 2543E	2643O	E 2643E
SO 2544E	S 2644O	SE 2644E

Cliquer sur une case jaune pour naviguer

Édition 2008 (2008/04/01) - Copyright © 2008, Club des Cent Cols

- Ce demi-quadrant est situé sur la carte TOP 100 IGN au 1:100 000^{ème} N° **65**
- Largeur du bord *supérieur* du demi-quadrant: **144,5** mm; bord *inférieur*: **145,0** mm. *Hauteur*: **200,0** mm. Aligner sur la moitié **gauche** du quadrant **2643**.

Légende (Consulter les **notes explicatives** pour plus de détails sur l'usage des calques IGN)

■	Routier	▼	Poussage aisé	▲	Portage	●	Chemin non coté	■	Non coté
□	Cyclable	▽	Poussage difficile	△	Acrobatique	○	Sentier non coté		

Carte IGN N° 65, Demi-quadrant 2644E

Ces calques sont obsolètes, peuvent contenir des cols non-reconnus et/ou omettre des cols reconnus
Certains cols peuvent être mal positionnés ou avoir des codes incorrects


Demi-quadrant N°
2644E
2 cols

Moitié **Est** du quadrant **2644**: **Pézenas**

2644E

NO 26430	N 2643E	NE 27430
O 26440	2644E	E 27440
SO	S	SE

Cliquer sur une case jaune pour naviguer



Édition 2008 (2008/04/01) - Copyright © 2008, Club des Cent Cols

- Ce demi-quadrant est situé sur la carte TOP 100 IGN au 1:100 000^{ème} N° **65**
- Largeur du bord *supérieur* du demi-quadrant: **145,0** mm; bord *inférieur*: **145,5** mm. *Hauteur*: **200,0** mm. Aligner sur la moitié **droite** du quadrant **2644**.

Légende (Consulter les **notes explicatives** pour plus de détails sur l'usage des calques IGN)


	Routier		Poussage aisé		Portage		Chemin non coté		Non coté
	Cyclable		Poussage difficile		Acrobatique		Sentier non coté		

Carte IGN N° 65, Demi-quadrant 26440

Ces calques sont obsolètes, peuvent contenir des cols non-reconnus et/ou omettre des cols reconnus
Certains cols peuvent être mal positionnés ou avoir des codes incorrects

Demi-quadrant N°
26440
2 cols

Moitié **Ouest** du quadrant **2644**: **Pézenas**



NO 2543E	N 2643O	NE 2643E
O 2544E	2644O	E 2644E
SO	S	SE

Cliquer sur une case jaune pour naviguer

Édition 2008 (2008/04/01) - Copyright © 2008, Club des Cent Cols

- Ce demi-quadrant est situé sur la carte TOP 100 IGN au 1:100 000^{ème} N° [65](#)
- Largeur du bord *supérieur* du demi-quadrant: **145,0** mm; bord *inférieur*: **145,5** mm. *Hauteur*: **200,0** mm. Aligner sur la moitié **gauche** du quadrant **2644**.

Légende (Consulter les [notes explicatives](#) pour plus de détails sur l'usage des calques IGN)

	Routier		Poussage aisé		Portage		Chemin non coté		Non coté
	Cyclable		Poussage difficile		Acrobatique		Sentier non coté		

Carte IGN N° 65, Demi-quadrant 27410


Voir Carte IGN N° 59, Demi-quadrant 27410

Carte IGN N° 65, Demi-quadrant 27420

Ces calques sont obsolètes, peuvent contenir des cols non-reconnus et/ou omettre des cols reconnus
Certains cols peuvent être mal positionnés ou avoir des codes incorrects

Demi-quadrant N°
27420
4 cols

Moitié **Ouest** du quadrant **2742: St-Martin-de-Londres**



Édition 2008 (2008/04/01) - Copyright © 2008, Club des Cent Cols

- Ce demi-quadrant est situé sur la carte TOP 100 IGN au 1:100 000^{ème} N° **65**
- Largeur du bord *supérieur* du demi-quadrant: **144,1** mm; bord *inférieur*: **144,5** mm. *Hauteur*: **200,0** mm. Aligner sur la moitié **gauche** du quadrant **2742**.

Légende (Consulter les **notes explicatives** pour plus de détails sur l'usage des calques IGN)

■	Routier	▼	Poussage aisé	▲	Portage	●	Chemin non coté	■	Non coté
□	Cyclable	▽	Poussage difficile	△	Acrobatique	○	Sentier non coté		

Carte IGN N° 65, Demi-quadrant 27430

Ces calques sont obsolètes, peuvent contenir des cols non-reconnus et/ou omettre des cols reconnus
Certains cols peuvent être mal positionnés ou avoir des codes incorrects

Demi-quadrant N°
27430
1 col

Moitié **Ouest** du quadrant **2743: Montpellier**

27430

▽34-0305










NO 2642E	N 2742O	NE 2742E
O 2643E	2743O	E
SO 2644E	S 2744O	SE 2744E

Cliquer sur une case jaune pour naviguer

Édition 2008 (2008/04/01) - Copyright © 2008, Club des Cent Cols

- Ce demi-quadrant est situé sur la carte TOP 100 IGN au 1:100 000^{ème} N° [65](#)
- Largeur du bord *supérieur* du demi-quadrant: **144,5** mm; bord *inférieur*: **145,0** mm. Hauteur: **200,0** mm. Aligner sur la moitié **gauche** du quadrant **2743**.

Légende (Consulter les [notes explicatives](#) pour plus de détails sur l'usage des calques IGN)

	Routier		Poussage aisé		Portage		Chemin non coté		Non coté
	Cyclable		Poussage difficile		Acrobatique		Sentier non coté		

Carte IGN N° 65, Demi-quadrant 2744E

Ces calques sont obsolètes, peuvent contenir des cols non-reconnus et/ou omettre des cols reconnus
Certains cols peuvent être mal positionnés ou avoir des codes incorrects

Demi-quadrant N°
2744E
1 col

Moitié **Est** du quadrant **2744**: **Sète**

2744E

□34-0114

NO 27430	N	NE
O 27440	2744E	E
SO	S	SE

Cliquer sur une case
jaune pour naviguer

Édition 2008 (2008/04/01) - Copyright © 2008, Club des Cent Cols

- Ce demi-quadrant est situé sur la carte TOP 100 IGN au 1:100 000^{ème} N° **65**
- Largeur du bord *supérieur* du demi-quadrant: **145,0** mm; bord *inférieur*: **145,5** mm. *Hauteur*: **200,0** mm. Aligner sur la moitié **droite** du quadrant **2744**.

Légende (Consulter les **notes explicatives** pour plus de détails sur l'usage des calques IGN)

■ Routier	▼ Poussage aisé	▲ Portage	● Chemin non coté	■ Non coté
□ Cyclable	▽ Poussage difficile	△ Acrobatique	○ Sentier non coté	

Carte IGN N° 65, Demi-quadrant 27440

Ces calques sont obsolètes, peuvent contenir des cols non-reconnus et/ou omettre des cols reconnus
Certains cols peuvent être mal positionnés ou avoir des codes incorrects


Demi-quadrant N°
27440
1 col

Moitié **Ouest** du quadrant **2744**: **Sète**

27440

NO 2643E	N 2743O	NE
O 2644E	2744O	E 2744E
SO	S	SE

Cliquer sur une case jaune pour naviguer



Édition 2008 (2008/04/01) - Copyright © 2008, Club des Cent Cols

- Ce demi-quadrant est situé sur la carte TOP 100 IGN au 1:100 000^{ème} N° **65**
- Largeur du bord *supérieur* du demi-quadrant: **145,0** mm; bord *inférieur*: **145,5** mm. *Hauteur*: **200,0** mm. Aligner sur la moitié **gauche** du quadrant **2744**.

Légende (Consulter les **notes explicatives** pour plus de détails sur l'usage des calques IGN)


	Routier		Poussage aisé		Portage		Chemin non coté		Non coté
	Cyclable		Poussage difficile		Acrobatique		Sentier non coté		

Carte IGN N° 66, Demi-quadrant 2742E

Ces calques sont obsolètes, peuvent contenir des cols non-reconnus et/ou omettre des cols reconnus
Certains cols peuvent être mal positionnés ou avoir des codes incorrects

Demi-quadrant N°
2742E
4 cols

Moitié **Est** du quadrant **2742**: **St-Martin-de-Londres**



NO 27410	N 2741E	NE 28410
O 27420	2742E	E 28420
SO 27430	S	SE

Cliquer sur une case jaune pour naviguer

Édition 2008 (2008/04/01) - Copyright © 2008, Club des Cent Cols

- Ce demi-quadrant est situé sur la carte TOP 100 IGN au 1:100 000^{ème} N° **66**
- Largeur du bord *supérieur* du demi-quadrant: **144,1** mm; bord *inférieur*: **144,5** mm. *Hauteur*: **200,0** mm. Aligner sur la moitié **droite** du quadrant **2742**.

Légende (Consulter les [notes explicatives](#) pour plus de détails sur l'usage des calques IGN)


	Routier		Poussage aisé		Portage		Chemin non coté		Non coté
	Cyclable		Poussage difficile		Acrobatique		Sentier non coté		

Carte IGN N° 66, Demi-quadrant 2841E

Ces calques sont obsolètes, peuvent contenir des cols non-reconnus et/ou omettre des cols reconnus
Certains cols peuvent être mal positionnés ou avoir des codes incorrects

Demi-quadrant N°
2841E
2 cols

Moitié **Est** du quadrant **2841**: **Anduze**



NO 28400	N 2840E	NE 29400
O 28410	2841E	E
SO 28420	S 2842E	SE

Cliquer sur une case jaune pour naviguer

Édition 2008 (2008/04/01) - Copyright © 2008, Club des Cent Cols

- Ce demi-quadrant est situé sur la carte TOP 100 IGN au 1:100 000^{ème} N° **66**
- Largeur du bord *supérieur* du demi-quadrant: **143,6** mm; bord *inférieur*: **144,1** mm. *Hauteur*: **200,0** mm. Aligner sur la moitié **droite** du quadrant **2841**.

Légende (Consulter les [notes explicatives](#) pour plus de détails sur l'usage des calques IGN)

Routier	Poussage aisé	Portage	Chemin non coté	Non coté
Cyclable	Poussage difficile	Acrobatique	Sentier non coté	

Carte IGN N° 66, Demi-quadrant 28410

Ces calques sont obsolètes, peuvent contenir des cols non-reconnus et/ou omettre des cols reconnus
Certains cols peuvent être mal positionnés ou avoir des codes incorrects


Demi-quadrant N°
28410
1 col

Moitié **Ouest** du quadrant **2841**: **Anduze**

28410

NO 2740E	N 2840O	NE 2840E
O 2741E	2841O	E 2841E
SO 2742E	S 2842O	SE 2842E

Cliquer sur une case jaune pour naviguer



Édition 2008 (2008/04/01) - Copyright © 2008, Club des Cent Cols

- Ce demi-quadrant est situé sur la carte TOP 100 IGN au 1:100 000^{ème} N° **66**
- Largeur du bord *supérieur* du demi-quadrant: **143,6** mm; bord *inférieur*: **144,1** mm. *Hauteur*: **200,0** mm. Aligner sur la moitié **gauche** du quadrant **2841**.

Légende (Consulter les **notes explicatives** pour plus de détails sur l'usage des calques IGN)

Routier	Poussage aisé	Portage	Chemin non coté	Non coté
Cyclable	Poussage difficile	Acrobatique	Sentier non coté	

Carte IGN N° 66, Demi-quadrant 2842E

Ces calques sont obsolètes, peuvent contenir des cols non-reconnus et/ou omettre des cols reconnus
Certains cols peuvent être mal positionnés ou avoir des codes incorrects

Demi-quadrant N°
2842E
1 col

Moitié **Est** du quadrant **2842**: **Sommières**

2842E

NO 2841O	N 2841E	NE
O 2842O	2842E	E
SO	S	SE

Cliquer sur une case
jaune pour naviguer

30-0160■

Édition 2008 (2008/04/01) - Copyright © 2008, Club des Cent Cols

- Ce demi-quadrant est situé sur la carte TOP 100 IGN au 1:100 000^{ème} N° **66**
- Largeur du bord *supérieur* du demi-quadrant: **144,1** mm; bord *inférieur*: **144,5** mm. *Hauteur*: **200,0** mm. Aligner sur la moitié **droite** du quadrant **2842**.

Légende (Consulter les **notes explicatives** pour plus de détails sur l'usage des calques IGN)


■	Routier	▼	Poussage aisé	▲	Portage	●	Chemin non coté	■	Non coté
□	Cyclable	▽	Poussage difficile	△	Acrobatique	○	Sentier non coté		

Carte IGN N° 66, Demi-quadrant 28420

Ces calques sont obsolètes, peuvent contenir des cols non-reconnus et/ou omettre des cols reconnus
Certains cols peuvent être mal positionnés ou avoir des codes incorrects

Demi-quadrant N°
28420
10 cols

Moitié **Ouest** du quadrant **2842**: **Sommières**



Édition 2008 (2008/04/01) - Copyright © 2008, Club des Cent Cols

- Ce demi-quadrant est situé sur la carte TOP 100 IGN au 1:100 000^{ème} N° **66**
- Largeur du bord *supérieur* du demi-quadrant: **144,1** mm; bord *inférieur*: **144,5** mm. *Hauteur*: **200,0** mm. Aligner sur la moitié **gauche** du quadrant **2842**.

Légende (Consulter les **notes explicatives** pour plus de détails sur l'usage des calques IGN)


■	Routier	▼	Poussage aisé	▲	Portage	●	Chemin non coté	■	Non coté
□	Cyclable	▽	Poussage difficile	△	Acrobatique	○	Sentier non coté		

Carte IGN N° 66, Demi-quadrant 30410

Ces calques sont obsolètes, peuvent contenir des cols non-reconnus et/ou omettre des cols reconnus
Certains cols peuvent être mal positionnés ou avoir des codes incorrects

Demi-quadrant N°
30410
2 cols

Moitié **Ouest** du quadrant **3041**: **Avignon**



Édition 2008 (2008/04/01) - Copyright © 2008, Club des Cent Cols

- Ce demi-quadrant est situé sur la carte TOP 100 IGN au 1:100 000^{ème} N° **66**
- Largeur du bord *supérieur* du demi-quadrant: **143,6** mm; bord *inférieur*: **144,1** mm. *Hauteur*: **200,0** mm. Aligner sur la moitié **gauche** du quadrant **3041**.

Légende (Consulter les **notes explicatives** pour plus de détails sur l'usage des calques IGN)

■	Routier	▼	Poussage aisé	▲	Portage	●	Chemin non coté	■	Non coté
□	Cyclable	▽	Poussage difficile	△	Acrobatique	○	Sentier non coté		

Carte IGN N° 66, Demi-quadrant 3042E

Ces calques sont obsolètes, peuvent contenir des cols non-reconnus et/ou omettre des cols reconnus
Certains cols peuvent être mal positionnés ou avoir des codes incorrects


Demi-quadrant N°
3042E
4 cols

Moitié **Est** du quadrant **3042**: **Châteaurenard**

3042E

NO 30410	N	NE 31410
O 30420	3042E	E 31420
SO	S 3043E	SE 31430

Cliquer sur une case jaune pour naviguer



Édition 2008 (2008/04/01) - Copyright © 2008, Club des Cent Cols

- Ce demi-quadrant est situé sur la carte TOP 100 IGN au 1:100 000^{ème} N° **66**
- Largeur du bord *supérieur* du demi-quadrant: **144,1** mm; bord *inférieur*: **144,5** mm. *Hauteur*: **200,0** mm. Aligner sur la moitié **droite** du quadrant **3042**.

Légende (Consulter les **notes explicatives** pour plus de détails sur l'usage des calques IGN)


	Routier		Poussage aisé		Portage		Chemin non coté		Non coté
	Cyclable		Poussage difficile		Acrobatique		Sentier non coté		

Carte IGN N° 66, Demi-quadrant 30420

Ces calques sont obsolètes, peuvent contenir des cols non-reconnus et/ou omettre des cols reconnus
Certains cols peuvent être mal positionnés ou avoir des codes incorrects

Demi-quadrant N°
30420
5 cols

Moitié **Ouest** du quadrant **3042**: **Châteaurenard**



NO	N 30410	NE
O	30420	E 3042E
SO	S	SE 3043E

Cliquer sur une case
jaune pour naviguer

Édition 2008 (2008/04/01) - Copyright © 2008, Club des Cent Cols

- Ce demi-quadrant est situé sur la carte TOP 100 IGN au 1:100 000^{ème} N° **66**
- Largeur du bord *supérieur* du demi-quadrant: **144,1** mm; bord *inférieur*: **144,5** mm. *Hauteur*: **200,0** mm. Aligner sur la moitié **gauche** du quadrant **3042**.

Légende (Consulter les *notes explicatives* pour plus de détails sur l'usage des calques IGN)


	Routier		Poussage aisé		Portage		Chemin non coté		Non coté
	Cyclable		Poussage difficile		Acrobatique		Sentier non coté		

Carte IGN N° 66, Demi-quadrant 3043E

Ces calques sont obsolètes, peuvent contenir des cols non-reconnus et/ou omettre des cols reconnus
Certains cols peuvent être mal positionnés ou avoir des codes incorrects

Demi-quadrant N°
3043E
4 cols

Moitié **Est** du quadrant **3043: Eyguieres**



NO 3042O	N 3042E	NE 3142O
O	3043E	E 3143O
SO	S	SE

Cliquer sur une case jaune pour naviguer

Édition 2008 (2008/04/01) - Copyright © 2008, Club des Cent Cols

- Ce demi-quadrant est situé sur la carte TOP 100 IGN au 1:100 000^{ème} N° **66**
- Largeur du bord *supérieur* du demi-quadrant: **144,5** mm; bord *inférieur*: **145,0** mm. *Hauteur*: **200,0** mm. Aligner sur la moitié **droite** du quadrant **3043**.

Légende (Consulter les [notes explicatives](#) pour plus de détails sur l'usage des calques IGN)

■	Routier	▼	Poussage aisé	▲	Portage	●	Chemin non coté	■	Non coté
□	Cyclable	▽	Poussage difficile	△	Acrobatique	○	Sentier non coté		

Carte IGN N° 67, Demi-quadrant 3142E

Ces calques sont obsolètes, peuvent contenir des cols non-reconnus et/ou omettre des cols reconnus
Certains cols peuvent être mal positionnés ou avoir des codes incorrects


Demi-quadrant N°
3142E
1 col

Moitié Est du quadrant 3142: **Cavaillon**

3142E

NO 3141O	N 3141E	NE 3241O
O 3142O	3142E	E 3242O
SO 3143O	S 3143E	SE

Cliquer sur une case jaune pour naviguer



Édition 2008 (2008/04/01) - Copyright © 2008, Club des Cent Cols

- Ce demi-quadrant est situé sur la carte TOP 100 IGN au 1:100 000^{ème} N° [67](#)
- Largeur du bord *supérieur* du demi-quadrant: **144,1 mm**; bord *inférieur*: **144,5 mm**. Hauteur: **200,0 mm**. Aligner sur la moitié **droite** du quadrant **3142**.

Légende (Consulter les [notes explicatives](#) pour plus de détails sur l'usage des calques IGN)

Routier	Poussage aisé	Portage	Chemin non coté	Non coté
Cyclable	Poussage difficile	Acrobatique	Sentier non coté	

Carte IGN N° 67, Demi-quadrant 31420

Ces calques sont obsolètes, peuvent contenir des cols non-reconnus et/ou omettre des cols reconnus
Certains cols peuvent être mal positionnés ou avoir des codes incorrects

Demi-quadrant N°
31420
1 col

Moitié **Ouest** du quadrant **3142**: **Cavaillon**

31420

□84-0271

NO	N	NE
3042E	3141O	3141E
O		E
3042E	3142O	3142E
SO	S	SE
3043E	3143O	3143E

Cliquer sur une case jaune pour naviguer

Édition 2008 (2008/04/01) - Copyright © 2008, Club des Cent Cols

- Ce demi-quadrant est situé sur la carte TOP 100 IGN au 1:100 000^{ème} N° [67](#)
- Largeur du bord *supérieur* du demi-quadrant: **144,1** mm; bord *inférieur*: **144,5** mm. *Hauteur*: **200,0** mm. Aligner sur la moitié **gauche** du quadrant **3142**.

Légende (Consulter les [notes explicatives](#) pour plus de détails sur l'usage des calques IGN)

■	Routier	▼	Poussage aisé	▲	Portage	●	Chemin non coté	■	Non coté
□	Cyclable	▽	Poussage difficile	△	Acrobatique	○	Sentier non coté		

Carte IGN N° 67, Demi-quadrant 3143E

Ces calques sont obsolètes, peuvent contenir des cols non-reconnus et/ou omettre des cols reconnus
Certains cols peuvent être mal positionnés ou avoir des codes incorrects


Demi-quadrant N°
3143E
1 col

Moitié **Est** du quadrant **3143**: **Salon-de-Provence**

3143E

NO 31420	N 3142E	NE 32420
O 31430	3143E	E
SO	S 3144E	SE 32440

Cliquer sur une case jaune pour naviguer



Édition 2008 (2008/04/01) - Copyright © 2008, Club des Cent Cols

- Ce demi-quadrant est situé sur la carte TOP 100 IGN au 1:100 000^{ème} N° [67](#)
- Largeur du bord *supérieur* du demi-quadrant: **144,5** mm; bord *inférieur*: **145,0** mm. *Hauteur*: **200,0** mm. Aligner sur la moitié **droite** du quadrant **3143**.

Légende (Consulter les [notes explicatives](#) pour plus de détails sur l'usage des calques IGN)


	Routier		Poussage aisé		Portage		Chemin non coté		Non coté
	Cyclable		Poussage difficile		Acrobatique		Sentier non coté		

Carte IGN N° 67, Demi-quadrant 31430

Ces calques sont obsolètes, peuvent contenir des cols non-reconnus et/ou omettre des cols reconnus
Certains cols peuvent être mal positionnés ou avoir des codes incorrects

Demi-quadrant N°
31430
3 cols

Moitié **Ouest** du quadrant **3143**: **Salon-de-Provence**



NO 3042E	N 3142O	NE 3142E
O 3043E	3143O	E 3143E
SO	S	SE 3144E

Cliquer sur une case jaune pour naviguer

Édition 2008 (2008/04/01) - Copyright © 2008, Club des Cent Cols

- Ce demi-quadrant est situé sur la carte TOP 100 IGN au 1:100 000^{ème} N° [67](#)
- Largeur du bord *supérieur* du demi-quadrant: **144,5** mm; bord *inférieur*: **145,0** mm. *Hauteur*: **200,0** mm. Aligner sur la moitié **gauche** du quadrant **3143**.

Légende (Consulter les [notes explicatives](#) pour plus de détails sur l'usage des calques IGN)

	Routier		Poussage aisé		Portage		Chemin non coté		Non coté
	Cyclable		Poussage difficile		Acrobatique		Sentier non coté		

Carte IGN N° 67, Demi-quadrant 3144E

Ces calques sont obsolètes, peuvent contenir des cols non-reconnus et/ou omettre des cols reconnus
Certains cols peuvent être mal positionnés ou avoir des codes incorrects


Demi-quadrant N°
3144E
1 col

Moitié **Est** du quadrant **3144**: **Martigues**

3144E

NO 31430	N 3143E	NE
O	3144E	E 32440
SO 31450	S 3145E	SE 32450

Cliquer sur une case jaune pour naviguer



Édition 2008 (2008/04/01) - Copyright © 2008, Club des Cent Cols

- Ce demi-quadrant est situé sur la carte TOP 100 IGN au 1:100 000^{ème} N° [67](#)
- Largeur du bord *supérieur* du demi-quadrant: **145,0** mm; bord *inférieur*: **145,5** mm. *Hauteur*: **200,0** mm. Aligner sur la moitié **droite** du quadrant **3144**.

Légende (Consulter les [notes explicatives](#) pour plus de détails sur l'usage des calques IGN)

	Routier		Poussage aisé		Portage		Chemin non coté		Non coté
	Cyclable		Poussage difficile		Acrobatique		Sentier non coté		

Carte IGN N° 67, Demi-quadrant 3145E

Ces calques sont obsolètes, peuvent contenir des cols non-reconnus et/ou omettre des cols reconnus
Certains cols peuvent être mal positionnés ou avoir des codes incorrects

Demi-quadrant N°
3145E
17 cols

Moitié **Est** du quadrant **3145: Marseille**

3145E

▼13-0129

■13-0195a

NO	N	NE
3145O	3145E	3245O
SO	S	SE

Cliquer sur une case jaune pour naviguer

Index

01	13-0160a
02	13-0160b
03	13-0250b
04	13-0310b
05	13-0310e
06	13-0330b
07	13-0330c
08	13-0340



Édition 2008 (2008/04/01) - Copyright © 2008, Club des Cent Cols

- Ce demi-quadrant est situé sur la carte TOP 100 IGN au 1:100 000^{ème} N° **67**
- Largeur du bord *supérieur* du demi-quadrant: **145,5 mm**; bord *inférieur*: **145,9 mm**. Hauteur: **200,0 mm**. Aligner sur la moitié **droite** du quadrant **3145**.

Légende (Consulter les **notes explicatives** pour plus de détails sur l'usage des calques IGN)

■	Routier	▼	Poussage aisé	▲	Portage	●	Chemin non coté	■	Non coté
□	Cyclable	▽	Poussage difficile	△	Acrobatique	○	Sentier non coté		

Carte IGN N° 67, Demi-quadrant 31450

Ces calques sont obsolètes, peuvent contenir des cols non-reconnus et/ou omettre des cols reconnus
Certains cols peuvent être mal positionnés ou avoir des codes incorrects

Demi-quadrant N°
31450
1 col

Moitié **Ouest** du quadrant **3145**: **Marseille**

31450

■13-0120

NO	N	NE 3144E
O	31450	E 3145E
SO	S	SE

Cliquer sur une case
jaune pour naviguer

Édition 2008 (2008/04/01) - Copyright © 2008, Club des Cent Cols

- Ce demi-quadrant est situé sur la carte TOP 100 IGN au 1:100 000^{ème} N° [67](#)
- Largeur du bord *supérieur* du demi-quadrant: **145,5** mm; bord *inférieur*: **145,9** mm. Hauteur: **200,0** mm. Aligner sur la moitié **gauche** du quadrant **3145**.

Légende (Consulter les [notes explicatives](#) pour plus de détails sur l'usage des calques IGN)

■	Routier	▼	Poussage aisé	▲	Portage	●	Chemin non coté	■	Non coté
□	Cyclable	▽	Poussage difficile	△	Acrobatique	○	Sentier non coté		

Carte IGN N° 67, Demi-quadrant 32410

Ces calques sont obsolètes, peuvent contenir des cols non-reconnus et/ou omettre des cols reconnus
Certains cols peuvent être mal positionnés ou avoir des codes incorrects


Demi-quadrant N°
32410
2 cols

Moitié **Ouest** du quadrant **3241**: **Sault (Vaucluse)**

32410

NO 3140E	N 3240O	NE 3240E
O 3141E	3241O	E 3241E
SO 3142E	S 3242O	SE 3242E

Cliquer sur une case jaune pour naviguer



Édition 2008 (2008/04/01) - Copyright © 2008, Club des Cent Cols

- Ce demi-quadrant est situé sur la carte TOP 100 IGN au 1:100 000^{ème} N° [67](#)
- Largeur du bord *supérieur* du demi-quadrant: **143,6** mm; bord *inférieur*: **144,1** mm. *Hauteur*: **200,0** mm. Aligner sur la moitié **gauche** du quadrant **3241**.

Légende (Consulter les [notes explicatives](#) pour plus de détails sur l'usage des calques IGN)

■	Routier	▼	Poussage aisé	▲	Portage	●	Chemin non coté	■	Non coté
□	Cyclable	▽	Poussage difficile	△	Acrobatique	○	Sentier non coté		

Carte IGN N° 67, Demi-quadrant 3242E

Ces calques sont obsolètes, peuvent contenir des cols non-reconnus et/ou omettre des cols reconnus
Certains cols peuvent être mal positionnés ou avoir des codes incorrects


Demi-quadrant N°
3242E
2 cols

Moitié **Est** du quadrant **3242: Reillanne**

3242E

NO 32410	N 3241E	NE 33410
O 32420	3242E	E 33420
SO	S 3243E	SE 33430

Cliquer sur une case jaune pour naviguer



Édition 2008 (2008/04/01) - Copyright © 2008, Club des Cent Cols

- Ce demi-quadrant est situé sur la carte TOP 100 IGN au 1:100 000^{ème} N° [67](#)
- Largeur du bord *supérieur* du demi-quadrant: **144,1** mm; bord *inférieur*: **144,5** mm. *Hauteur*: **200,0** mm. Aligner sur la moitié **droite** du quadrant **3242**.

Légende (Consulter les [notes explicatives](#) pour plus de détails sur l'usage des calques IGN)

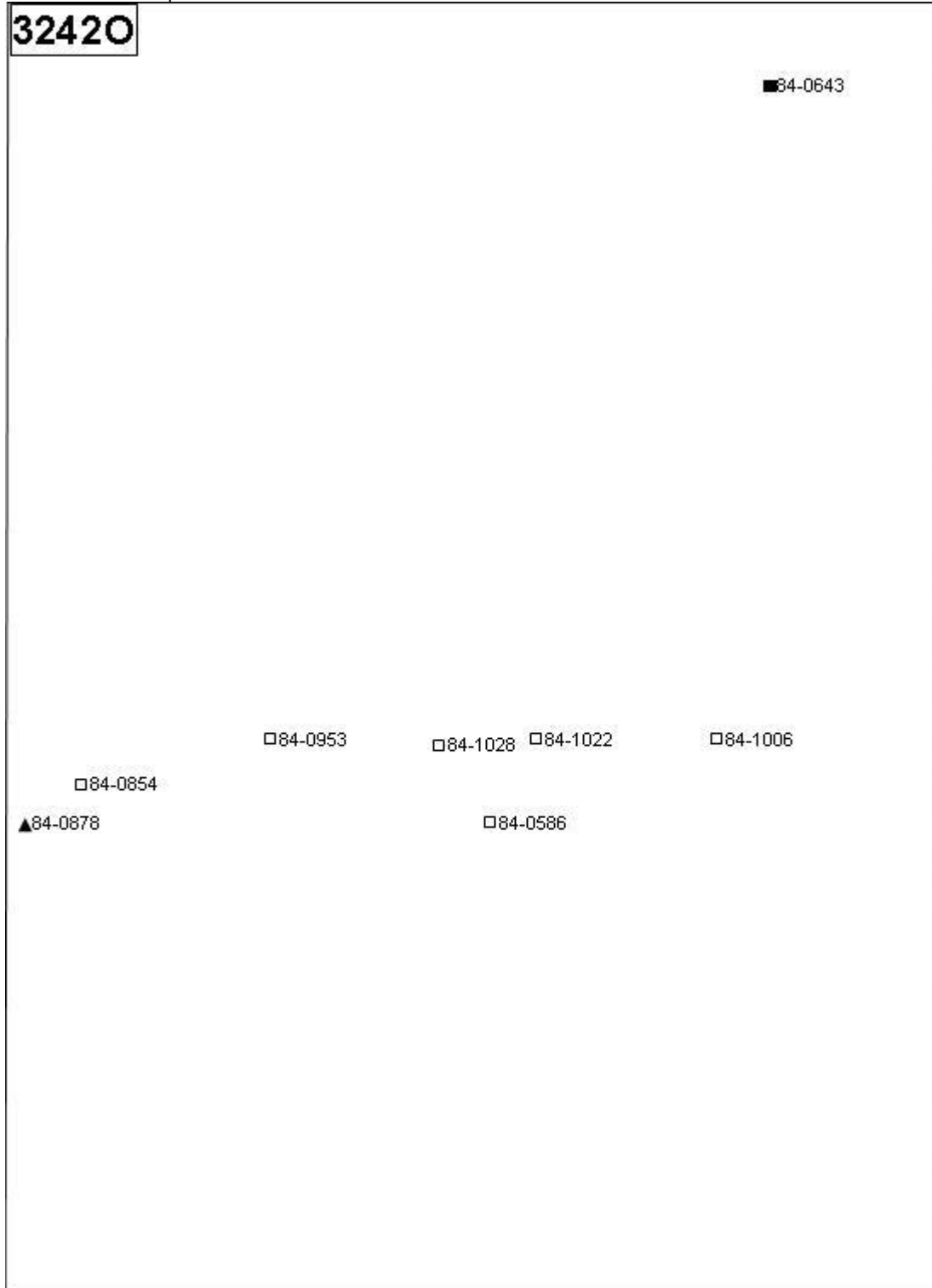
■	Routier	▼	Poussage aisé	▲	Portage	●	Chemin non coté	■	Non coté
	Cyclable	▽	Poussage difficile	△	Acrobatique		Sentier non coté		

Carte IGN N° 67, Demi-quadrant 32420

Ces calques sont obsolètes, peuvent contenir des cols non-reconnus et/ou omettre des cols reconnus
Certains cols peuvent être mal positionnés ou avoir des codes incorrects

Demi-quadrant N°
32420
8 cols

Moitié **Ouest** du quadrant **3242**: **Reillanne**



NO 3141E	N 3241O	NE 3241E
O 3142E	3242O	E 3242E
SO 3143E	S	SE 3243E

Cliquer sur une case jaune pour naviguer

Édition 2008 (2008/04/01) - Copyright © 2008, Club des Cent Cols

- Ce demi-quadrant est situé sur la carte TOP 100 IGN au 1:100 000^{ème} N° [67](#)
- Largeur du bord *supérieur* du demi-quadrant: **144,1** mm; bord *inférieur*: **144,5** mm. *Hauteur*: **200,0** mm. Aligner sur la moitié **gauche** du quadrant **3242**.

Légende (Consulter les [notes explicatives](#) pour plus de détails sur l'usage des calques IGN)

	Routier		Poussage aisé		Portage		Chemin non coté		Non coté
	Cyclable		Poussage difficile		Acrobatique		Sentier non coté		

Carte IGN N° 67, Demi-quadrant 3243E

Ces calques sont obsolètes, peuvent contenir des cols non-reconnus et/ou omettre des cols reconnus
Certains cols peuvent être mal positionnés ou avoir des codes incorrects

Demi-quadrant N°
3243E
2 cols

Moitié **Est** du quadrant **3243**: *Pertuis*

3243E

■84-0419

■13-0597

NO 32420	N 3242E	NE 33420
O	3243E	E 33430
SO 32440	S 3244E	SE 33440

Cliquer sur une case jaune pour naviguer

Édition 2008 (2008/04/01) - Copyright © 2008, Club des Cent Cols

- Ce demi-quadrant est situé sur la carte TOP 100 IGN au 1:100 000^{ème} N° [67](#)
- Largeur du bord *supérieur* du demi-quadrant: **144,5** mm; bord *inférieur*: **145,0** mm. *Hauteur*: **200,0** mm. Aligner sur la moitié **droite** du quadrant **3243**.

Légende (Consulter les [notes explicatives](#) pour plus de détails sur l'usage des calques IGN)


■ Routier	▼ Poussage aisé	▲ Portage	● Chemin non coté	■ Non coté
□ Cyclable	▽ Poussage difficile	△ Acrobatique	○ Sentier non coté	

Carte IGN N° 67, Demi-quadrant 3244E

Ces calques sont obsolètes, peuvent contenir des cols non-reconnus et/ou omettre des cols reconnus
Certains cols peuvent être mal positionnés ou avoir des codes incorrects

Demi-quadrant N°
3244E
16 cols

Moitié **Est** du quadrant **3244**: **Aix-en-Provence**



NO	N	NE
32440	3244E	33440
O		E
32450	3245E	33450
SO	S	SE
32440	3244E	33440

Cliquer sur une case jaune pour naviguer

Index

01	13-0921
----	---------

Édition 2008 (2008/04/01) - Copyright © 2008, Club des Cent Cols

- Ce demi-quadrant est situé sur la carte TOP 100 IGN au 1:100 000^{ème} N° **67**
- Largeur du bord *supérieur* du demi-quadrant: **145,0** mm; bord *inférieur*: **145,5** mm. *Hauteur*: **200,0** mm. Aligner sur la moitié **droite** du quadrant **3244**.

Légende (Consulter les **notes explicatives** pour plus de détails sur l'usage des calques IGN)

■	Routier	▼	Poussage aisé	▲	Portage	●	Chemin non coté	■	Non coté
□	Cyclable	▽	Poussage difficile	△	Acrobatique	○	Sentier non coté		

Carte IGN N° 67, Demi-quadrant 32440

Ces calques sont obsolètes, peuvent contenir des cols non-reconnus et/ou omettre des cols reconnus
Certains cols peuvent être mal positionnés ou avoir des codes incorrects

Demi-quadrant N°
32440
14 cols

Moitié **Ouest** du quadrant **3244**: **Aix-en-Provence**


32440

NO 3143E	N	NE 3243E
O 3144E	32440	E 3244E
SO 3145E	S 32450	SE 3245E

Cliquer sur une case jaune pour naviguer

Index

01 13-0773



Édition 2008 (2008/04/01) - Copyright © 2008, Club des Cent Cols

- Ce demi-quadrant est situé sur la carte TOP 100 IGN au 1:100 000^{ème} N° [67](#)
- Largeur du bord *supérieur* du demi-quadrant: **145,0 mm**; bord *inférieur*: **145,5 mm**. Hauteur: **200,0 mm**. Aligner sur la moitié **gauche** du quadrant **3244**.

Légende (Consulter les [notes explicatives](#) pour plus de détails sur l'usage des calques IGN)


Routier	Poussage aisé	Portage	Chemin non coté	Non coté
Cyclable	Poussage difficile	Acrobatique	Sentier non coté	

Carte IGN N° 67, Demi-quadrant 3245E

Ces calques sont obsolètes, peuvent contenir des cols non-reconnus et/ou omettre des cols reconnus
Certains cols peuvent être mal positionnés ou avoir des codes incorrects

Demi-quadrant N°
3245E
25 cols

Moitié **Est** du quadrant **3245: Aubagne**



Édition 2008 (2008/04/01) - Copyright © 2008, Club des Cent Cols

- Ce demi-quadrant est situé sur la carte TOP 100 IGN au 1:100 000^{ème} N° [67](#)
- Largeur du bord *supérieur* du demi-quadrant: **145,5 mm**; bord *inférieur*: **145,9 mm**. *Hauteur*: **200,0 mm**. Aligner sur la moitié **droite** du quadrant **3245**.

Légende (Consulter les [notes explicatives](#) pour plus de détails sur l'usage des calques IGN)


	Routier		Poussage aisé		Portage		Chemin non coté		Non coté
	Cyclable		Poussage difficile		Acrobatique		Sentier non coté		

Carte IGN N° 67, Demi-quadrant 32450

Ces calques sont obsolètes, peuvent contenir des cols non-reconnus et/ou omettre des cols reconnus
Certains cols peuvent être mal positionnés ou avoir des codes incorrects

Demi-quadrant N°
32450
45 cols

Moitié **Ouest** du quadrant **3245**: **Aubagne**



Édition 2008 (2008/04/01) - Copyright © 2008, Club des Cent Cols

- Ce demi-quadrant est situé sur la carte TOP 100 IGN au 1:100 000^{ème} N° [67](#)
- Largeur du bord *supérieur* du demi-quadrant: **145,5 mm**; bord *inférieur*: **145,9 mm**. Hauteur: **200,0 mm**. Aligner sur la moitié **gauche** du quadrant **3245**.

Légende (Consulter les [notes explicatives](#) pour plus de détails sur l'usage des calques IGN)

Routier	Poussage aisé	Portage	Chemin non coté	Non coté
Cyclable	Poussage difficile	Acrobatique	Sentier non coté	

NO 3144E	N 3244O	NE 3244E
O 3145E	3245O	E 3245E
SO	S	SE

Cliquer sur une case jaune pour naviguer

Index

01	13-0180
02	13-0182
03	13-0250a
04	13-0310a

Carte IGN N° 67, Demi-quadrant 33420

Ces calques sont obsolètes, peuvent contenir des cols non-reconnus et/ou omettre des cols reconnus
Certains cols peuvent être mal positionnés ou avoir des codes incorrects

Demi-quadrant N°
33420
1 col

Moitié **Ouest** du quadrant **3342**: **Manosque**

33420

■04-0591

NO 3241E	N 3341O	NE 3341E
O 3242E	3342O	E 3342E
SO 3243E	S 3343O	SE

Cliquer sur une case jaune pour naviguer

Édition 2008 (2008/04/01) - Copyright © 2008, Club des Cent Cols

- Ce demi-quadrant est situé sur la carte TOP 100 IGN au 1:100 000^{ème} N° [67](#)
- Largeur du bord *supérieur* du demi-quadrant: **144,1** mm; bord *inférieur*: **144,5** mm. *Hauteur*: **200,0** mm. Aligner sur la moitié **gauche** du quadrant **3342**.

Légende (Consulter les [notes explicatives](#) pour plus de détails sur l'usage des calques IGN)

■ Routier	▼ Poussage aisé	▲ Portage	● Chemin non coté	■ Non coté
□ Cyclable	▽ Poussage difficile	△ Acrobatique	○ Sentier non coté	

Carte IGN N° 67, Demi-quadrant 33430

Ces calques sont obsolètes, peuvent contenir des cols non-reconnus et/ou omettre des cols reconnus
Certains cols peuvent être mal positionnés ou avoir des codes incorrects


Demi-quadrant N°
33430
2 cols

Moitié **Ouest** du quadrant **3343**: **Tavernes**

33430

NO 3242E	N 3342O	NE 3342E
O 3243E	3343O	E
SO 3244E	S 3344O	SE 3344E

Cliquer sur une case jaune pour naviguer



Édition 2008 (2008/04/01) - Copyright © 2008, Club des Cent Cols

- Ce demi-quadrant est situé sur la carte TOP 100 IGN au 1:100 000^{ème} N° [67](#)
- Largeur du bord *supérieur* du demi-quadrant: **144,5** mm; bord *inférieur*: **145,0** mm. *Hauteur*: **200,0** mm. Aligner sur la moitié **gauche** du quadrant **3343**.

Légende (Consulter les [notes explicatives](#) pour plus de détails sur l'usage des calques IGN)

	Routier		Poussage aisé		Portage		Chemin non coté		Non coté
	Cyclable		Poussage difficile		Acrobatique		Sentier non coté		

Carte IGN N° 67, Demi-quadrant 3344E

Ces calques sont obsolètes, peuvent contenir des cols non-reconnus et/ou omettre des cols reconnus
Certains cols peuvent être mal positionnés ou avoir des codes incorrects


Demi-quadrant N°
3344E
2 cols

Moitié **Est** du quadrant **3344**: **Brignoles**

3344E

NO 33430	N	NE 34430
O 33440	3344E	E
SO 33450	S 3345E	SE 34450

Cliquer sur une case jaune pour naviguer



Édition 2008 (2008/04/01) - Copyright © 2008, Club des Cent Cols

- Ce demi-quadrant est situé sur la carte TOP 100 IGN au 1:100 000^{ème} N° [67](#)
- Largeur du bord *supérieur* du demi-quadrant: **145,0** mm; bord *inférieur*: **145,5** mm. *Hauteur*: **200,0** mm. Aligner sur la moitié **droite** du quadrant **3344**.

Légende (Consulter les [notes explicatives](#) pour plus de détails sur l'usage des calques IGN)

	Routier		Poussage aisé		Portage		Chemin non coté		Non coté
	Cyclable		Poussage difficile		Acrobatique		Sentier non coté		

Carte IGN N° 67, Demi-quadrant 33440

Ces calques sont obsolètes, peuvent contenir des cols non-reconnus et/ou omettre des cols reconnus
Certains cols peuvent être mal positionnés ou avoir des codes incorrects


Demi-quadrant N°
33440
3 cols

Moitié **Ouest** du quadrant **3344**: **Brignoles**

33440

NO 3243E	N 3343O	NE
O 3244E	3344O	E 3344E
SO 3245E	S 3345O	SE 3345E

Cliquer sur une case jaune pour naviguer



Édition 2008 (2008/04/01) - Copyright © 2008, Club des Cent Cols

- Ce demi-quadrant est situé sur la carte TOP 100 IGN au 1:100 000^{ème} N° [67](#)
- Largeur du bord *supérieur* du demi-quadrant: **145,0** mm; bord *inférieur*: **145,5** mm. *Hauteur*: **200,0** mm. Aligner sur la moitié **gauche** du quadrant **3344**.

Légende (Consulter les [notes explicatives](#) pour plus de détails sur l'usage des calques IGN)

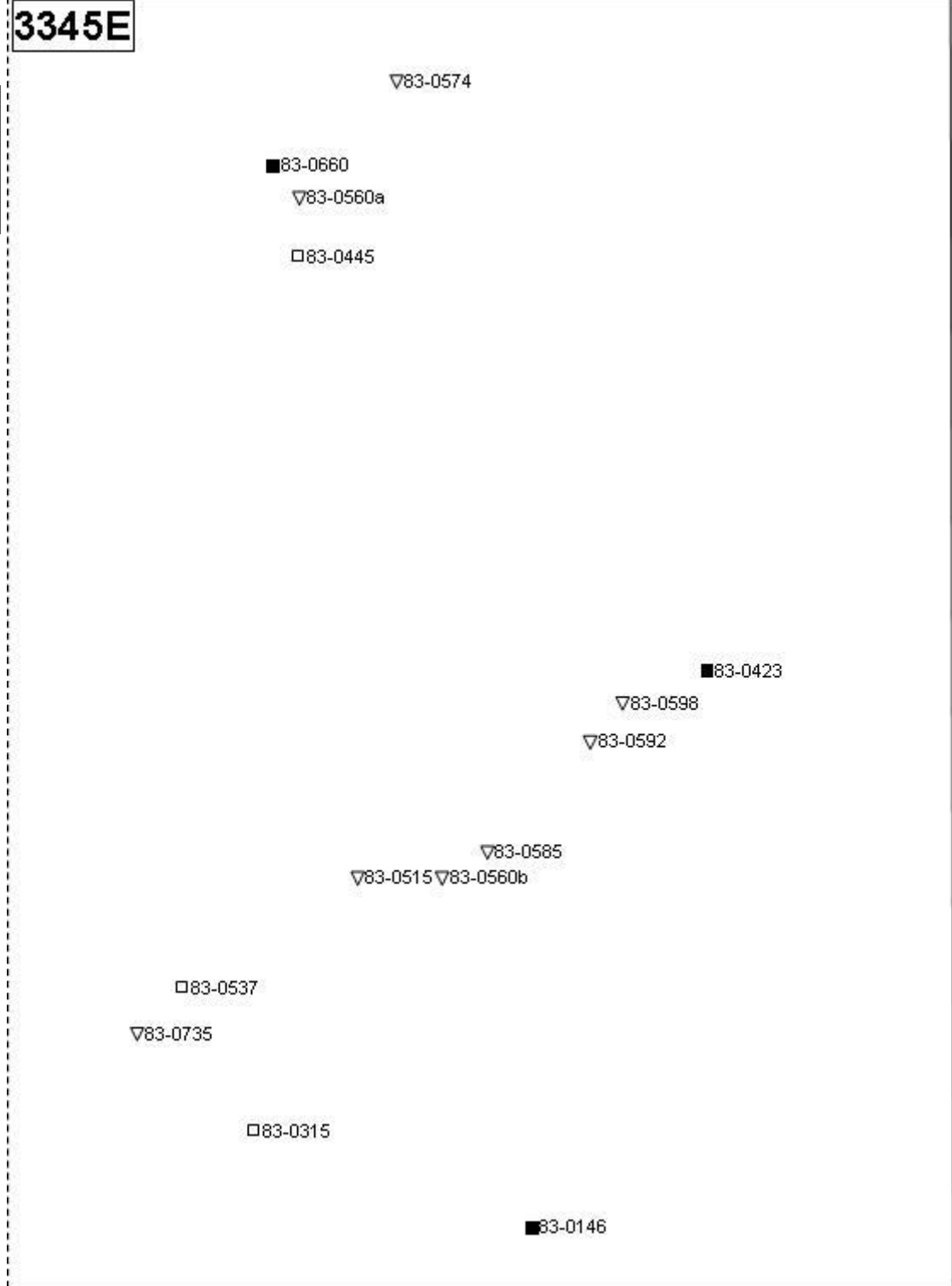
	Routier		Poussage aisé		Portage		Chemin non coté		Non coté
	Cyclable		Poussage difficile		Acrobatique		Sentier non coté		

Carte IGN N° 67, Demi-quadrant 3345E

Ces calques sont obsolètes, peuvent contenir des cols non-reconnus et/ou omettre des cols reconnus
Certains cols peuvent être mal positionnés ou avoir des codes incorrects

Demi-quadrant N°
3345E
14 cols

Moitié **Est** du quadrant **3345**: **Cuers**



Édition 2008 (2008/04/01) - Copyright © 2008, Club des Cent Cols

- Ce demi-quadrant est situé sur la carte TOP 100 IGN au 1:100 000^{ème} N° [67](#)
- Largeur du bord *supérieur* du demi-quadrant: **145,5 mm**; bord *inférieur*: **145,9 mm**. Hauteur: **200,0 mm**. Aligner sur la moitié **droite** du quadrant **3345**.

Légende (Consulter les [notes explicatives](#) pour plus de détails sur l'usage des calques IGN)


	Routier		Poussage aisé		Portage		Chemin non coté		Non coté
	Cyclable		Poussage difficile		Acrobatique		Sentier non coté		

Carte IGN N° 67, Demi-quadrant 33450

Ces calques sont obsolètes, peuvent contenir des cols non-reconnus et/ou omettre des cols reconnus
Certains cols peuvent être mal positionnés ou avoir des codes incorrects

Demi-quadrant N°
33450
11 cols

Moitié **Ouest** du quadrant **3345**: **Cuers**



Cliquer sur une case jaune pour naviguer

Index

01 | 83-0514

Édition 2008 (2008/04/01) - Copyright © 2008, Club des Cent Cols

- Ce demi-quadrant est situé sur la carte TOP 100 IGN au 1:100 000^{ème} N° [67](#)
- Largeur du bord *supérieur* du demi-quadrant: **145,5** mm; bord *inférieur*: **145,9** mm. *Hauteur*: **200,0** mm. Aligner sur la moitié **gauche** du quadrant **3345**.

Légende (Consulter les [notes explicatives](#) pour plus de détails sur l'usage des calques IGN)

■	Routier	▼	Poussage aisé	▲	Portage	●	Chemin non coté	■	Non coté
□	Cyclable	▽	Poussage difficile	△	Acrobatique	○	Sentier non coté		

Carte IGN N° 67, Demi-quadrant 3346E

Ces calques sont obsolètes, peuvent contenir des cols non-reconnus et/ou omettre des cols reconnus
Certains cols peuvent être mal positionnés ou avoir des codes incorrects


Demi-quadrant N°
3346E
5 cols

Moitié **Est** du quadrant **3346**: **Toulon**

3346E

NO 33450	N 3345E	NE 34450
O 33460	3346E	E 34460
SO	S	SE 34470

Cliquer sur une case jaune pour naviguer



Édition 2008 (2008/04/01) - Copyright © 2008, Club des Cent Cols

- Ce demi-quadrant est situé sur la carte TOP 100 IGN au 1:100 000^{ème} N° [67](#)
- Largeur du bord *supérieur* du demi-quadrant: **145,9** mm; bord *inférieur*: **146,4** mm. *Hauteur*: **200,0** mm. Aligner sur la moitié **droite** du quadrant **3346**.

Légende (Consulter les [notes explicatives](#) pour plus de détails sur l'usage des calques IGN)


■ Routier	▼ Poussage aisé	▲ Portage	● Chemin non coté	■ Non coté
□ Cyclable	▽ Poussage difficile	△ Acrobatique	○ Sentier non coté	

Carte IGN N° 67, Demi-quadrant 33460

Ces calques sont obsolètes, peuvent contenir des cols non-reconnus et/ou omettre des cols reconnus
Certains cols peuvent être mal positionnés ou avoir des codes incorrects

Demi-quadrant N°
33460
4 cols

Moitié **Ouest** du quadrant **3346**: **Toulon**



NO 3245E	N 3345O	NE 3345E
O	3346O	E 3346E
SO	S	SE

Cliquer sur une case jaune pour naviguer

Édition 2008 (2008/04/01) - Copyright © 2008, Club des Cent Cols

- Ce demi-quadrant est situé sur les cartes TOP 100 IGN au 1:100 000^{ème} N° **67, 68**
- Largeur du bord *supérieur* du demi-quadrant: **145,9** mm; bord *inférieur*: **146,4** mm. *Hauteur*: **200,0** mm. Aligner sur la moitié **gauche** du quadrant **3346**.

Légende (Consulter les [notes explicatives](#) pour plus de détails sur l'usage des calques IGN)

	Routier		Poussage aisé		Portage		Chemin non coté		Non coté
	Cyclable		Poussage difficile		Acrobatique		Sentier non coté		

Carte IGN N° 68, Demi-quadrant 33460


Voir Carte IGN N° 67, Demi-quadrant 33460

Carte IGN N° 68, Demi-quadrant 3443E

Ces calques sont obsolètes, peuvent contenir des cols non-reconnus et/ou omettre des cols reconnus
Certains cols peuvent être mal positionnés ou avoir des codes incorrects

Demi-quadrant N°
3443E
10 cols

Moitié **Est** du quadrant **3443: Salernes**



Édition 2008 (2008/04/01) - Copyright © 2008, Club des Cent Cols

- Ce demi-quadrant est situé sur la carte TOP 100 IGN au 1:100 000^{ème} N° **68**
- Largeur du bord *supérieur* du demi-quadrant: **144,5** mm; bord *inférieur*: **145,0** mm. *Hauteur*: **200,0** mm. Aligner sur la moitié **droite** du quadrant **3443**.

Légende (Consulter les [notes explicatives](#) pour plus de détails sur l'usage des calques IGN)

■	Routier	▼	Poussage aisé	▲	Portage	●	Chemin non coté	▪	Non coté
□	Cyclable	▽	Poussage difficile	△	Acrobatique	○	Sentier non coté		

Carte IGN N° 68, Demi-quadrant 34430

Ces calques sont obsolètes, peuvent contenir des cols non-reconnus et/ou omettre des cols reconnus
Certains cols peuvent être mal positionnés ou avoir des codes incorrects


Demi-quadrant N°
34430
6 cols

Moitié **Ouest** du quadrant **3443**: **Salernes**

34430

NO 3342E	N 3442O	NE 3442E
O	3443O	E 3443E
SO 3344E	S	SE 3444E

Cliquer sur une case jaune pour naviguer



Édition 2008 (2008/04/01) - Copyright © 2008, Club des Cent Cols

- Ce demi-quadrant est situé sur la carte TOP 100 IGN au 1:100 000^{ème} N° **68**
- Largeur du bord *supérieur* du demi-quadrant: **144,5** mm; bord *inférieur*: **145,0** mm. Hauteur: **200,0** mm. Aligner sur la moitié **gauche** du quadrant **3443**.

Légende (Consulter les **notes explicatives** pour plus de détails sur l'usage des calques IGN)

	Routier		Poussage aisé		Portage		Chemin non coté		Non coté
	Cyclable		Poussage difficile		Acrobatique		Sentier non coté		

Carte IGN N° 68, Demi-quadrant 3444E

Ces calques sont obsolètes, peuvent contenir des cols non-reconnus et/ou omettre des cols reconnus
Certains cols peuvent être mal positionnés ou avoir des codes incorrects


Demi-quadrant N°
3444E
2 cols

Moitié **Est** du quadrant **3444**: *Draguignan*

3444E

NO 3443O	N 3443E	NE 3543O
O	3444E	E 3544O
SO 3445O	S 3445E	SE 3545O

Cliquer sur une case jaune pour naviguer



Édition 2008 (2008/04/01) - Copyright © 2008, Club des Cent Cols

- Ce demi-quadrant est situé sur la carte TOP 100 IGN au 1:100 000^{ème} N° **68**
- Largeur du bord *supérieur* du demi-quadrant: **145,0** mm; bord *inférieur*: **145,5** mm. *Hauteur*: **200,0** mm. Aligner sur la moitié **droite** du quadrant **3444**.

Légende (Consulter les *notes explicatives* pour plus de détails sur l'usage des calques IGN)

	Routier		Poussage aisé		Portage		Chemin non coté		Non coté
	Cyclable		Poussage difficile		Acrobatique		Sentier non coté		

Carte IGN N° 68, Demi-quadrant 3445E

Ces calques sont obsolètes, peuvent contenir des cols non-reconnus et/ou omettre des cols reconnus
Certains cols peuvent être mal positionnés ou avoir des codes incorrects


Demi-quadrant N°
3445E
9 cols

Moitié **Est** du quadrant **3445**: **Collobrières**

3445E

NO	N	NE
	3444E	3544O
O		E
3445O	3445E	3545O
SO	S	SE
3446O	3446E	3546O

Cliquer sur une case jaune pour naviguer



Édition 2008 (2008/04/01) - Copyright © 2008, Club des Cent Cols

- Ce demi-quadrant est situé sur la carte TOP 100 IGN au 1:100 000^{ème} N° **68**
- Largeur du bord *supérieur* du demi-quadrant: **145,5 mm**; bord *inférieur*: **145,9 mm**. Hauteur: **200,0 mm**. Aligner sur la moitié **droite** du quadrant **3445**.

Légende (Consulter les [notes explicatives](#) pour plus de détails sur l'usage des calques IGN)


■	Routier	▼	Poussage aisé	▲	Portage	●	Chemin non coté	■	Non coté
	Cyclable	▽	Poussage difficile		Acrobatique		Sentier non coté		

Carte IGN N° 68, Demi-quadrant 34450

Ces calques sont obsolètes, peuvent contenir des cols non-reconnus et/ou omettre des cols reconnus
Certains cols peuvent être mal positionnés ou avoir des codes incorrects

Demi-quadrant N°
34450
14 cols

Moitié **Ouest** du quadrant **3445**: **Collobrières**



Édition 2008 (2008/04/01) - Copyright © 2008, Club des Cent Cols

- Ce demi-quadrant est situé sur la carte TOP 100 IGN au 1:100 000^{ème} N° **68**
- Largeur du bord *supérieur* du demi-quadrant: **145,5** mm; bord *inférieur*: **145,9** mm. *Hauteur*: **200,0** mm. Aligner sur la moitié **gauche** du quadrant **3445**.

Légende (Consulter les **notes explicatives** pour plus de détails sur l'usage des calques IGN)


■	Routier	▼	Poussage aisé	▲	Portage	●	Chemin non coté	■	Non coté
□	Cyclable	▽	Poussage difficile	△	Acrobatique	○	Sentier non coté		

Carte IGN N° 68, Demi-quadrant 3446E

Ces calques sont obsolètes, peuvent contenir des cols non-reconnus et/ou omettre des cols reconnus
Certains cols peuvent être mal positionnés ou avoir des codes incorrects

Demi-quadrant N°
3446E
11 cols

Moitié **Est** du quadrant **3446**: **Hyères**



NO 34450	N 3445E	NE 35450
O 34460	3446E	E 35460
SO 34470	S 3447E	SE

Cliquer sur une case jaune pour naviguer

Édition 2008 (2008/04/01) - Copyright © 2008, Club des Cent Cols

- Ce demi-quadrant est situé sur la carte TOP 100 IGN au 1:100 000^{ème} N° **68**
- Largeur du bord *supérieur* du demi-quadrant: **145,9** mm; bord *inférieur*: **146,4** mm. *Hauteur*: **200,0** mm. Aligner sur la moitié **droite** du quadrant **3446**.

Légende (Consulter les [notes explicatives](#) pour plus de détails sur l'usage des calques IGN)


■ Routier	▼ Poussage aisé	▲ Portage	● Chemin non coté	■ Non coté
□ Cyclable	▽ Poussage difficile	△ Acrobatique	○ Sentier non coté	

Carte IGN N° 68, Demi-quadrant 34460

Ces calques sont obsolètes, peuvent contenir des cols non-reconnus et/ou omettre des cols reconnus
Certains cols peuvent être mal positionnés ou avoir des codes incorrects

Demi-quadrant N°
34460
2 cols

Moitié **Ouest** du quadrant **3446**: **Hyères**



NO 3345E	N 3445O	NE 3445E
O 3346E	3446O	E 3446E
SO	S 3447O	SE 3447E

Cliquer sur une case jaune pour naviguer

Édition 2008 (2008/04/01) - Copyright © 2008, Club des Cent Cols

- Ce demi-quadrant est situé sur la carte TOP 100 IGN au 1:100 000^{ème} N° **68**
- Largeur du bord *supérieur* du demi-quadrant: **145,9** mm; bord *inférieur*: **146,4** mm. *Hauteur*: **200,0** mm. Aligner sur la moitié **gauche** du quadrant **3446**.

Légende (Consulter les **notes explicatives** pour plus de détails sur l'usage des calques IGN)

	Routier		Poussage aisé		Portage		Chemin non coté		Non coté
	Cyclable		Poussage difficile		Acrobatique		Sentier non coté		

Carte IGN N° 68, Demi-quadrant 3447E

Ces calques sont obsolètes, peuvent contenir des cols non-reconnus et/ou omettre des cols reconnus
Certains cols peuvent être mal positionnés ou avoir des codes incorrects

Demi-quadrant N°
3447E
2 cols

Moitié **Est** du quadrant **3447**:

3447E

●83-0121
●83-0116

NO 3446O	N 3446E	NE 3546O
O 3447O	3447E	E
SO	S	SE

Cliquer sur une case jaune pour naviguer

Édition 2008 (2008/04/01) - Copyright © 2008, Club des Cent Cols

- Ce demi-quadrant est situé sur la carte TOP 100 IGN au 1:100 000^{ème} N° **68**
- Largeur du bord *supérieur* du demi-quadrant: **146,4** mm; bord *inférieur*: **146,8** mm. *Hauteur*: **200,0** mm. Aligner sur la moitié **droite** du quadrant **3447**.

Légende (Consulter les [notes explicatives](#) pour plus de détails sur l'usage des calques IGN)


■ Routier	▼ Poussage aisé	▲ Portage	● Chemin non coté	■ Non coté
□ Cyclable	▽ Poussage difficile	△ Acrobatique	○ Sentier non coté	

Carte IGN N° 68, Demi-quadrant 34470

Ces calques sont obsolètes, peuvent contenir des cols non-reconnus et/ou omettre des cols reconnus
Certains cols peuvent être mal positionnés ou avoir des codes incorrects

Demi-quadrant N°
34470
3 cols

Moitié **Ouest** du quadrant **3447**:



NO 3346E	N 3446O	NE 3446E
O	3447O	E 3447E
SO	S	SE

Cliquer sur une case jaune pour naviguer

Édition 2008 (2008/04/01) - Copyright © 2008, Club des Cent Cols

- Ce demi-quadrant est situé sur la carte TOP 100 IGN au 1:100 000^{ème} N° **68**
- Largeur du bord *supérieur* du demi-quadrant: **146,4** mm; bord *inférieur*: **146,8** mm. *Hauteur*: **200,0** mm. Aligner sur la moitié **gauche** du quadrant **3447**.

Légende (Consulter les **notes explicatives** pour plus de détails sur l'usage des calques IGN)


	Routier		Poussage aisé		Portage		Chemin non coté		Non coté
	Cyclable		Poussage difficile		Acrobatique		Sentier non coté		

Carte IGN N° 68, Demi-quadrant 3543E

Ces calques sont obsolètes, peuvent contenir des cols non-reconnus et/ou omettre des cols reconnus
Certains cols peuvent être mal positionnés ou avoir des codes incorrects

Demi-quadrant N°
3543E
6 cols

Moitié **Est** du quadrant **3543: Fayence**



NO 3542O	N 3542E	NE 3642O
O 3543O	3543E	E 3643O
SO 3544O	S 3544E	SE 3644O

Cliquer sur une case jaune pour naviguer

Édition 2008 (2008/04/01) - Copyright © 2008, Club des Cent Cols

- Ce demi-quadrant est situé sur la carte TOP 100 IGN au 1:100 000^{ème} N° **68**
- Largeur du bord *supérieur* du demi-quadrant: **144,5** mm; bord *inférieur*: **145,0** mm. *Hauteur*: **200,0** mm. Aligner sur la moitié **droite** du quadrant **3543**.

Légende (Consulter les *notes explicatives* pour plus de détails sur l'usage des calques IGN)


■	Routier	▼	Poussage aisé	▲	Portage	●	Chemin non coté	■	Non coté
□	Cyclable	▽	Poussage difficile	△	Acrobatique	○	Sentier non coté		

Carte IGN N° 68, Demi-quadrant 35430

Ces calques sont obsolètes, peuvent contenir des cols non-reconnus et/ou omettre des cols reconnus
Certains cols peuvent être mal positionnés ou avoir des codes incorrects

Demi-quadrant N°
35430
10 cols

Moitié **Ouest** du quadrant **3543**: **Fayence**



Édition 2008 (2008/04/01) - Copyright © 2008, Club des Cent Cols

- Ce demi-quadrant est situé sur la carte TOP 100 IGN au 1:100 000^{ème} N° **68**
- Largeur du bord *supérieur* du demi-quadrant: **144,5** mm; bord *inférieur*: **145,0** mm. *Hauteur*: **200,0** mm. Aligner sur la moitié **gauche** du quadrant **3543**.

Légende (Consulter les **notes explicatives** pour plus de détails sur l'usage des calques IGN)

■	Routier	▼	Poussage aisé	▲	Portage	●	Chemin non coté	■	Non coté
□	Cyclable	▽	Poussage difficile	△	Acrobatique	○	Sentier non coté		

Carte IGN N° 68, Demi-quadrant 3544E

Ces calques sont obsolètes, peuvent contenir des cols non-reconnus et/ou omettre des cols reconnus
Certains cols peuvent être mal positionnés ou avoir des codes incorrects

Demi-quadrant N°
3544E
28 cols

Moitié **Est** du quadrant **3544**: **Fréjus**

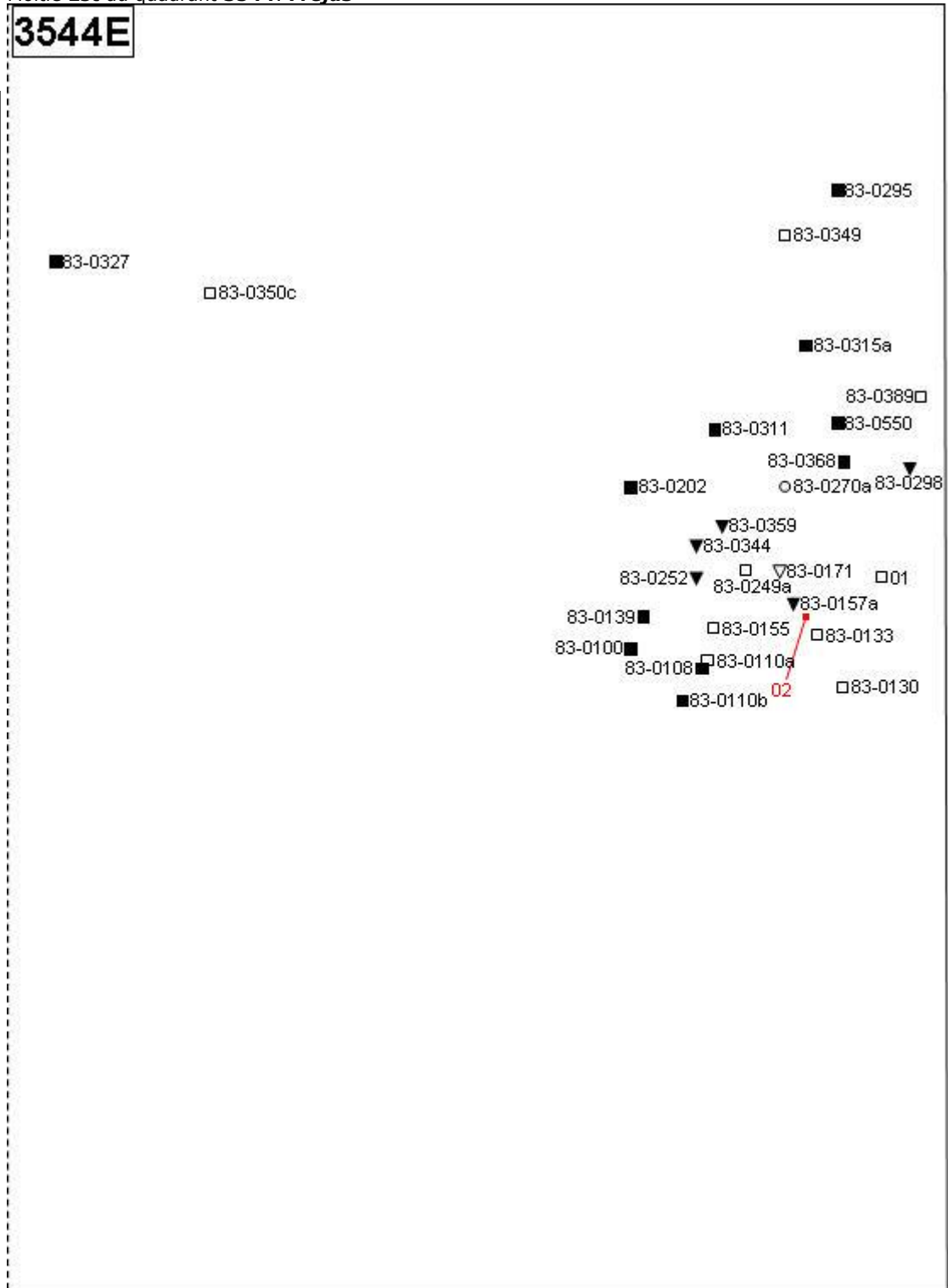
3544E

NO 35430	N 3543E	NE 36430
O 35440	3544E	E 36440
SO 35450	S 3545E	SE

Cliquer sur une case jaune pour naviguer

Index

01	83-0172
02	83-0185c



Édition 2008 (2008/04/01) - Copyright © 2008, Club des Cent Cols

- Ce demi-quadrant est situé sur la carte TOP 100 IGN au 1:100 000^{ème} N° **68**
- Largeur du bord *supérieur* du demi-quadrant: **145,0** mm; bord *inférieur*: **145,5** mm. *Hauteur*: **200,0** mm. Aligner sur la moitié **droite** du quadrant **3544**.

Légende (Consulter les **notes explicatives** pour plus de détails sur l'usage des calques IGN)

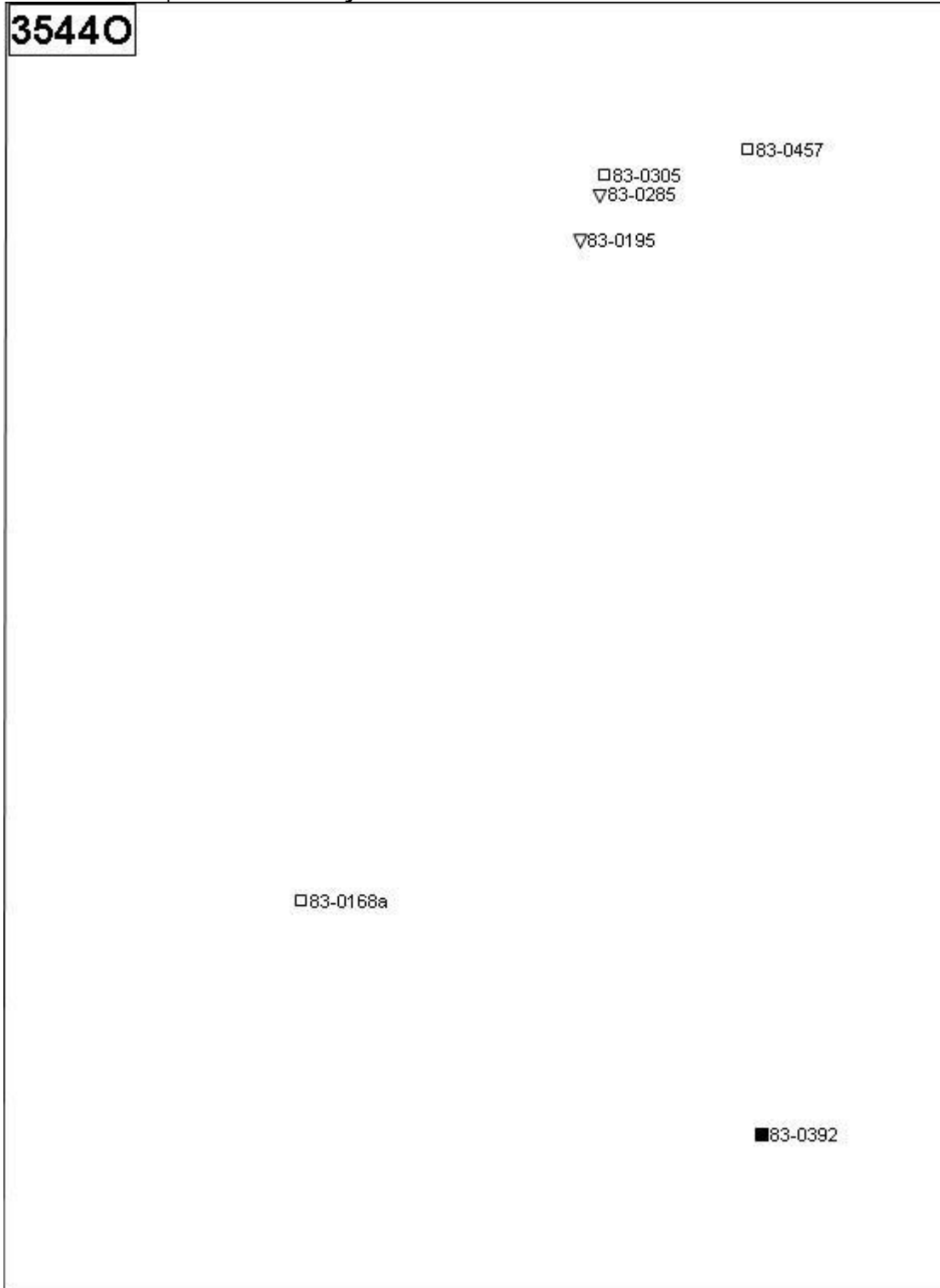
■	Routier	▼	Poussage aisé	▲	Portage	●	Chemin non coté	■	Non coté
□	Cyclable	▽	Poussage difficile	△	Acrobatique	○	Sentier non coté		

Carte IGN N° 68, Demi-quadrant 35440

Ces calques sont obsolètes, peuvent contenir des cols non-reconnus et/ou omettre des cols reconnus
Certains cols peuvent être mal positionnés ou avoir des codes incorrects

Demi-quadrant N°
35440
6 cols

Moitié **Ouest** du quadrant **3544**: **Fréjus**



NO 3443E	N 3543O	NE 3543E
O 3444E	3544O	E 3544E
SO 3445E	S 3545O	SE 3545E

Cliquer sur une case jaune pour naviguer

Édition 2008 (2008/04/01) - Copyright © 2008, Club des Cent Cols

- Ce demi-quadrant est situé sur la carte TOP 100 IGN au 1:100 000^{ème} N° **68**
- Largeur du bord *supérieur* du demi-quadrant: **145,0** mm; bord *inférieur*: **145,5** mm. *Hauteur*: **200,0** mm. Aligner sur la moitié **gauche** du quadrant **3544**.

Légende (Consulter les **notes explicatives** pour plus de détails sur l'usage des calques IGN)


■ Routier	▼ Poussage aisé	▲ Portage	● Chemin non coté	■ Non coté
□ Cyclable	▽ Poussage difficile	△ Acrobatique	○ Sentier non coté	

Carte IGN N° 68, Demi-quadrant 3545E

Ces calques sont obsolètes, peuvent contenir des cols non-reconnus et/ou omettre des cols reconnus
Certains cols peuvent être mal positionnés ou avoir des codes incorrects

Demi-quadrant N°
3545E
1 col

Moitié **Est** du quadrant **3545: St-Tropez**



3545E

■83-0154a

NO 3544O	N 3544E	NE 3644O
O 3545O	3545E	E
SO 3546O	S	SE

Cliquer sur une case jaune pour naviguer

Édition 2008 (2008/04/01) - Copyright © 2008, Club des Cent Cols

- Ce demi-quadrant est situé sur la carte TOP 100 IGN au 1:100 000^{ème} N° **68**
- Largeur du bord *supérieur* du demi-quadrant: **145,5** mm; bord *inférieur*: **145,9** mm. *Hauteur*: **200,0** mm. Aligner sur la moitié **droite** du quadrant **3545**.

Légende (Consulter les *notes explicatives* pour plus de détails sur l'usage des calques IGN)


■ Routier	▼ Poussage aisé	▲ Portage	● Chemin non coté	■ Non coté
□ Cyclable	▽ Poussage difficile	△ Acrobatique	○ Sentier non coté	

Carte IGN N° 68, Demi-quadrant 35450

Ces calques sont obsolètes, peuvent contenir des cols non-reconnus et/ou omettre des cols reconnus
Certains cols peuvent être mal positionnés ou avoir des codes incorrects

Demi-quadrant N°
35450
5 cols

Moitié **Ouest** du quadrant **3545**: **St-Tropez**



NO 3444E	N 3544O	NE 3544E
O 3445E	3545O	E 3545E
SO 3446E	S 3546O	SE

Cliquer sur une case jaune pour naviguer

Édition 2008 (2008/04/01) - Copyright © 2008, Club des Cent Cols

- Ce demi-quadrant est situé sur la carte TOP 100 IGN au 1:100 000^{ème} N° **68**
- Largeur du bord *supérieur* du demi-quadrant: **145,5** mm; bord *inférieur*: **145,9** mm. *Hauteur*: **200,0** mm. Aligner sur la moitié **gauche** du quadrant **3545**.

Légende (Consulter les [notes explicatives](#) pour plus de détails sur l'usage des calques IGN)


■	Routier	▼	Poussage aisé	▲	Portage	●	Chemin non coté	■	Non coté
□	Cyclable	▽	Poussage difficile	△	Acrobatique	○	Sentier non coté		

Carte IGN N° 68, Demi-quadrant 35460

Ces calques sont obsolètes, peuvent contenir des cols non-reconnus et/ou omettre des cols reconnus
Certains cols peuvent être mal positionnés ou avoir des codes incorrects

Demi-quadrant N°
35460
6 cols

Moitié **Ouest** du quadrant **3546**:



NO 3445E	N 3545O	NE 3545E
O 3446E	3546O	E
SO 3447E	S	SE

Cliquer sur une case jaune pour naviguer

Édition 2008 (2008/04/01) - Copyright © 2008, Club des Cent Cols

- Ce demi-quadrant est situé sur la carte TOP 100 IGN au 1:100 000^{ème} N° **68**
- Largeur du bord *supérieur* du demi-quadrant: **145,9** mm; bord *inférieur*: **146,4** mm. *Hauteur*: **200,0** mm. Aligner sur la moitié **gauche** du quadrant **3546**.

Légende (Consulter les [notes explicatives](#) pour plus de détails sur l'usage des calques IGN)

	Routier		Poussage aisé		Portage		Chemin non coté		Non coté
	Cyclable		Poussage difficile		Acrobatique		Sentier non coté		

Carte IGN N° 68, Demi-quadrant 3643E

Ces calques sont obsolètes, peuvent contenir des cols non-reconnus et/ou omettre des cols reconnus
Certains cols peuvent être mal positionnés ou avoir des codes incorrects


Demi-quadrant N°
3643E
4 cols

Moitié **Est** du quadrant **3643**: **Grasse**

3643E

NO 36420	N 3642E	NE 37420
O 36430	3643E	E 37430
SO 36440	S	SE

Cliquer sur une case jaune pour naviguer



Édition 2008 (2008/04/01) - Copyright © 2008, Club des Cent Cols

- Ce demi-quadrant est situé sur la carte TOP 100 IGN au 1:100 000^{ème} N° **68**
- Largeur du bord *supérieur* du demi-quadrant: **144,5** mm; bord *inférieur*: **145,0** mm. *Hauteur*: **200,0** mm. Aligner sur la moitié **droite** du quadrant **3643**.

Légende (Consulter les [notes explicatives](#) pour plus de détails sur l'usage des calques IGN)


	Routier		Poussage aisé		Portage		Chemin non coté		Non coté
	Cyclable		Poussage difficile		Acrobatique		Sentier non coté		

Carte IGN N° 68, Demi-quadrant 36430

Ces calques sont obsolètes, peuvent contenir des cols non-reconnus et/ou omettre des cols reconnus
Certains cols peuvent être mal positionnés ou avoir des codes incorrects

Demi-quadrant N°
36430
6 cols

Moitié **Ouest** du quadrant **3643**: **Grasse**



Édition 2008 (2008/04/01) - Copyright © 2008, Club des Cent Cols

- Ce demi-quadrant est situé sur la carte TOP 100 IGN au 1:100 000^{ème} N° **68**
- Largeur du bord *supérieur* du demi-quadrant: **144,5** mm; bord *inférieur*: **145,0** mm. *Hauteur*: **200,0** mm. Aligner sur la moitié **gauche** du quadrant **3643**.

Légende (Consulter les [notes explicatives](#) pour plus de détails sur l'usage des calques IGN)

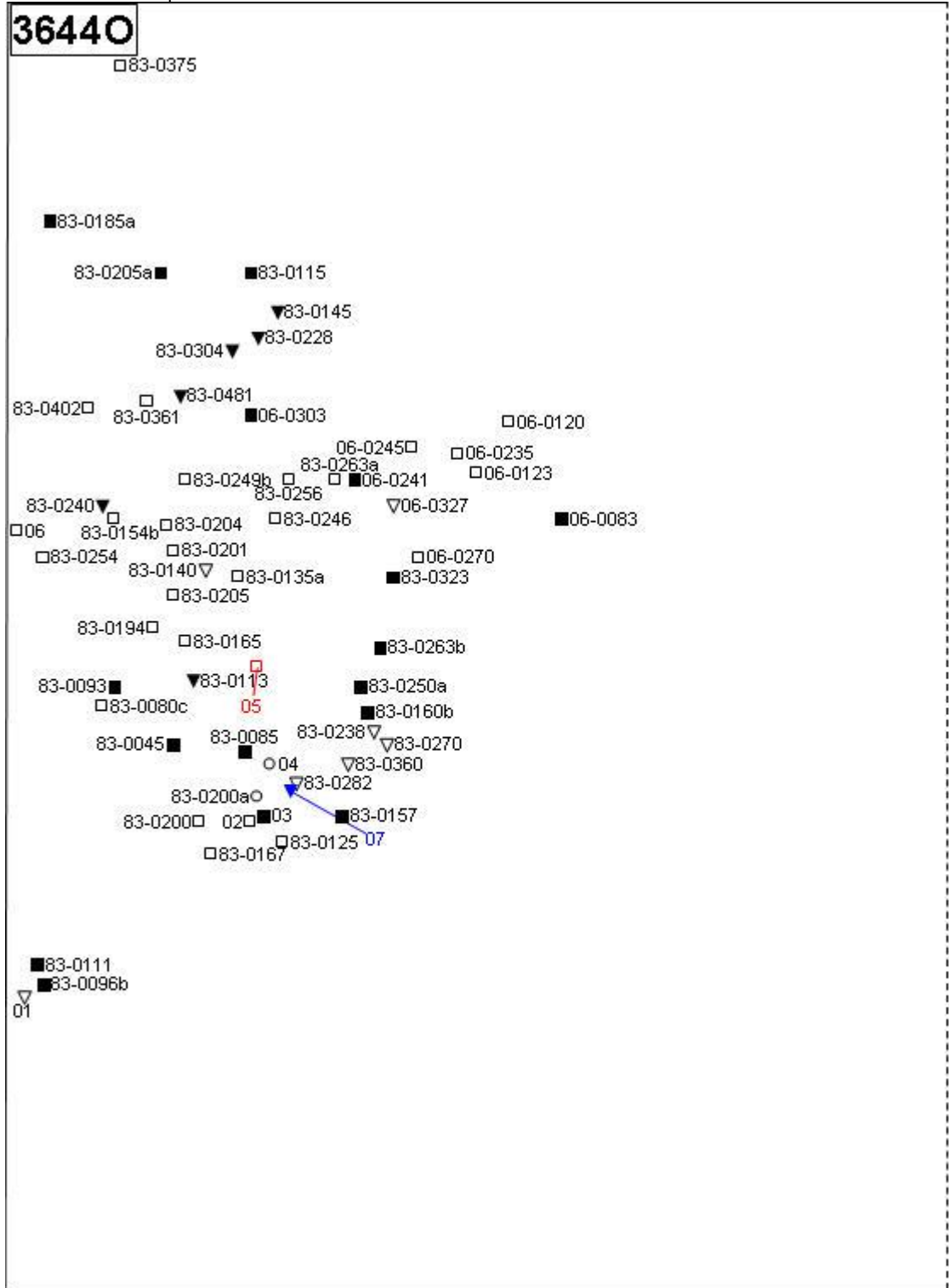
■	Routier	▼	Poussage aisé	▲	Portage	●	Chemin non coté	■	Non coté
□	Cyclable	▽	Poussage difficile	△	Acrobatique	○	Sentier non coté		

Carte IGN N° 68, Demi-quadrant 36440

Ces calques sont obsolètes, peuvent contenir des cols non-reconnus et/ou omettre des cols reconnus
Certains cols peuvent être mal positionnés ou avoir des codes incorrects

Demi-quadrant N°
36440
60 cols

Moitié **Ouest** du quadrant **3644**: **Cannes**



NO 3543E	N 3643O	NE 3643E
O 3544E	3644O	E
SO 3545E	S	SE

Cliquer sur une case jaune pour naviguer

Index

01	83-0124
02	83-0127
03	83-0140a
04	83-0160c
05	83-0260
06	83-0278
07	83-0290

Édition 2008 (2008/04/01) - Copyright © 2008, Club des Cent Cols

- Ce demi-quadrant est situé sur la carte TOP 100 IGN au 1:100 000^{ème} N° **68**
- Largeur du bord *supérieur* du demi-quadrant: **145,0** mm; bord *inférieur*: **145,5** mm. Hauteur: **200,0** mm. Aligner sur la moitié **gauche** du quadrant **3644**.

Légende (Consulter les **notes explicatives** pour plus de détails sur l'usage des calques IGN)

Routier	Poussage aisé	Portage	Chemin non coté	Non coté
Cyclable	Poussage difficile	Acrobatique	Sentier non coté	

Carte IGN N° 68, Demi-quadrant 38410


Voir Carte IGN N° 61, Demi-quadrant 38410

Carte IGN N° 69, Demi-quadrant 1245E

Ces calques sont obsolètes, peuvent contenir des cols non-reconnus et/ou omettre des cols reconnus
Certains cols peuvent être mal positionnés ou avoir des codes incorrects

Demi-quadrant N°
1245E
11 cols

Moitié **Est** du quadrant **1245: Espelette**



NO	N	NE
O 1245O	1245E	E 1345O
SO	S 1246E	SE 1346O

Cliquer sur une case jaune pour naviguer

Édition 2008 (2008/04/01) - Copyright © 2008, Club des Cent Cols

- Ce demi-quadrant est situé sur la carte TOP 100 IGN au 1:100 000^{ème} N° **69**
- Largeur du bord *supérieur* du demi-quadrant: **145,5** mm; bord *inférieur*: **145,9** mm. *Hauteur*: **200,0** mm. Aligner sur la moitié **droite** du quadrant **1245**.

Légende (Consulter les [notes explicatives](#) pour plus de détails sur l'usage des calques IGN)

	Routier		Poussage aisé		Portage		Chemin non coté		Non coté
	Cyclable		Poussage difficile		Acrobatique		Sentier non coté		

Carte IGN N° 69, Demi-quadrant 12450

Ces calques sont obsolètes, peuvent contenir des cols non-reconnus et/ou omettre des cols reconnus
Certains cols peuvent être mal positionnés ou avoir des codes incorrects


Demi-quadrant N°
12450
16 cols

Moitié **Ouest** du quadrant **1245**: **Espelette**

12450

NO	N	NE
O	12450	E 1245E
SO	S	SE 1246E

Cliquer sur une case
jaune pour naviguer



Édition 2008 (2008/04/01) - Copyright © 2008, Club des Cent Cols

- Ce demi-quadrant est situé sur la carte TOP 100 IGN au 1:100 000^{ème} N° [69](#)
- Largeur du bord *supérieur* du demi-quadrant: **145,5** mm; bord *inférieur*: **145,9** mm. *Hauteur*: **200,0** mm. Aligner sur la moitié **gauche** du quadrant **1245**.

Légende (Consulter les [notes explicatives](#) pour plus de détails sur l'usage des calques IGN)

■	Routier	▼	Poussage aisé	▲	Portage	●	Chemin non coté	■	Non coté
□	Cyclable	▽	Poussage difficile	△	Acrobatique	○	Sentier non coté		

Carte IGN N° 69, Demi-quadrant 1246E

Ces calques sont obsolètes, peuvent contenir des cols non-reconnus et/ou omettre des cols reconnus
Certains cols peuvent être mal positionnés ou avoir des codes incorrects


Demi-quadrant N°
1246E
6 cols

Moitié **Est** du quadrant **1246**:

1246E

NO 12450	N 1245E	NE 13450
O	1246E	E 13460
SO	S	SE

Cliquer sur une case jaune pour naviguer



Édition 2008 (2008/04/01) - Copyright © 2008, Club des Cent Cols

- Ce demi-quadrant est situé sur la carte TOP 100 IGN au 1:100 000^{ème} N° **69**
- Largeur du bord *supérieur* du demi-quadrant: **145,9** mm; bord *inférieur*: **146,4** mm. *Hauteur*: **200,0** mm. Aligner sur la moitié **droite** du quadrant **1246**.

Légende (Consulter les [notes explicatives](#) pour plus de détails sur l'usage des calques IGN)

■	Routier	▼	Poussage aisé	▲	Portage	●	Chemin non coté	■	Non coté
	Cyclable	▽	Poussage difficile	△	Acrobatique		Sentier non coté		

Carte IGN N° 69, Demi-quadrant 1345E

Ces calques sont obsolètes, peuvent contenir des cols non-reconnus et/ou omettre des cols reconnus
Certains cols peuvent être mal positionnés ou avoir des codes incorrects

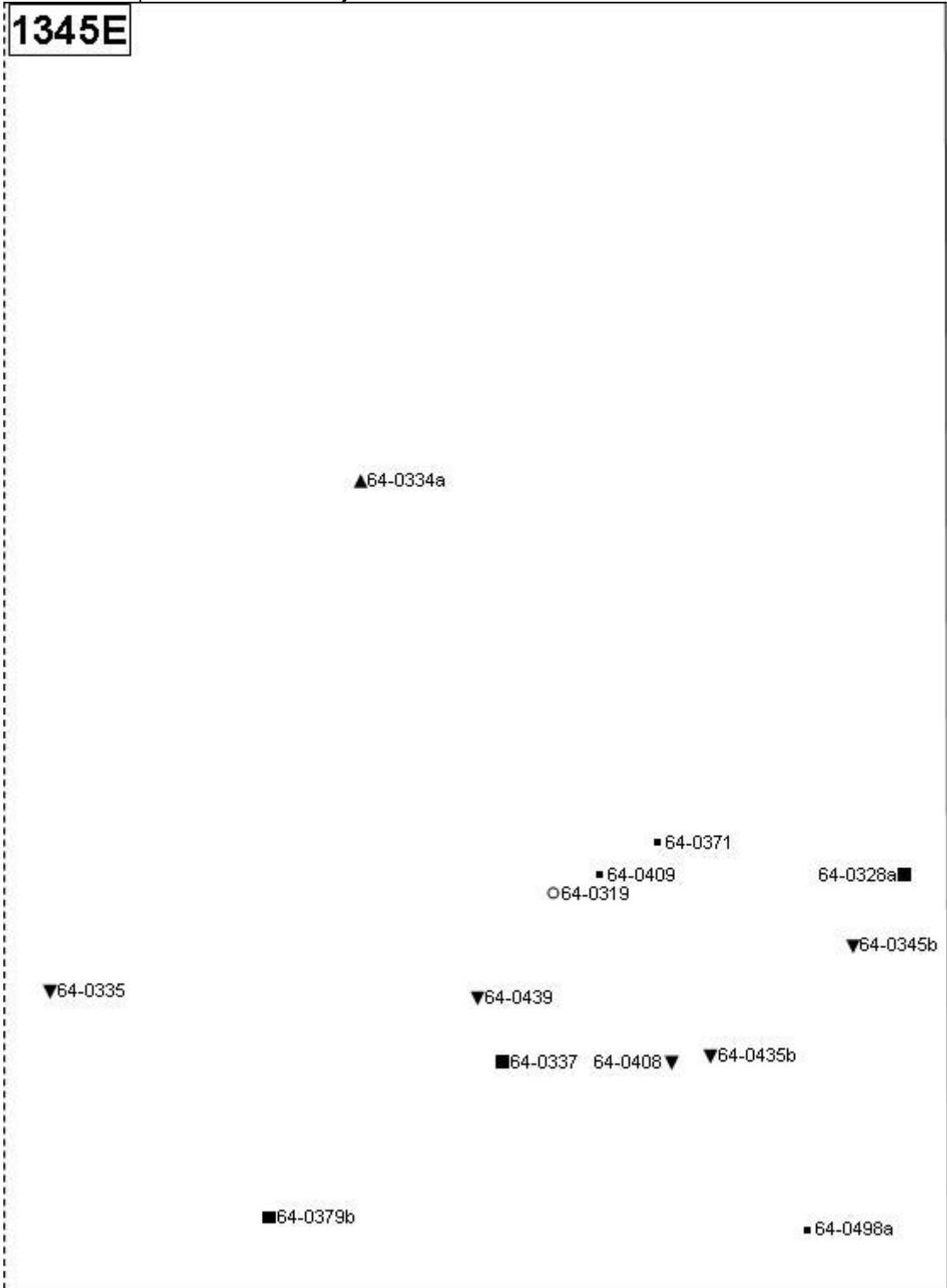
Demi-quadrant N°
1345E
13 cols

Moitié **Est** du quadrant **1345: Iholdy**

1345E

NO	N	NE
O 13450	1345E	E 14450
SO 13460	S 1346E	SE 14460

Cliquer sur une case jaune pour naviguer



Édition 2008 (2008/04/01) - Copyright © 2008, Club des Cent Cols

- Ce demi-quadrant est situé sur la carte TOP 100 IGN au 1:100 000^{ème} N° [69](#)
- Largeur du bord *supérieur* du demi-quadrant: **145,5 mm**; bord *inférieur*: **145,9 mm**. Hauteur: **200,0 mm**. Aligner sur la moitié **droite** du quadrant **1345**.

Légende (Consulter les [notes explicatives](#) pour plus de détails sur l'usage des calques IGN)

■	Routier	▼	Poussage aisé	▲	Portage	●	Chemin non coté	■	Non coté
□	Cyclable	▽	Poussage difficile	△	Acrobatique	○	Sentier non coté		

Carte IGN N° 69, Demi-quadrant 13450

Ces calques sont obsolètes, peuvent contenir des cols non-reconnus et/ou omettre des cols reconnus
Certains cols peuvent être mal positionnés ou avoir des codes incorrects

Demi-quadrant N°
13450
25 cols

Moitié **Ouest** du quadrant **1345**: **Iholdy**

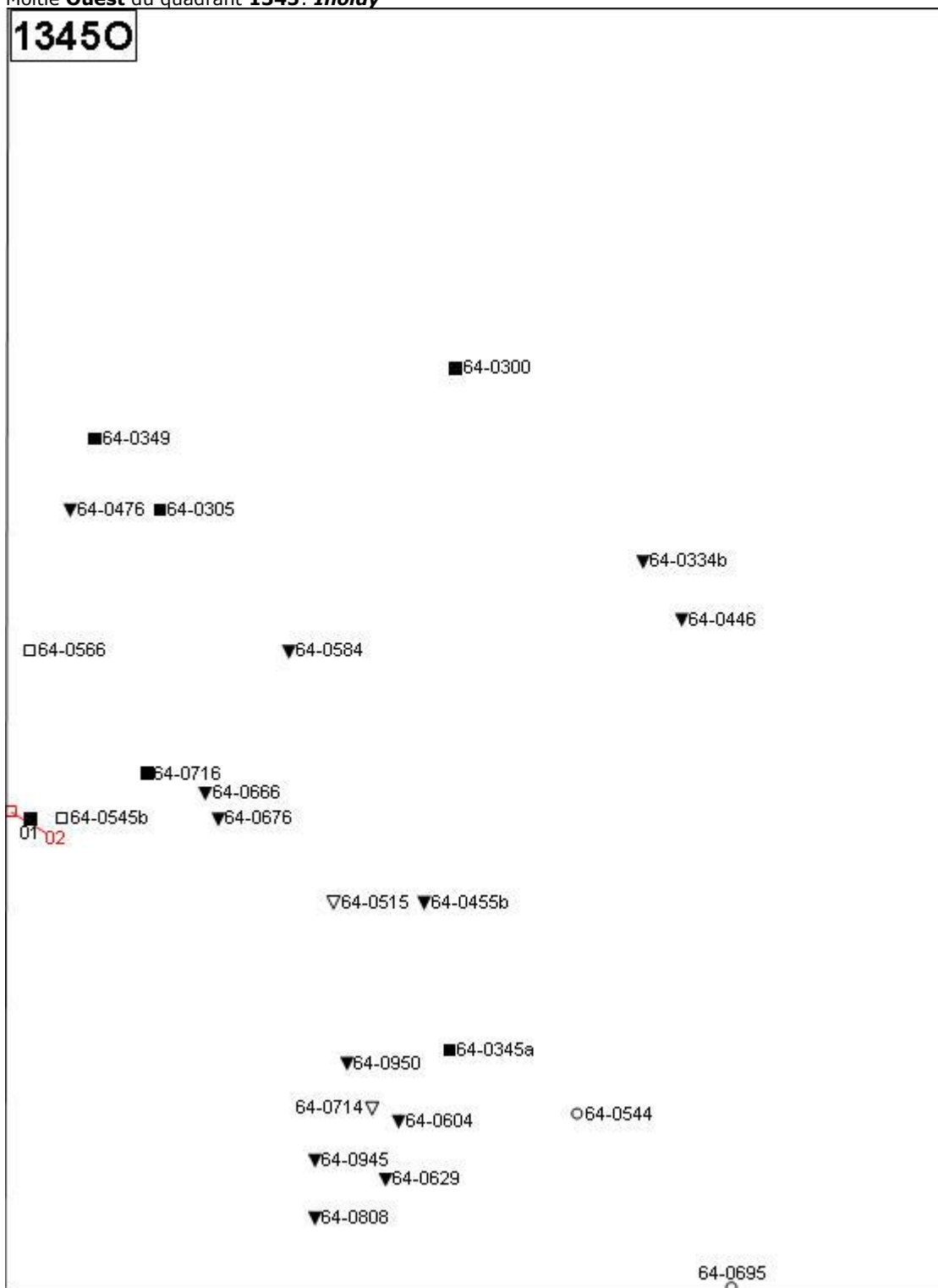
13450

NO	N	NE
O 1245E	13450	E 1345E
SO 1246E	S 13460	SE 1346E

Cliquer sur une case jaune pour naviguer

Index

01	64-0540b
02	64-0574



Édition 2008 (2008/04/01) - Copyright © 2008, Club des Cent Cols

- Ce demi-quadrant est situé sur la carte TOP 100 IGN au 1:100 000^{ème} N° **69**
- Largeur du bord *supérieur* du demi-quadrant: **145,5 mm**; bord *inférieur*: **145,9 mm**. Hauteur: **200,0 mm**. Aligner sur la moitié **gauche** du quadrant **1345**.

Légende (Consulter les **notes explicatives** pour plus de détails sur l'usage des calques IGN)


■	Routier	▼	Poussage aisé	▲	Portage	●	Chemin non coté	■	Non coté
□	Cyclable	▽	Poussage difficile	△	Acrobatique	○	Sentier non coté		

Carte IGN N° 69, Demi-quadrant 1346E

Ces calques sont obsolètes, peuvent contenir des cols non-reconnus et/ou omettre des cols reconnus
Certains cols peuvent être mal positionnés ou avoir des codes incorrects

Demi-quadrant N°
1346E
24 cols

Moitié **Est** du quadrant **1346**: **St-Jean-Pied-de-Port**



Édition 2008 (2008/04/01) - Copyright © 2008, Club des Cent Cols

- Ce demi-quadrant est situé sur la carte TOP 100 IGN au 1:100 000^{ème} N° **69**
- Largeur du bord *supérieur* du demi-quadrant: **145,9** mm; bord *inférieur*: **146,4** mm. *Hauteur*: **200,0** mm. Aligner sur la moitié **droite** du quadrant **1346**.

Légende (Consulter les *notes explicatives* pour plus de détails sur l'usage des calques IGN)


■	Routier	▼	Poussage aisé	▲	Portage	●	Chemin non coté	■	Non coté
□	Cyclable	▽	Poussage difficile	△	Acrobatique	○	Sentier non coté		

Carte IGN N° 69, Demi-quadrant 13460

Ces calques sont obsolètes, peuvent contenir des cols non-reconnus et/ou omettre des cols reconnus
Certains cols peuvent être mal positionnés ou avoir des codes incorrects

Demi-quadrant N°
13460
54 cols

Moitié **Ouest** du quadrant **1346**: **St-Jean-Pied-de-Port**



NO 1245E	N 13450	NE 1345E
O 1246E	13460	E 1346E
SO	S	SE

Cliquer sur une case jaune pour naviguer

Index

01	64-0855c
----	----------

Édition 2008 (2008/04/01) - Copyright © 2008, Club des Cent Cols

- Ce demi-quadrant est situé sur la carte TOP 100 IGN au 1:100 000^{ème} N° **69**
- Largeur du bord *supérieur* du demi-quadrant: **145,9 mm**; bord *inférieur*: **146,4 mm**. Hauteur: **200,0 mm**. Aligner sur la moitié **gauche** du quadrant **1346**.

Légende (Consulter les **notes explicatives** pour plus de détails sur l'usage des calques IGN)

 Routier	 Poussage aisé	 Portage	 Chemin non coté	 Non coté
 Cyclable	 Poussage difficile	 Acrobatique	 Sentier non coté	

Carte IGN N° 69, Demi-quadrant 14450

Ces calques sont obsolètes, peuvent contenir des cols non-reconnus et/ou omettre des cols reconnus
Certains cols peuvent être mal positionnés ou avoir des codes incorrects


Demi-quadrant N°
14450
3 cols

Moitié **Ouest** du quadrant **1445**: **Mauléon-Licharre**

14450

NO	N	NE
O 1345E	14450	E
SO 1346E	S 14460	SE 1446E

Cliquer sur une case jaune pour naviguer



Édition 2008 (2008/04/01) - Copyright © 2008, Club des Cent Cols

- Ce demi-quadrant est situé sur la carte TOP 100 IGN au 1:100 000^{ème} N° **69**
- Largeur du bord *supérieur* du demi-quadrant: **145,5** mm; bord *inférieur*: **145,9** mm. *Hauteur*: **200,0** mm. Aligner sur la moitié **gauche** du quadrant **1445**.

Légende (Consulter les **notes explicatives** pour plus de détails sur l'usage des calques IGN)


	Routier		Poussage aisé		Portage		Chemin non coté		Non coté
	Cyclable		Poussage difficile		Acrobatique		Sentier non coté		

Carte IGN N° 69, Demi-quadrant 1446E

Ces calques sont obsolètes, peuvent contenir des cols non-reconnus et/ou omettre des cols reconnus
Certains cols peuvent être mal positionnés ou avoir des codes incorrects

Demi-quadrant N°
1446E
31 cols

Moitié **Est** du quadrant **1446**: **Tardets-Sorholus**



Édition 2008 (2008/04/01) - Copyright © 2008, Club des Cent Cols

- Ce demi-quadrant est situé sur la carte TOP 100 IGN au 1:100 000^{ème} N° **69**
- Largeur du bord *supérieur* du demi-quadrant: **145,9** mm; bord *inférieur*: **146,4** mm. *Hauteur*: **200,0** mm. Aligner sur la moitié **droite** du quadrant **1446**.

Légende (Consulter les **notes explicatives** pour plus de détails sur l'usage des calques IGN)

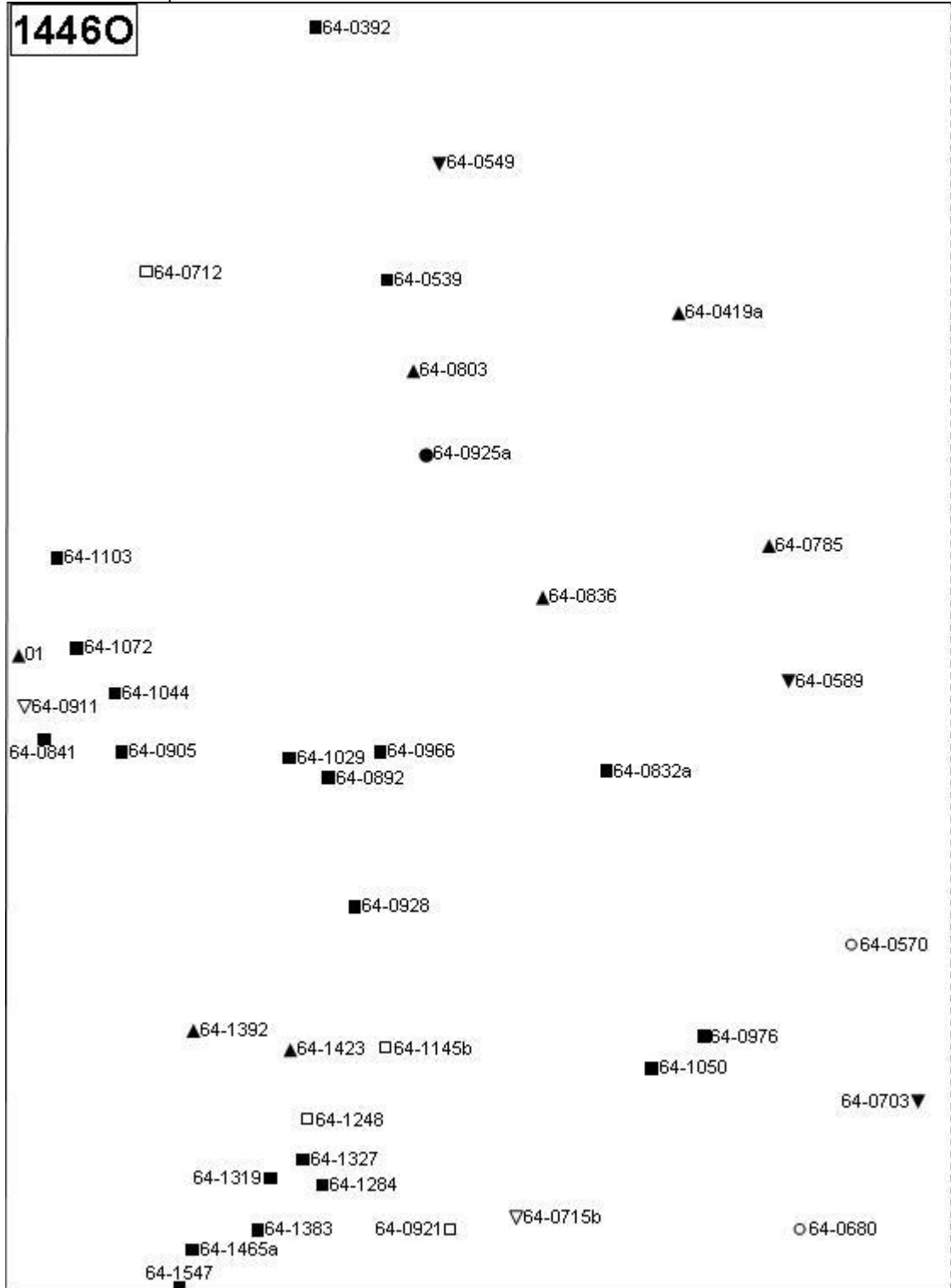
	Routier		Poussage aisé		Portage		Chemin non coté		Non coté
	Cyclable		Poussage difficile		Acrobatique		Sentier non coté		

Carte IGN N° 69, Demi-quadrant 14460

Ces calques sont obsolètes, peuvent contenir des cols non-reconnus et/ou omettre des cols reconnus
Certains cols peuvent être mal positionnés ou avoir des codes incorrects

Demi-quadrant N°
14460
39 cols

Moitié **Ouest** du quadrant **1446**: **Tardets-Sorholus**



NO 1345E	N 1445O	NE
O 1346E	1446O	E 1446E
SO	S 1447O	SE 1447E

Cliquer sur une case jaune pour naviguer

Index

01	64-1045
----	---------

Édition 2008 (2008/04/01) - Copyright © 2008, Club des Cent Cols

- Ce demi-quadrant est situé sur la carte TOP 100 IGN au 1:100 000^{ème} N° **69**
- Largeur du bord *supérieur* du demi-quadrant: **145,9** mm; bord *inférieur*: **146,4** mm. *Hauteur*: **200,0** mm. Aligner sur la moitié **gauche** du quadrant **1446**.

Légende (Consulter les **notes explicatives** pour plus de détails sur l'usage des calques IGN)


■	Routier	▼	Poussage aisé	▲	Portage	●	Chemin non coté	■	Non coté
□	Cyclable	▽	Poussage difficile	△	Acrobatique	○	Sentier non coté		

Carte IGN N° 69, Demi-quadrant 1447E

Ces calques sont obsolètes, peuvent contenir des cols non-reconnus et/ou omettre des cols reconnus
Certains cols peuvent être mal positionnés ou avoir des codes incorrects

Demi-quadrant N°
1447E
46 cols

Moitié **Est** du quadrant **1447: Larrau**



NO 1446O	N 1446E	NE 1546O
O 1447O	1447E	E 1547O
SO	S	SE 1548O

Cliquer sur une case jaune pour naviguer

Index

01	64-1473b
02	64-1698a
03	64-1915

Édition 2008 (2008/04/01) - Copyright © 2008, Club des Cent Cols

- Ce demi-quadrant est situé sur la carte TOP 100 IGN au 1:100 000^{ème} N° **69**
- Largeur du bord *supérieur* du demi-quadrant: **146,4** mm; bord *inférieur*: **146,8** mm. *Hauteur*: **200,0** mm. Aligner sur la moitié **droite** du quadrant **1447**.

Légende (Consulter les **notes explicatives** pour plus de détails sur l'usage des calques IGN)


	Routier		Poussage aisé		Portage		Chemin non coté		Non coté
	Cyclable		Poussage difficile		Acrobatique		Sentier non coté		

Carte IGN N° 69, Demi-quadrant 14470

Ces calques sont obsolètes, peuvent contenir des cols non-reconnus et/ou omettre des cols reconnus
Certains cols peuvent être mal positionnés ou avoir des codes incorrects

Demi-quadrant N°
14470
19 cols

Moitié **Ouest** du quadrant **1447**: **Larrau**



NO 1346E	N 1446O	NE 1446E
O	1447O	E 1447E
SO	S	SE

Cliquer sur une case jaune pour naviguer

Index

01	64-1862
----	---------

Édition 2008 (2008/04/01) - Copyright © 2008, Club des Cent Cols

- Ce demi-quadrant est situé sur la carte TOP 100 IGN au 1:100 000^{ème} N° **69**
- Largeur du bord *supérieur* du demi-quadrant: **146,4** mm; bord *inférieur*: **146,8** mm. *Hauteur*: **200,0** mm. Aligner sur la moitié **gauche** du quadrant **1447**.

Légende (Consulter les **notes explicatives** pour plus de détails sur l'usage des calques IGN)

■	Routier	▼	Poussage aisé	▲	Portage	●	Chemin non coté	■	Non coté
□	Cyclable	▽	Poussage difficile	△	Acrobatique	○	Sentier non coté		

Carte IGN N° 69, Demi-quadrant 1546E

Ces calques sont obsolètes, peuvent contenir des cols non-reconnus et/ou omettre des cols reconnus
Certains cols peuvent être mal positionnés ou avoir des codes incorrects

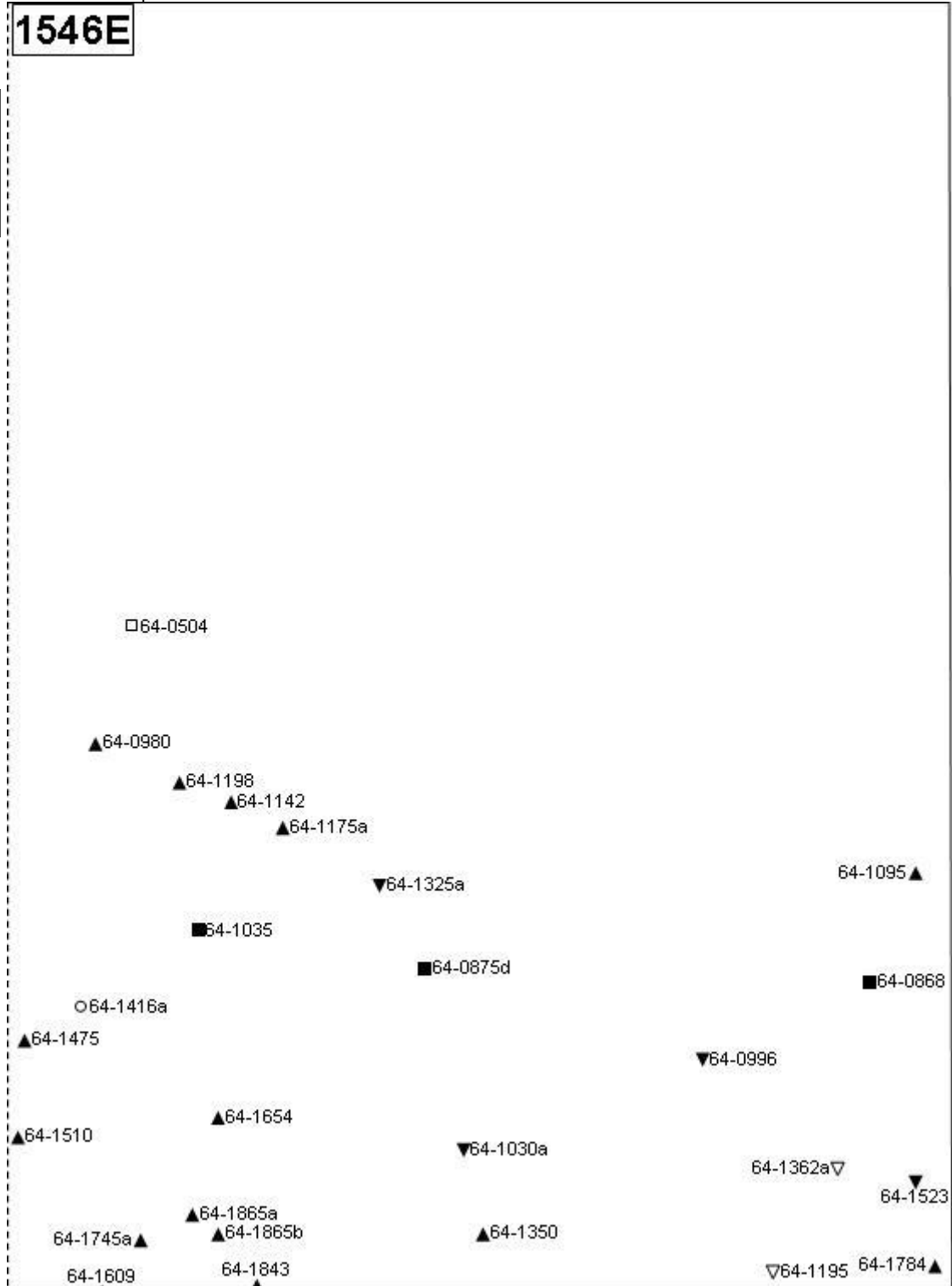
Demi-quadrant N°
1546E
26 cols

Moitié Est du quadrant 1546: **Oloron-Ste-Marie**

1546E

NO	N	NE
O 1546O	1546E	E 1646O
SO 1547O	S 1547E	SE 1647O

Cliquer sur une case jaune pour naviguer



Édition 2008 (2008/04/01) - Copyright © 2008, Club des Cent Cols

- Ce demi-quadrant est situé sur la carte TOP 100 IGN au 1:100 000^{ème} N° **69**
- Largeur du bord *supérieur* du demi-quadrant: **145,9** mm; bord *inférieur*: **146,4** mm. Hauteur: **200,0** mm. Aligner sur la moitié **droite** du quadrant **1546**.

Légende (Consulter les [notes explicatives](#) pour plus de détails sur l'usage des calques IGN)

■ Routier	▼ Poussage aisé	▲ Portage	● Chemin non coté	■ Non coté
□ Cyclable	▽ Poussage difficile	△ Acrobatique	○ Sentier non coté	

Carte IGN N° 69, Demi-quadrant 1547E

Ces calques sont obsolètes, peuvent contenir des cols non-reconnus et/ou omettre des cols reconnus
Certains cols peuvent être mal positionnés ou avoir des codes incorrects

Demi-quadrant N°
1547E
51 cols

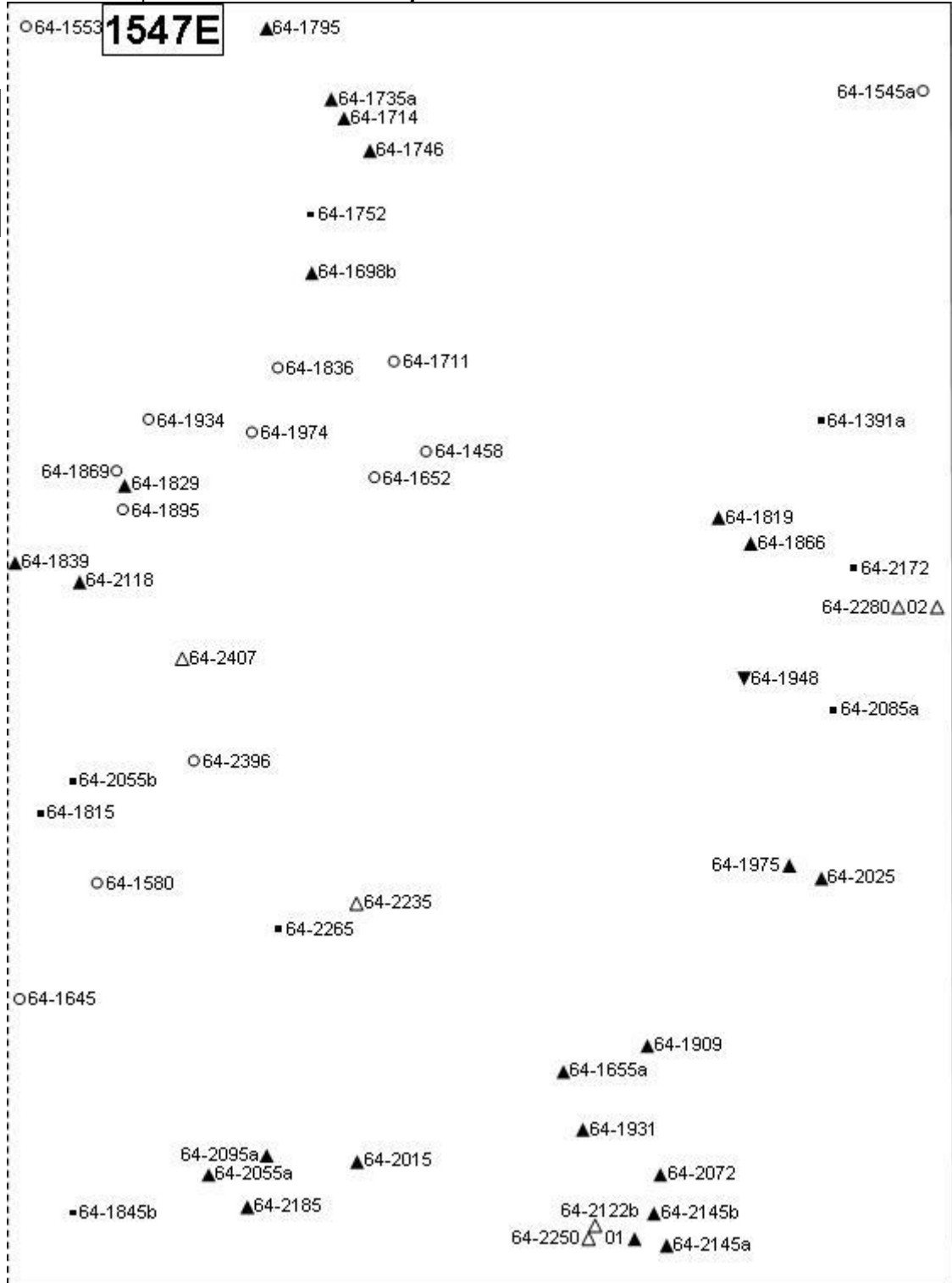
NO 15460	N 1546E	NE 16460
O 15470	1547E	E 16470
SO 15480	S 1548E	SE 16480

Cliquer sur une case jaune pour naviguer

Index

01	64-2127
02	64-2293

Moitié **Est** du quadrant **1547: Laruns-Somport**



Édition 2008 (2008/04/01) - Copyright © 2008, Club des Cent Cols

- Ce demi-quadrant est situé sur la carte TOP 100 IGN au 1:100 000^{ème} N° **69**
- Largeur du bord *supérieur* du demi-quadrant: **146,4 mm**; bord *inférieur*: **146,8 mm**. Hauteur: **200,0 mm**. Aligner sur la moitié **droite** du quadrant **1547**.

Légende (Consulter les **notes explicatives** pour plus de détails sur l'usage des calques IGN)

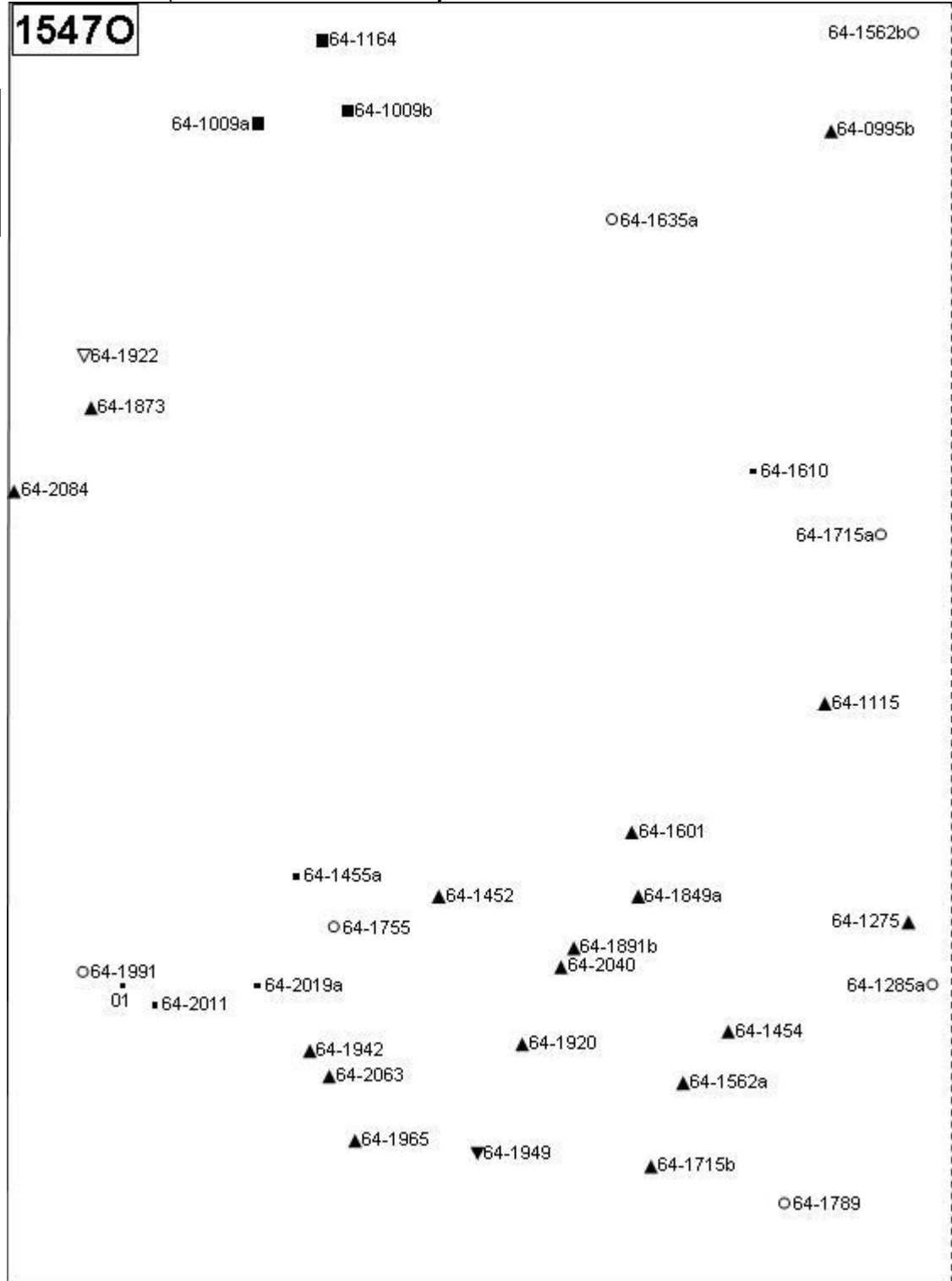
■	Routier	▼	Poussage aisé	▲	Portage	●	Chemin non coté	■	Non coté
□	Cyclable	▽	Poussage difficile	△	Acrobatique	○	Sentier non coté		

Carte IGN N° 69, Demi-quadrant 15470

Ces calques sont obsolètes, peuvent contenir des cols non-reconnus et/ou omettre des cols reconnus
Certains cols peuvent être mal positionnés ou avoir des codes incorrects

Demi-quadrant N°
15470
34 cols

Moitié **Ouest** du quadrant **1547**: **Laruns-Somport**



Édition 2008 (2008/04/01) - Copyright © 2008, Club des Cent Cols

- Ce demi-quadrant est situé sur les cartes TOP 100 IGN au 1:100 000^{ème} N° **69, 70**
- Largeur du bord *supérieur* du demi-quadrant: **146,4** mm; bord *inférieur*: **146,8** mm. *Hauteur*: **200,0** mm. Aligner sur la moitié **gauche** du quadrant **1547**.

Légende (Consulter les **notes explicatives** pour plus de détails sur l'usage des calques IGN)


■	Routier	▼	Poussage aisé	▲	Portage	●	Chemin non coté	■	Non coté
□	Cyclable	▽	Poussage difficile	△	Acrobatique	○	Sentier non coté		

Carte IGN N° 69, Demi-quadrant 1548E

Ces calques sont obsolètes, peuvent contenir des cols non-reconnus et/ou omettre des cols reconnus
Certains cols peuvent être mal positionnés ou avoir des codes incorrects

Demi-quadrant N°
1548E
22 cols

Moitié **Est** du quadrant **1548**:



NO 1547O	N 1547E	NE 1647O
O 1548O	1548E	E 1648O
SO	S	SE

Cliquer sur une case jaune pour naviguer

Édition 2008 (2008/04/01) - Copyright © 2008, Club des Cent Cols

- Ce demi-quadrant est situé sur la carte TOP 100 IGN au 1:100 000^{ème} N° [69](#)
- Largeur du bord *supérieur* du demi-quadrant: **146,8** mm; bord *inférieur*: **147,3** mm. *Hauteur*: **200,0** mm. Aligner sur la moitié **droite** du quadrant **1548**.

Légende (Consulter les [notes explicatives](#) pour plus de détails sur l'usage des calques IGN)


■ Routier	▼ Poussage aisé	▲ Portage	● Chemin non coté	■ Non coté
◻ Cyclable	▽ Poussage difficile	△ Acrobatique	○ Sentier non coté	

Carte IGN N° 69, Demi-quadrant 15480

Ces calques sont obsolètes, peuvent contenir des cols non-reconnus et/ou omettre des cols reconnus
Certains cols peuvent être mal positionnés ou avoir des codes incorrects

Demi-quadrant N°
15480
7 cols

Moitié **Ouest** du quadrant **1548**:



NO 1447E	N 1547O	NE 1547E
O	1548O	E 1548E
SO	S	SE

Cliquer sur une case jaune pour naviguer

Édition 2008 (2008/04/01) - Copyright © 2008, Club des Cent Cols

- Ce demi-quadrant est situé sur la carte TOP 100 IGN au 1:100 000^{ème} N° **69**
- Largeur du bord *supérieur* du demi-quadrant: **146,8** mm; bord *inférieur*: **147,3** mm. Hauteur: **200,0** mm. Aligner sur la moitié **gauche** du quadrant **1548**.

Légende (Consulter les [notes explicatives](#) pour plus de détails sur l'usage des calques IGN)

■	Routier	▼	Poussage aisé	▲	Portage	●	Chemin non coté	■	Non coté
□	Cyclable	▽	Poussage difficile	△	Acrobatique	○	Sentier non coté		

Carte IGN N° 70, Demi-quadrant 15470

Voir Carte IGN N° 69, Demi-quadrant 15470

Carte IGN N° 70, Demi-quadrant 1646E

Ces calques sont obsolètes, peuvent contenir des cols non-reconnus et/ou omettre des cols reconnus
Certains cols peuvent être mal positionnés ou avoir des codes incorrects

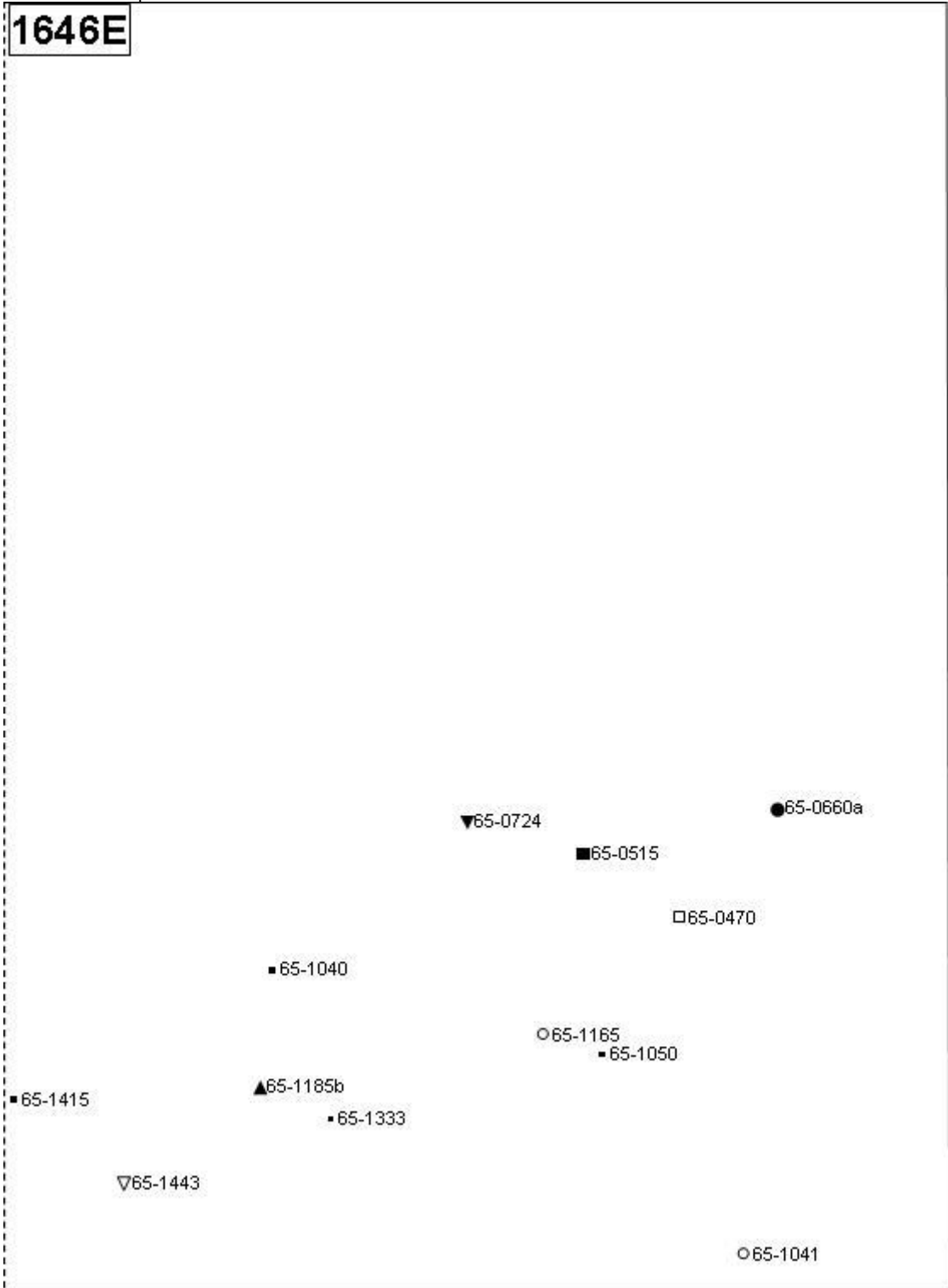
Demi-quadrant N°
1646E
12 cols

Moitié **Est** du quadrant **1646: Lourdes**

1646E

NO	N	NE
O 1646O	1646E	E 1746O
SO 1647O	S 1647E	SE 1747O

Cliquer sur une case jaune pour naviguer



Édition 2008 (2008/04/01) - Copyright © 2008, Club des Cent Cols

- Ce demi-quadrant est situé sur la carte TOP 100 IGN au 1:100 000^{ème} N° **70**
- Largeur du bord *supérieur* du demi-quadrant: **145,9** mm; bord *inférieur*: **146,4** mm. Hauteur: **200,0** mm. Aligner sur la moitié **droite** du quadrant **1646**.

Légende (Consulter les [notes explicatives](#) pour plus de détails sur l'usage des calques IGN)

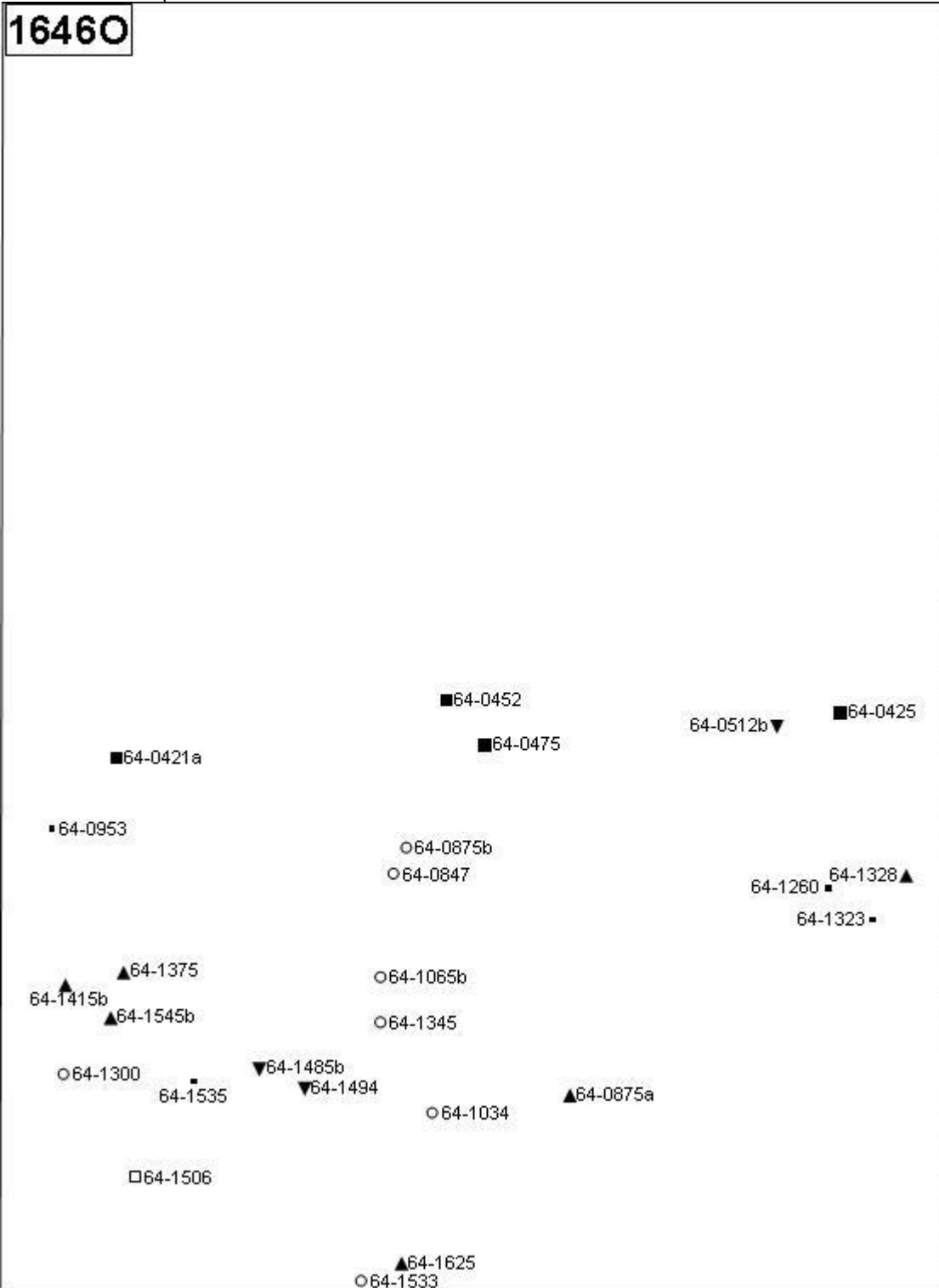
■ Routier	▼ Poussage aisé	▲ Portage	● Chemin non coté	■ Non coté
□ Cyclable	▽ Poussage difficile	△ Acrobatique	○ Sentier non coté	

Carte IGN N° 70, Demi-quadrant 16460

Ces calques sont obsolètes, peuvent contenir des cols non-reconnus et/ou omettre des cols reconnus
Certains cols peuvent être mal positionnés ou avoir des codes incorrects

Demi-quadrant N°
16460
25 cols

Moitié **Ouest** du quadrant **1646: Lourdes**



NO	N	NE
O 1546E	1646O	E 1646E
SO 1547E	S 1647O	SE 1647E

Cliquer sur une case jaune pour naviguer

Édition 2008 (2008/04/01) - Copyright © 2008, Club des Cent Cols

- Ce demi-quadrant est situé sur la carte TOP 100 IGN au 1:100 000^{ème} N° **70**
- Largeur du bord *supérieur* du demi-quadrant: **145,9 mm**; bord *inférieur*: **146,4 mm**. Hauteur: **200,0 mm**. Aligner sur la moitié **gauche** du quadrant **1646**.

Légende (Consulter les **notes explicatives** pour plus de détails sur l'usage des calques IGN)

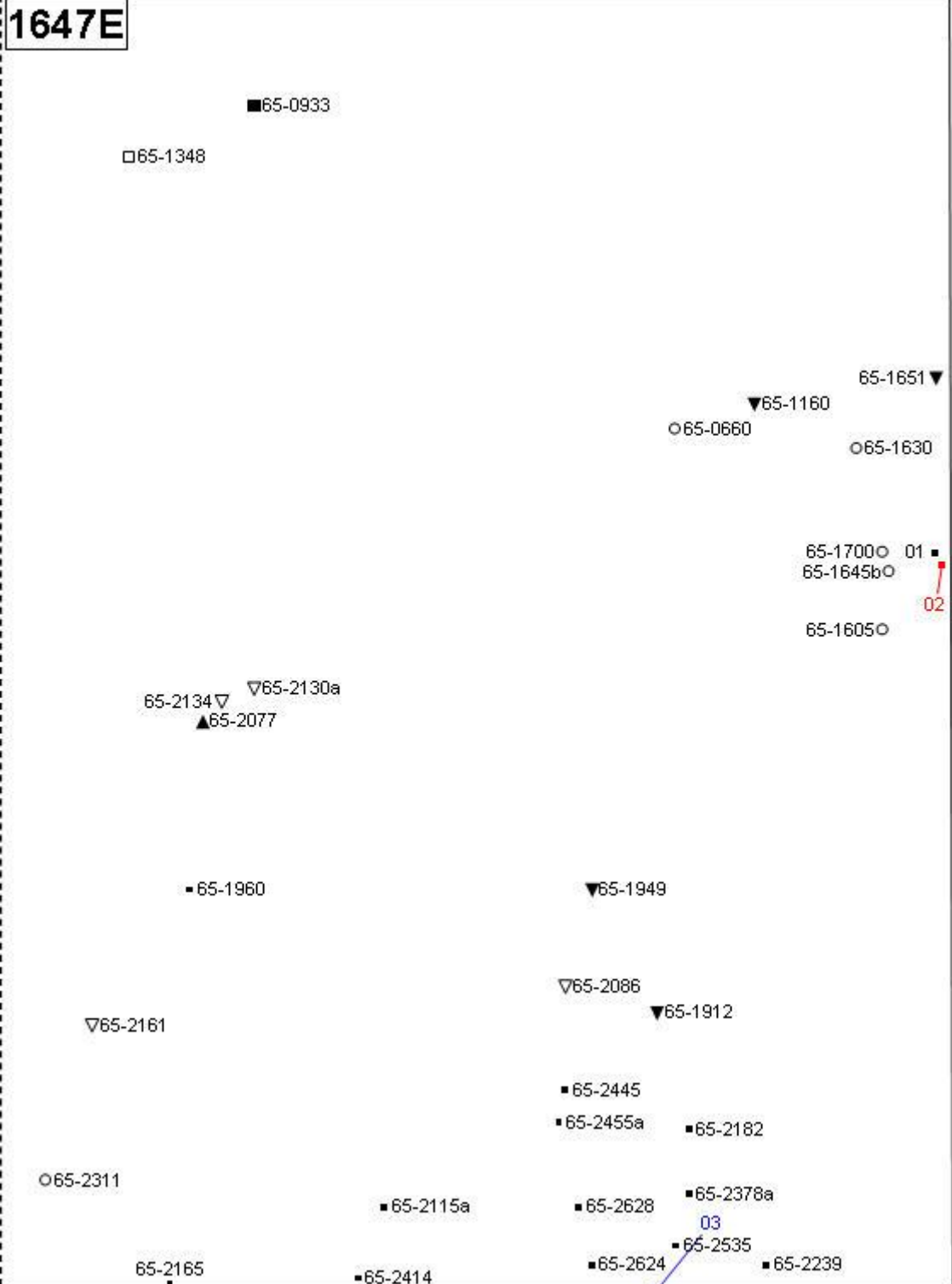
■	Routier	▼	Poussage aisé	▲	Portage	●	Chemin non coté	■	Non coté
□	Cyclable	▽	Poussage difficile	△	Acrobatique	○	Sentier non coté		

Carte IGN N° 70, Demi-quadrant 1647E

Ces calques sont obsolètes, peuvent contenir des cols non-reconnus et/ou omettre des cols reconnus
Certains cols peuvent être mal positionnés ou avoir des codes incorrects

Demi-quadrant N°
1647E
32 cols

Moitié **Est** du quadrant **1647**: **Argelès-Gazost**



NO 1646O	N 1646E	NE 1746O
O 1647O	1647E	E 1747O
SO 1648O	S 1648E	SE 1748O

Cliquer sur une case jaune pour naviguer

Index

01	65-2055
02	65-2112
03	65-2723

Édition 2008 (2008/04/01) - Copyright © 2008, Club des Cent Cols

- Ce demi-quadrant est situé sur la carte TOP 100 IGN au 1:100 000^{ème} N° **70**
- Largeur du bord *supérieur* du demi-quadrant: **146,4** mm; bord *inférieur*: **146,8** mm. *Hauteur*: **200,0** mm. Aligner sur la moitié **droite** du quadrant **1647**.

Légende (Consulter les **notes explicatives** pour plus de détails sur l'usage des calques IGN)


	Routier		Poussage aisé		Portage		Chemin non coté		Non coté
	Cyclable		Poussage difficile		Acrobatique		Sentier non coté		

Carte IGN N° 70, Demi-quadrant 16470

Ces calques sont obsolètes, peuvent contenir des cols non-reconnus et/ou omettre des cols reconnus
Certains cols peuvent être mal positionnés ou avoir des codes incorrects

Demi-quadrant N°
16470
91 cols

Moitié **Ouest** du quadrant **1647**: **Argelès-Gazost**



NO 1546E	N 1646O	NE 1646E
O 1547E	1647O	E 1647E
SO 1548E	S 1648O	SE 1648E

Cliquer sur une case jaune pour naviguer

Index

01	64-2420
02	64-2436
03	65-2457
04	65-2523
05	65-2544b
06	65-2548
07	65-2579
08	65-2585
09	65-2595a
10	65-2604a
11	65-2615b
12	65-2617a
13	65-2621
14	65-2631
15	65-2632
16	65-2633
17	65-2640a
18	65-2648
19	65-2829

Édition 2008 (2008/04/01) - Copyright © 2008, Club des Cent Cols

- Ce demi-quadrant est situé sur la carte TOP 100 IGN au 1:100 000^{ème} N° **70**
- Largeur du bord *supérieur* du demi-quadrant: **146,4 mm**; bord *inférieur*: **146,8 mm**. Hauteur: **200,0 mm**. Aligner sur la moitié **gauche** du quadrant **1647**.

Légende (Consulter les **notes explicatives** pour plus de détails sur l'usage des calques IGN)


Routier	Poussage aisé	Portage	Chemin non coté	Non coté
Cyclable	Poussage difficile	Acrobatique	Sentier non coté	

Carte IGN N° 70, Demi-quadrant 16480

Ces calques sont obsolètes, peuvent contenir des cols non-reconnus et/ou omettre des cols reconnus
Certains cols peuvent être mal positionnés ou avoir des codes incorrects

Demi-quadrant N°
16480
21 cols

Moitié **Ouest** du quadrant **1648**: **Gavarnie**



NO 1547E	N 1647O	NE 1647E
O 1548E	1648O	E 1648E
SO	S	SE

Cliquer sur une case jaune pour naviguer

Index

01	64-2608
02	65-2531

Édition 2008 (2008/04/01) - Copyright © 2008, Club des Cent Cols

- Ce demi-quadrant est situé sur la carte TOP 100 IGN au 1:100 000^{ème} N° **70**
- Largeur du bord *supérieur* du demi-quadrant: **146,8** mm; bord *inférieur*: **147,3** mm. *Hauteur*: **200,0** mm. Aligner sur la moitié **gauche** du quadrant **1648**.

Légende (Consulter les **notes explicatives** pour plus de détails sur l'usage des calques IGN)

■	Routier	▼	Poussage aisé	▲	Portage	●	Chemin non coté	■	Non coté
□	Cyclable	▽	Poussage difficile	△	Acrobatique	○	Sentier non coté		

Carte IGN N° 70, Demi-quadrant 1746E

Ces calques sont obsolètes, peuvent contenir des cols non-reconnus et/ou omettre des cols reconnus
Certains cols peuvent être mal positionnés ou avoir des codes incorrects

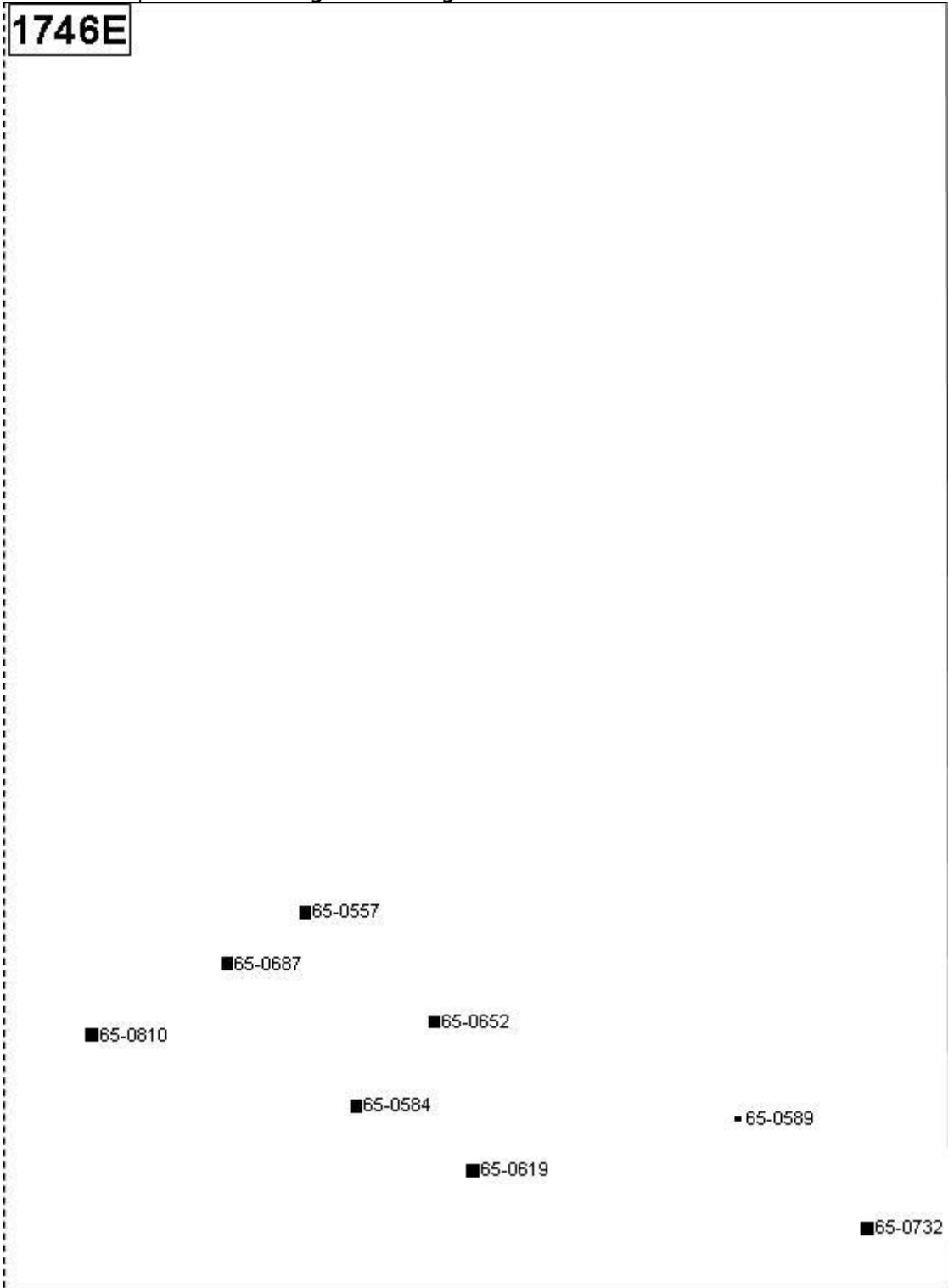
Demi-quadrant N°
1746E
8 cols

Moitié **Est** du quadrant **1746**: **Bagnères-de-Bigorre**

1746E

NO	N	NE
O 1746O	1746E	E 1846O
SO 1747O	S 1747E	SE 1847O

Cliquer sur une case jaune pour naviguer



Édition 2008 (2008/04/01) - Copyright © 2008, Club des Cent Cols

- Ce demi-quadrant est situé sur la carte TOP 100 IGN au 1:100 000^{ème} N° **70**
- Largeur du bord *supérieur* du demi-quadrant: **145,9** mm; bord *inférieur*: **146,4** mm. *Hauteur*: **200,0** mm. Aligner sur la moitié **droite** du quadrant **1746**.

Légende (Consulter les **notes explicatives** pour plus de détails sur l'usage des calques IGN)

■ Routier	▼ Poussage aisé	▲ Portage	● Chemin non coté	■ Non coté
□ Cyclable	▽ Poussage difficile	△ Acrobatique	○ Sentier non coté	

Carte IGN N° 70, Demi-quadrant 17460

Ces calques sont obsolètes, peuvent contenir des cols non-reconnus et/ou omettre des cols reconnus
Certains cols peuvent être mal positionnés ou avoir des codes incorrects


Demi-quadrant N°
17460
9 cols

Moitié **Ouest** du quadrant **1746**: **Bagnères-de-Bigorre**

17460

NO	N	NE
O 1646E	1746O	E 1746E
SO 1647E	S 1747O	SE 1747E

Cliquer sur une case jaune pour naviguer



Édition 2008 (2008/04/01) - Copyright © 2008, Club des Cent Cols

- Ce demi-quadrant est situé sur la carte TOP 100 IGN au 1:100 000^{ème} N° **70**
- Largeur du bord *supérieur* du demi-quadrant: **145,9** mm; bord *inférieur*: **146,4** mm. Hauteur: **200,0** mm. Aligner sur la moitié **gauche** du quadrant **1746**.

Légende (Consulter les [notes explicatives](#) pour plus de détails sur l'usage des calques IGN)

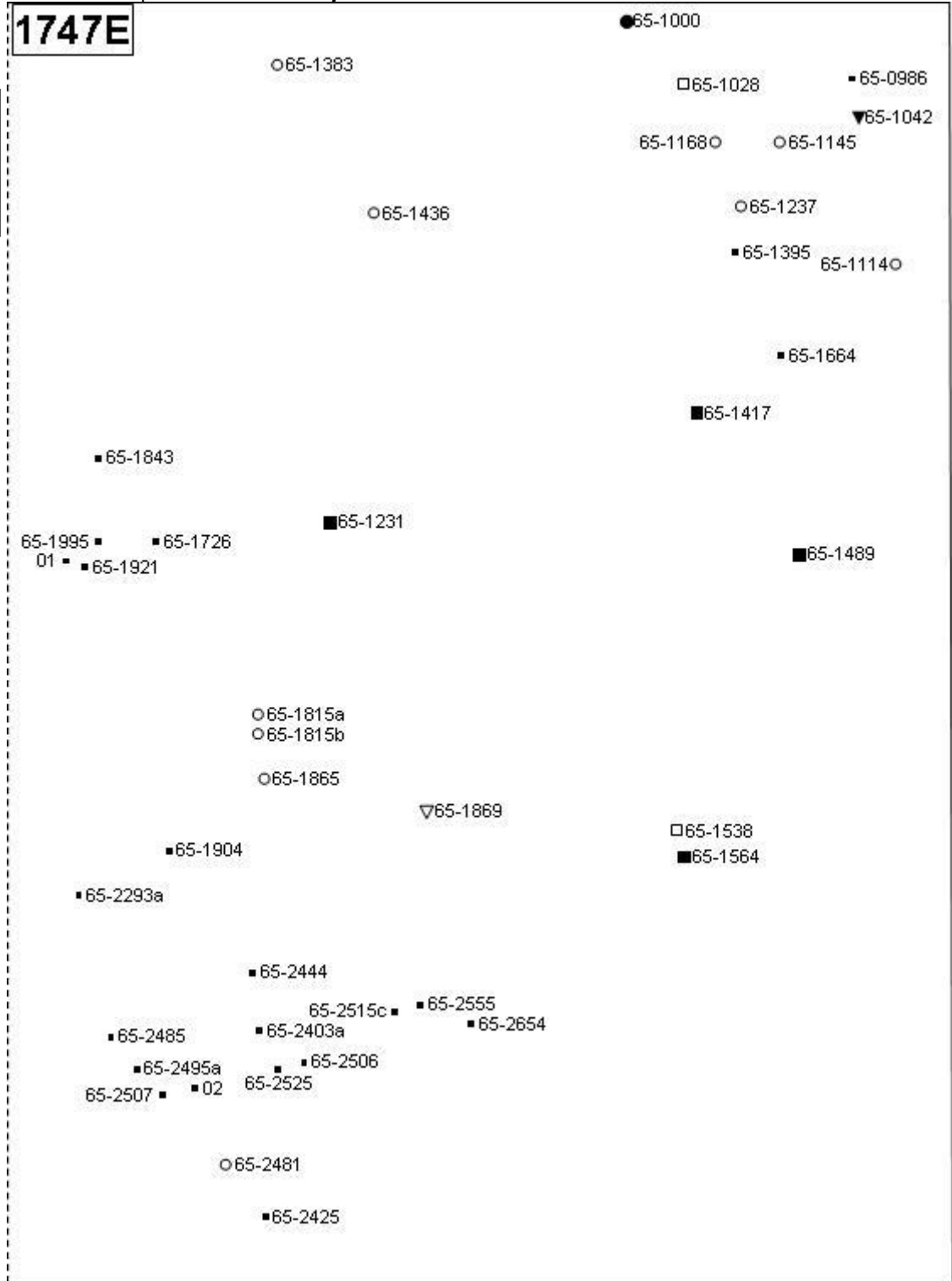
	Routier		Poussage aisé		Portage		Chemin non coté		Non coté
	Cyclable		Poussage difficile		Acrobatique		Sentier non coté		

Carte IGN N° 70, Demi-quadrant 1747E

Ces calques sont obsolètes, peuvent contenir des cols non-reconnus et/ou omettre des cols reconnus
Certains cols peuvent être mal positionnés ou avoir des codes incorrects

Demi-quadrant N°
1747E
41 cols

Moitié **Est** du quadrant **1747: Campan**



NO 17460	N 1746E	NE 18460
O 17470	1747E	E 18470
SO 17480	S 1748E	SE 18480

Cliquer sur une case jaune pour naviguer

Index

01	65-2040
02	65-2635

Édition 2008 (2008/04/01) - Copyright © 2008, Club des Cent Cols

- Ce demi-quadrant est situé sur la carte TOP 100 IGN au 1:100 000^{ème} N° **70**
- Largeur du bord *supérieur* du demi-quadrant: **146,4** mm; bord *inférieur*: **146,8** mm. *Hauteur*: **200,0** mm. Aligner sur la moitié **droite** du quadrant **1747**.

Légende (Consulter les **notes explicatives** pour plus de détails sur l'usage des calques IGN)

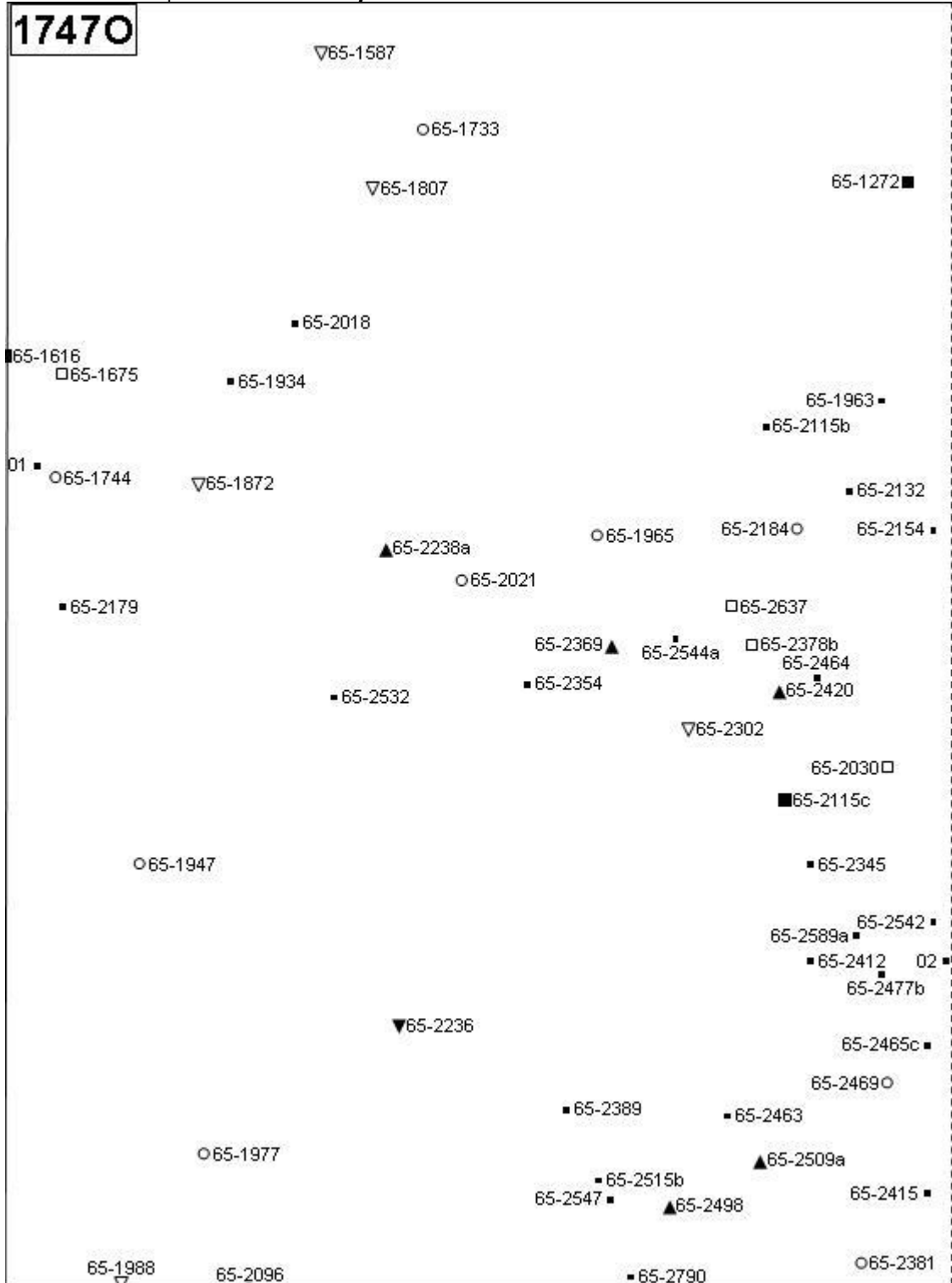
	Routier		Poussage aisé		Portage		Chemin non coté		Non coté
	Cyclable		Poussage difficile		Acrobatique		Sentier non coté		

Carte IGN N° 70, Demi-quadrant 17470

Ces calques sont obsolètes, peuvent contenir des cols non-reconnus et/ou omettre des cols reconnus
Certains cols peuvent être mal positionnés ou avoir des codes incorrects

Demi-quadrant N°
17470
53 cols

Moitié **Ouest** du quadrant **1747**: **Campan**



Cliquer sur une case jaune pour naviguer

NO 1646E	N 1746O	NE 1746E
O 1647E	1747O	E 1747E
SO 1648E	S 1748O	SE 1748E

Index

01	65-1672
02	65-2665

Édition 2008 (2008/04/01) - Copyright © 2008, Club des Cent Cols

- Ce demi-quadrant est situé sur la carte TOP 100 IGN au 1:100 000^{ème} N° **70**
- Largeur du bord *supérieur* du demi-quadrant: **146,4 mm**; bord *inférieur*: **146,8 mm**. Hauteur: **200,0 mm**. Aligner sur la moitié **gauche** du quadrant **1747**.

Légende (Consulter les **notes explicatives** pour plus de détails sur l'usage des calques IGN)

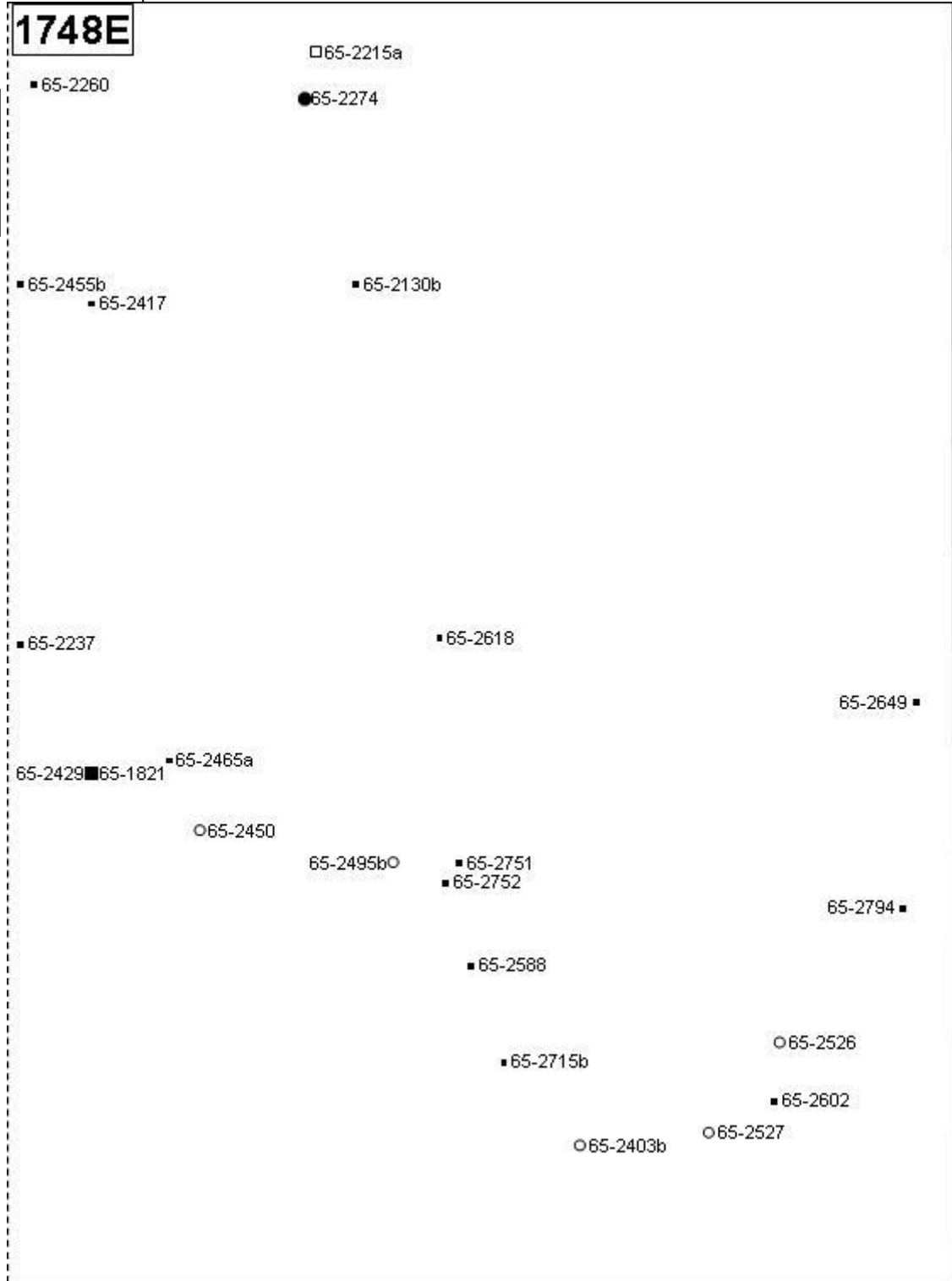
Routier	Poussage aisé	Portage	Chemin non coté	Non coté
Cyclable	Poussage difficile	Acrobatique	Sentier non coté	

Carte IGN N° 70, Demi-quadrant 1748E

Ces calques sont obsolètes, peuvent contenir des cols non-reconnus et/ou omettre des cols reconnus
Certains cols peuvent être mal positionnés ou avoir des codes incorrects

Demi-quadrant N°
1748E
23 cols

Moitié **Est** du quadrant **1748: Vielle-Aure**



Édition 2008 (2008/04/01) - Copyright © 2008, Club des Cent Cols

- Ce demi-quadrant est situé sur la carte TOP 100 IGN au 1:100 000^{ème} N° **70**
- Largeur du bord *supérieur* du demi-quadrant: **146,8** mm; bord *inférieur*: **147,3** mm. *Hauteur*: **200,0** mm. Aligner sur la moitié **droite** du quadrant **1748**.

Légende (Consulter les [notes explicatives](#) pour plus de détails sur l'usage des calques IGN)

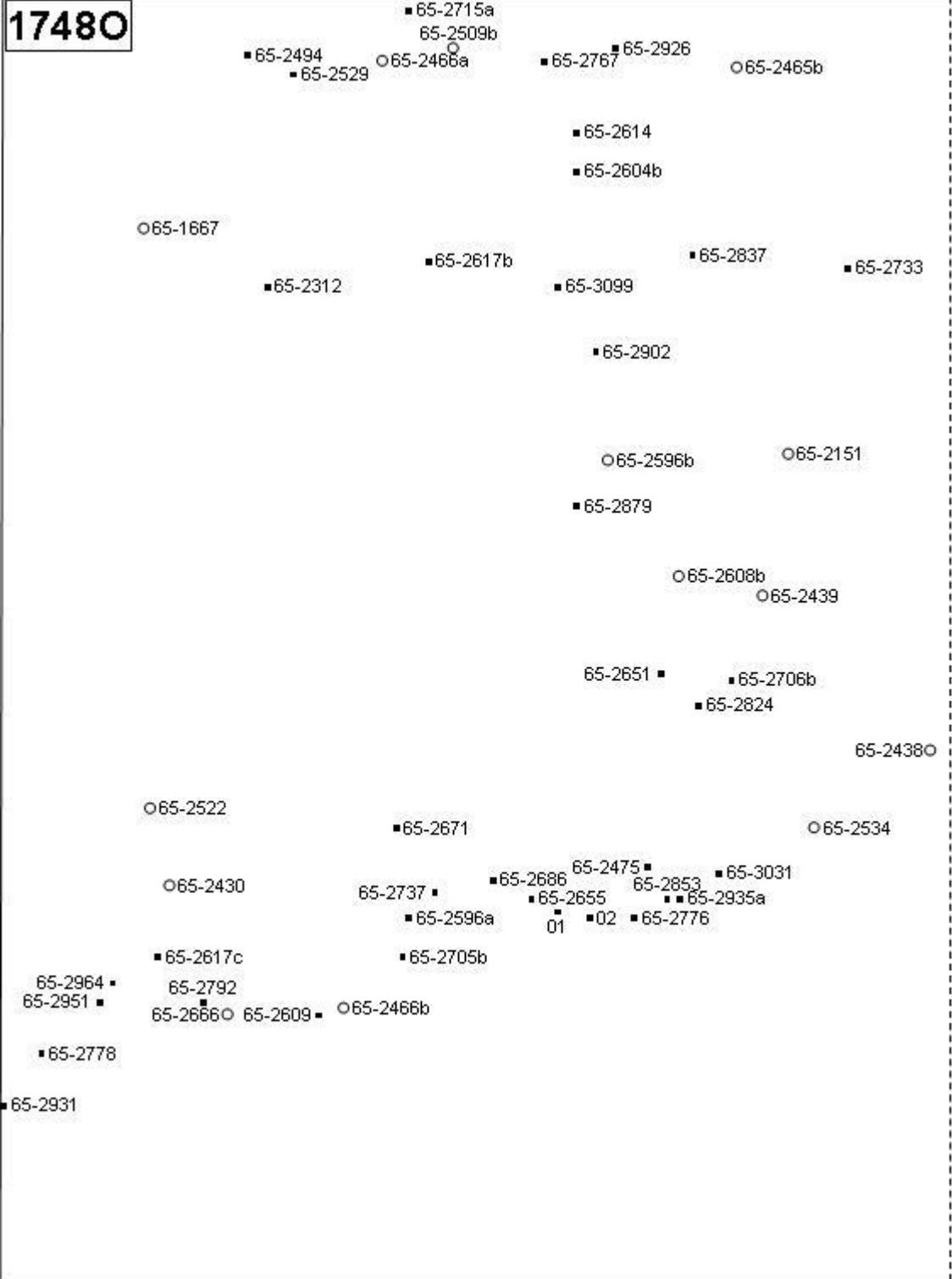
	Routier		Poussage aisé		Portage		Chemin non coté		Non coté
	Cyclable		Poussage difficile		Acrobatique		Sentier non coté		

Carte IGN N° 70, Demi-quadrant 17480

Ces calques sont obsolètes, peuvent contenir des cols non-reconnus et/ou omettre des cols reconnus
Certains cols peuvent être mal positionnés ou avoir des codes incorrects

Demi-quadrant N°
17480
51 cols

Moitié **Ouest** du quadrant **1748**: **Vielle-Aure**



NO 1647E	N 1747O	NE 1747E
O 1648E	1748O	E 1748E
SO	S	SE

Cliquer sur une case jaune pour naviguer

Index

01	65-2664a
02	65-2732

Édition 2008 (2008/04/01) - Copyright © 2008, Club des Cent Cols

- Ce demi-quadrant est situé sur la carte TOP 100 IGN au 1:100 000^{ème} N° **70**
- Largeur du bord *supérieur* du demi-quadrant: **146,8** mm; bord *inférieur*: **147,3** mm. *Hauteur*: **200,0** mm. Aligner sur la moitié **gauche** du quadrant **1748**.

Légende (Consulter les **notes explicatives** pour plus de détails sur l'usage des calques IGN)

	Routier		Poussage aisé		Portage		Chemin non coté		Non coté
	Cyclable		Poussage difficile		Acrobatique		Sentier non coté		

Carte IGN N° 70, Demi-quadrant 1846E

Ces calques sont obsolètes, peuvent contenir des cols non-reconnus et/ou omettre des cols reconnus
Certains cols peuvent être mal positionnés ou avoir des codes incorrects


Demi-quadrant N°
1846E
3 cols

Moitié **Est** du quadrant **1846: Montréjeau**

1846E

NO 1846O	N 1846E	NE 1945O
O 1846O		E 1946O
SO 1847O	S 1847E	SE 1947O

Cliquer sur une case jaune pour naviguer



Édition 2008 (2008/04/01) - Copyright © 2008, Club des Cent Cols

- Ce demi-quadrant est situé sur la carte TOP 100 IGN au 1:100 000^{ème} N° **70**
- Largeur du bord *supérieur* du demi-quadrant: **145,9** mm; bord *inférieur*: **146,4** mm. *Hauteur*: **200,0** mm. Aligner sur la moitié **droite** du quadrant **1846**.

Légende (Consulter les [notes explicatives](#) pour plus de détails sur l'usage des calques IGN)

	Routier		Poussage aisé		Portage		Chemin non coté		Non coté
	Cyclable		Poussage difficile		Acrobatique		Sentier non coté		

Carte IGN N° 70, Demi-quadrant 18460

Ces calques sont obsolètes, peuvent contenir des cols non-reconnus et/ou omettre des cols reconnus
Certains cols peuvent être mal positionnés ou avoir des codes incorrects


Demi-quadrant N°
18460
5 cols

Moitié **Ouest** du quadrant **1846: Montréjeau**

18460

NO	N	NE
O 1746E	1846O	E 1846E
SO 1747E	S 1847O	SE 1847E

Cliquer sur une case jaune pour naviguer



Édition 2008 (2008/04/01) - Copyright © 2008, Club des Cent Cols

- Ce demi-quadrant est situé sur la carte TOP 100 IGN au 1:100 000^{ème} N° **70**
- Largeur du bord *supérieur* du demi-quadrant: **145,9** mm; bord *inférieur*: **146,4** mm. *Hauteur*: **200,0** mm. Aligner sur la moitié **gauche** du quadrant **1846**.

Légende (Consulter les [notes explicatives](#) pour plus de détails sur l'usage des calques IGN)


	Routier		Poussage aisé		Portage		Chemin non coté		Non coté
	Cyclable		Poussage difficile		Acrobatique		Sentier non coté		

Carte IGN N° 70, Demi-quadrant 1847E

Ces calques sont obsolètes, peuvent contenir des cols non-reconnus et/ou omettre des cols reconnus
Certains cols peuvent être mal positionnés ou avoir des codes incorrects

Demi-quadrant N°
1847E
32 cols

Moitié **Est** du quadrant **1847: Arreau**



NO 18460	N 1846E	NE 19460
O 18470	1847E	E 19470
SO 18480	S 1848E	SE 19480

Cliquer sur une case jaune pour naviguer

Index

01	65-0841
----	---------

Édition 2008 (2008/04/01) - Copyright © 2008, Club des Cent Cols

- Ce demi-quadrant est situé sur la carte TOP 100 IGN au 1:100 000^{ème} N° **70**
- Largeur du bord *supérieur* du demi-quadrant: **146,4 mm**; bord *inférieur*: **146,8 mm**. Hauteur: **200,0 mm**. Aligner sur la moitié **droite** du quadrant **1847**.

Légende (Consulter les **notes explicatives** pour plus de détails sur l'usage des calques IGN)


	Routier		Poussage aisé		Portage		Chemin non coté		Non coté
	Cyclable		Poussage difficile		Acrobatique		Sentier non coté		

Carte IGN N° 70, Demi-quadrant 18470

Ces calques sont obsolètes, peuvent contenir des cols non-reconnus et/ou omettre des cols reconnus
Certains cols peuvent être mal positionnés ou avoir des codes incorrects

Demi-quadrant N°
18470
37 cols

Moitié **Ouest** du quadrant **1847**: **Arreau**



Édition 2008 (2008/04/01) - Copyright © 2008, Club des Cent Cols

- Ce demi-quadrant est situé sur la carte TOP 100 IGN au 1:100 000^{ème} N° **70**
- Largeur du bord *supérieur* du demi-quadrant: **146,4** mm; bord *inférieur*: **146,8** mm. *Hauteur*: **200,0** mm. Aligner sur la moitié **gauche** du quadrant **1847**.

Légende (Consulter les **notes explicatives** pour plus de détails sur l'usage des calques IGN)

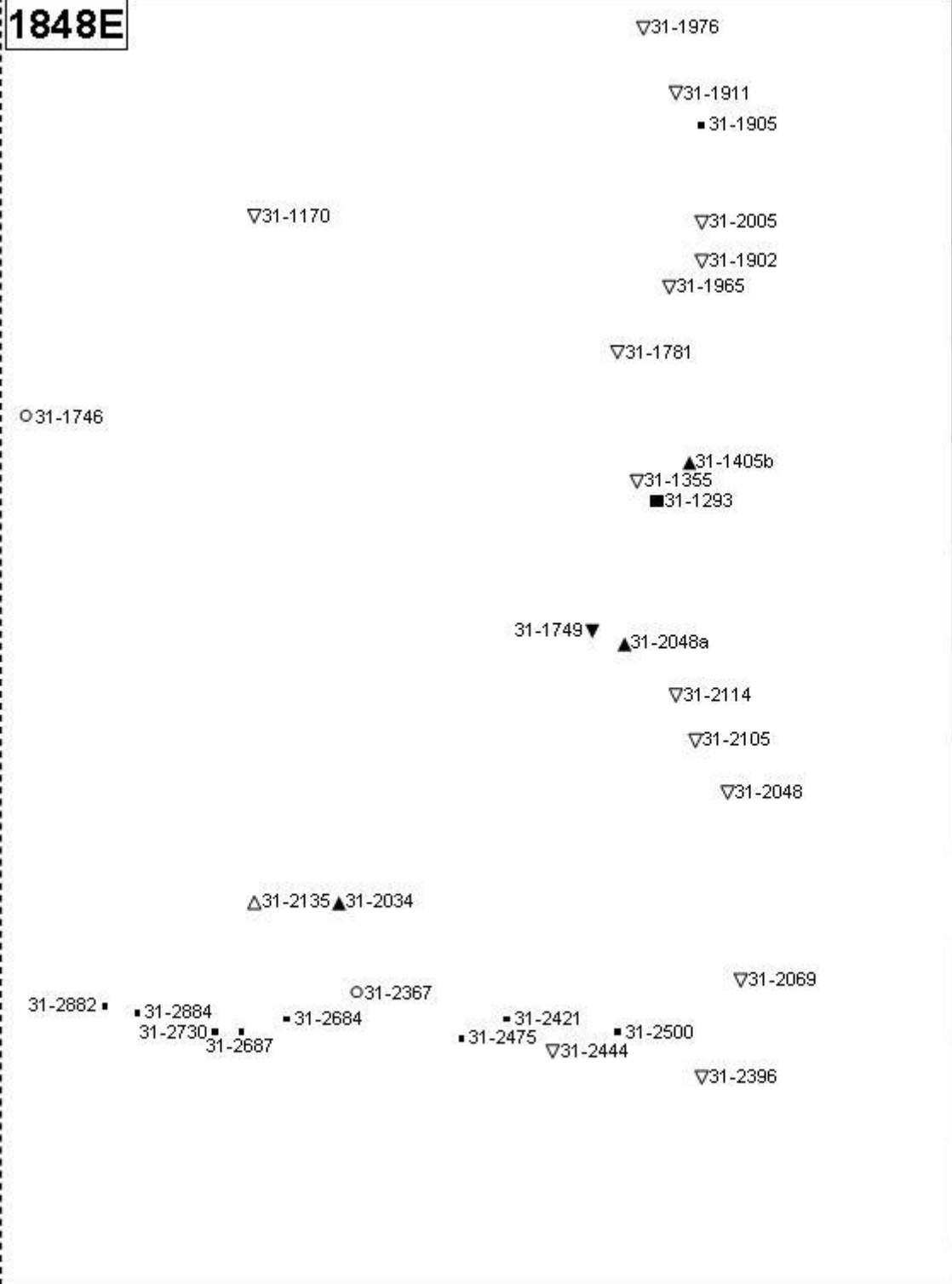
■	Routier	▼	Poussage aisé	▲	Portage	●	Chemin non coté	■	Non coté
□	Cyclable	▽	Poussage difficile	△	Acrobatique	○	Sentier non coté		

Carte IGN N° 70, Demi-quadrant 1848E

Ces calques sont obsolètes, peuvent contenir des cols non-reconnus et/ou omettre des cols reconnus
Certains cols peuvent être mal positionnés ou avoir des codes incorrects

Demi-quadrant N°
1848E
31 cols

Moitié **Est** du quadrant **1848**: **Bagnères-de-Luchon**



Édition 2008 (2008/04/01) - Copyright © 2008, Club des Cent Cols

- Ce demi-quadrant est situé sur la carte TOP 100 IGN au 1:100 000^{ème} N° **70**
- Largeur du bord *supérieur* du demi-quadrant: **146,8** mm; bord *inférieur*: **147,3** mm. *Hauteur*: **200,0** mm. Aligner sur la moitié **droite** du quadrant **1848**.

Légende (Consulter les [notes explicatives](#) pour plus de détails sur l'usage des calques IGN)

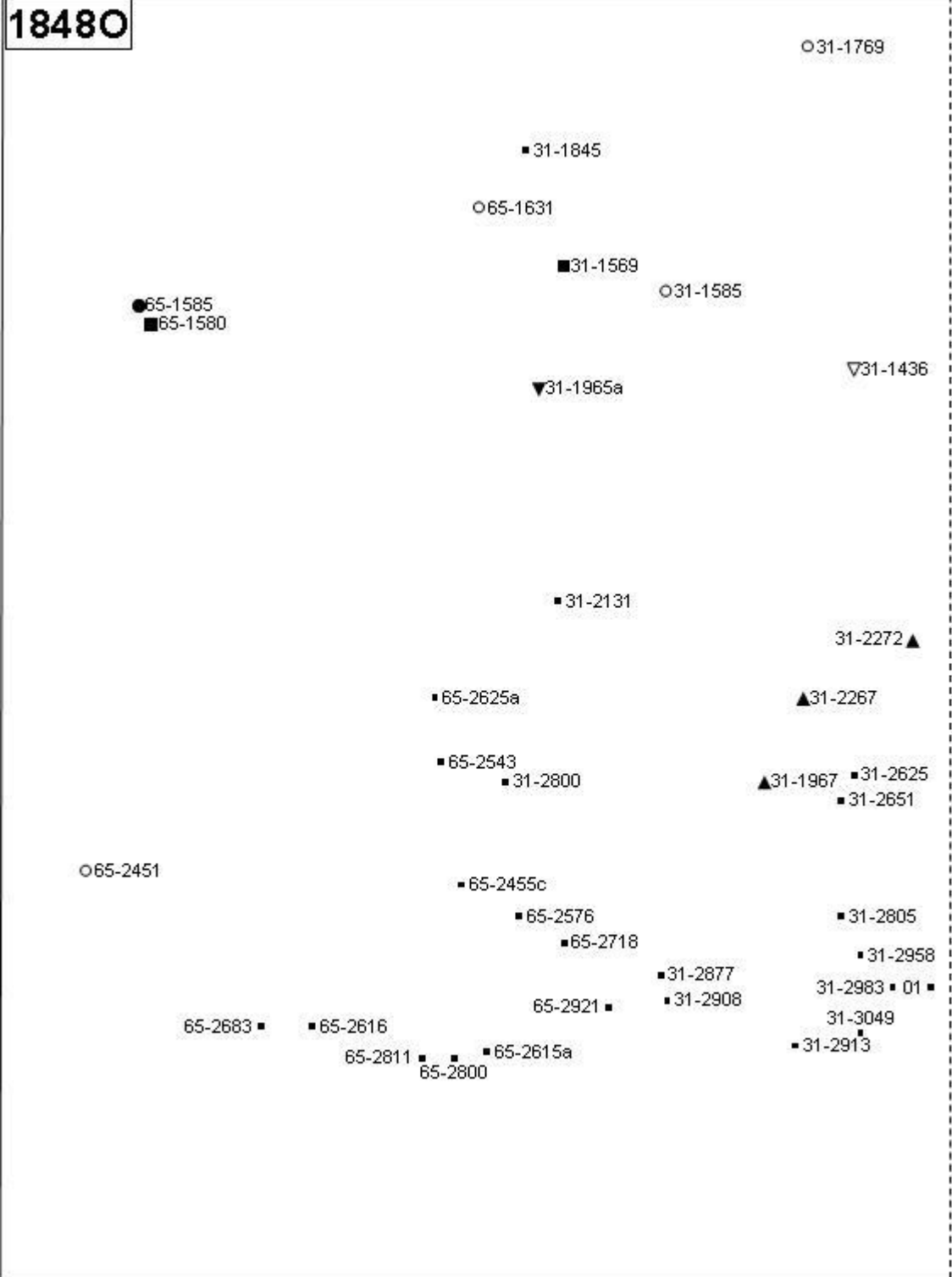
	Routier		Poussage aisé		Portage		Chemin non coté		Non coté
	Cyclable		Poussage difficile		Acrobatique		Sentier non coté		

Carte IGN N° 70, Demi-quadrant 18480

Ces calques sont obsolètes, peuvent contenir des cols non-reconnus et/ou omettre des cols reconnus
Certains cols peuvent être mal positionnés ou avoir des codes incorrects

Demi-quadrant N°
18480
36 cols

Moitié **Ouest** du quadrant **1848**: **Bagnères-de-Luchon**



NO 1747E	N 1847O	NE 1847E
O 1748E	18480	E 1848E
SO	S	SE

Cliquer sur une case jaune pour naviguer

Index

01	31-3012
----	---------

Édition 2008 (2008/04/01) - Copyright © 2008, Club des Cent Cols

- Ce demi-quadrant est situé sur la carte TOP 100 IGN au 1:100 000^{ème} N° **70**
- Largeur du bord *supérieur* du demi-quadrant: **146,8** mm; bord *inférieur*: **147,3** mm. *Hauteur*: **200,0** mm. Aligner sur la moitié **gauche** du quadrant **1848**.

Légende (Consulter les **notes explicatives** pour plus de détails sur l'usage des calques IGN)


■	Routier	▼	Poussage aisé	▲	Portage	●	Chemin non coté	■	Non coté
□	Cyclable	▽	Poussage difficile	△	Acrobatique	○	Sentier non coté		

Carte IGN N° 70, Demi-quadrant 1947O

Ces calques sont obsolètes, peuvent contenir des cols non-reconnus et/ou omettre des cols reconnus
Certains cols peuvent être mal positionnés ou avoir des codes incorrects

Demi-quadrant N°
1947O
57 cols

Moitié **Ouest** du quadrant **1947: Aspet**



Édition 2008 (2008/04/01) - Copyright © 2008, Club des Cent Cols

- Ce demi-quadrant est situé sur la carte TOP 100 IGN au 1:100 000^{ème} N° **70**
- Largeur du bord *supérieur* du demi-quadrant: **146,4 mm**; bord *inférieur*: **146,8 mm**. Hauteur: **200,0 mm**. Aligner sur la moitié **gauche** du quadrant **1947**.

Légende (Consulter les **notes explicatives** pour plus de détails sur l'usage des calques IGN)

■	Routier	▼	Poussage aisé	▲	Portage	●	Chemin non coté	■	Non coté
□	Cyclable	▽	Poussage difficile	△	Acrobatique	○	Sentier non coté		

Carte IGN N° 71, Demi-quadrant 1946E

Ces calques sont obsolètes, peuvent contenir des cols non-reconnus et/ou omettre des cols reconnus
Certains cols peuvent être mal positionnés ou avoir des codes incorrects


Demi-quadrant N°
1946E
5 cols

Moitié **Est** du quadrant **1946: St-Gaudens**

1946E

NO 19450	N	NE
O 19460	1946E	E 20460
SO 19470	S 1947E	SE 20470

Cliquer sur une case jaune pour naviguer



Édition 2008 (2008/04/01) - Copyright © 2008, Club des Cent Cols

- Ce demi-quadrant est situé sur la carte TOP 100 IGN au 1:100 000^{ème} N° **71**
- Largeur du bord *supérieur* du demi-quadrant: **145,9** mm; bord *inférieur*: **146,4** mm. *Hauteur*: **200,0** mm. Aligner sur la moitié **droite** du quadrant **1946**.

Légende (Consulter les [notes explicatives](#) pour plus de détails sur l'usage des calques IGN)

	Routier		Poussage aisé		Portage		Chemin non coté		Non coté
	Cyclable		Poussage difficile		Acrobatique		Sentier non coté		

Carte IGN N° 71, Demi-quadrant 19460

Ces calques sont obsolètes, peuvent contenir des cols non-reconnus et/ou omettre des cols reconnus
Certains cols peuvent être mal positionnés ou avoir des codes incorrects


Demi-quadrant N°
19460
8 cols

Moitié **Ouest** du quadrant **1946**: **St-Gaudens**

19460

NO	N	NE
O 1846E	19450 19460	E 1946E
SO 1847E	S 19470	SE 1947E

Cliquer sur une case jaune pour naviguer



Édition 2008 (2008/04/01) - Copyright © 2008, Club des Cent Cols

- Ce demi-quadrant est situé sur la carte TOP 100 IGN au 1:100 000^{ème} N° **71**
- Largeur du bord *supérieur* du demi-quadrant: **145,9** mm; bord *inférieur*: **146,4** mm. *Hauteur*: **200,0** mm. Aligner sur la moitié **gauche** du quadrant **1946**.

Légende (Consulter les [notes explicatives](#) pour plus de détails sur l'usage des calques IGN)

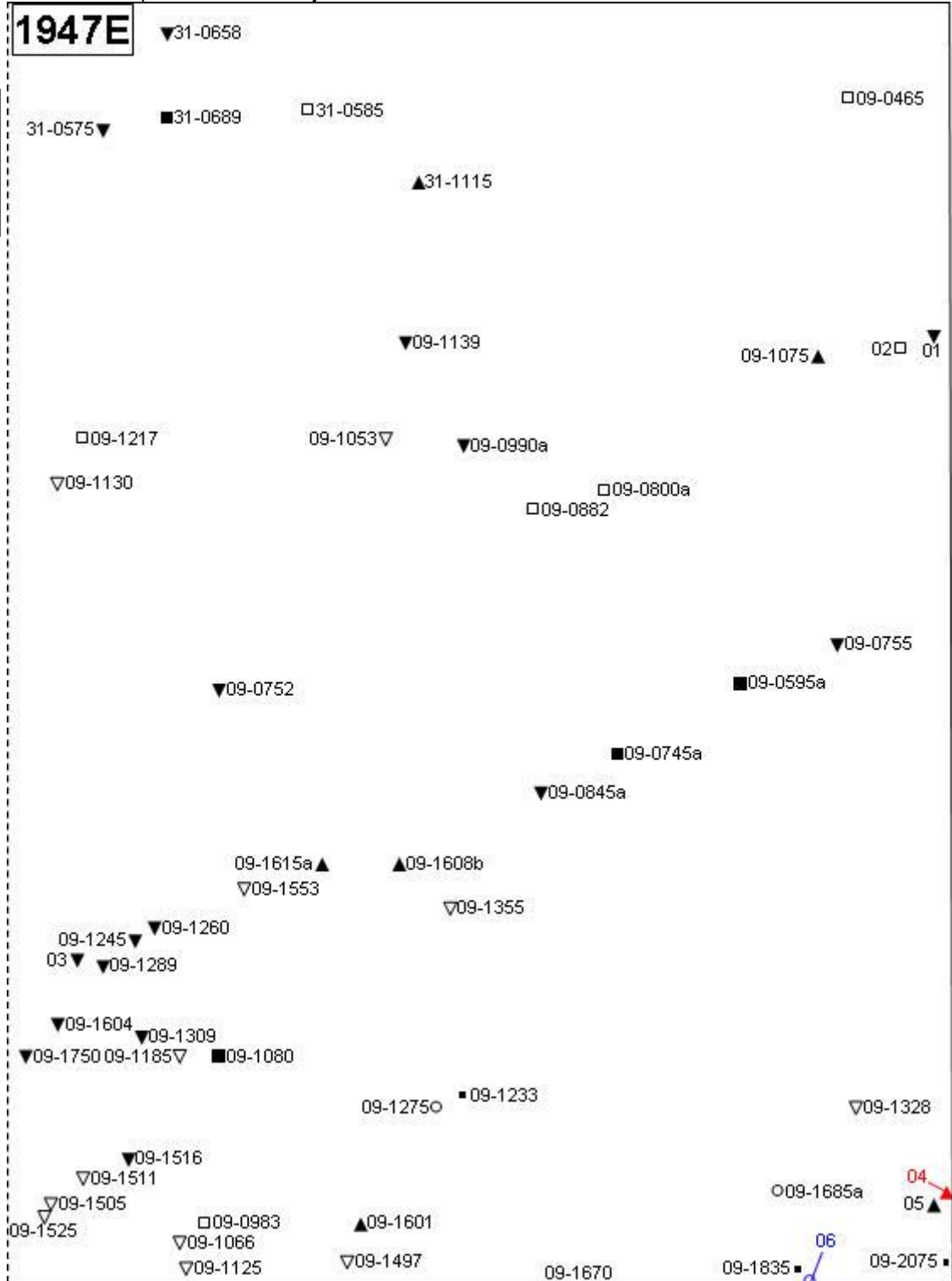
■	Routier	▼	Poussage aisé	▲	Portage	●	Chemin non coté	■	Non coté
□	Cyclable	▽	Poussage difficile	△	Acrobatique	○	Sentier non coté		

Carte IGN N° 71, Demi-quadrant 1947E

Ces calques sont obsolètes, peuvent contenir des cols non-reconnus et/ou omettre des cols reconnus
Certains cols peuvent être mal positionnés ou avoir des codes incorrects

Demi-quadrant N°
1947E
53 cols

Moitié **Est** du quadrant **1947**: **Aspet**



NO 1946O	N 1946E	NE 2046O
O 1947O	1947E	E 2047O
SO 1948O	S 1948E	SE 2048O

Cliquer sur une case jaune pour naviguer

Index

01	09-0773
02	09-0895a
03	09-1356
04	09-1683
05	09-1725
06	09-1860a

Édition 2008 (2008/04/01) - Copyright © 2008, Club des Cent Cols

- Ce demi-quadrant est situé sur la carte TOP 100 IGN au 1:100 000^{ème} N° **71**
- Largeur du bord *supérieur* du demi-quadrant: **146,4 mm**; bord *inférieur*: **146,8 mm**. Hauteur: **200,0 mm**. Aligner sur la moitié **droite** du quadrant **1947**.

Légende (Consulter les **notes explicatives** pour plus de détails sur l'usage des calques IGN)


■	Routier	▼	Poussage aisé	▲	Portage	●	Chemin non coté	■	Non coté
□	Cyclable	▽	Poussage difficile	△	Acrobatique	○	Sentier non coté		

Carte IGN N° 71, Demi-quadrant 1948E

Ces calques sont obsolètes, peuvent contenir des cols non-reconnus et/ou omettre des cols reconnus
Certains cols peuvent être mal positionnés ou avoir des codes incorrects

Demi-quadrant N°
1948E
24 cols

Moitié **Est** du quadrant **1948: Pic de Maubermé**



NO 1947O	N 1947E	NE 2047O
O 1948O	1948E	E 2048O
SO	S	SE

Cliquer sur une case jaune pour naviguer

Édition 2008 (2008/04/01) - Copyright © 2008, Club des Cent Cols

- Ce demi-quadrant est situé sur la carte TOP 100 IGN au 1:100 000^{ème} N° **71**
- Largeur du bord *supérieur* du demi-quadrant: **146,8** mm; bord *inférieur*: **147,3** mm. *Hauteur*: **200,0** mm. Aligner sur la moitié **droite** du quadrant **1948**.

Légende (Consulter les [notes explicatives](#) pour plus de détails sur l'usage des calques IGN)


	Routier		Poussage aisé		Portage		Chemin non coté		Non coté
	Cyclable		Poussage difficile		Acrobatique		Sentier non coté		

Carte IGN N° 71, Demi-quadrant 19480

Ces calques sont obsolètes, peuvent contenir des cols non-reconnus et/ou omettre des cols reconnus
Certains cols peuvent être mal positionnés ou avoir des codes incorrects

Demi-quadrant N°
19480
8 cols

Moitié **Ouest** du quadrant **1948: Pic de Maubermé**



NO 1847E	N 1947O	NE 1947E
O 1848E	1948O	E 1948E
SO	S	SE

Cliquer sur une case jaune pour naviguer

Index

01	31-2045
----	---------

Édition 2008 (2008/04/01) - Copyright © 2008, Club des Cent Cols

- Ce demi-quadrant est situé sur la carte TOP 100 IGN au 1:100 000^{ème} N° **71**
- Largeur du bord *supérieur* du demi-quadrant: **146,8** mm; bord *inférieur*: **147,3** mm. *Hauteur*: **200,0** mm. Aligner sur la moitié **gauche** du quadrant **1948**.

Légende (Consulter les **notes explicatives** pour plus de détails sur l'usage des calques IGN)

	Routier		Poussage aisé		Portage		Chemin non coté		Non coté
	Cyclable		Poussage difficile		Acrobatique		Sentier non coté		

Carte IGN N° 71, Demi-quadrant 2046E

Ces calques sont obsolètes, peuvent contenir des cols non-reconnus et/ou omettre des cols reconnus
Certains cols peuvent être mal positionnés ou avoir des codes incorrects


Demi-quadrant N°
2046E
2 cols

Moitié **Est** du quadrant **2046**: **Le Mas-d'Azil**

2046E

NO	N	NE
O 2046O	2046E	E 2146O
SO 2047O	S 2047E	SE 2147O

Cliquer sur une case jaune pour naviguer



Édition 2008 (2008/04/01) - Copyright © 2008, Club des Cent Cols

- Ce demi-quadrant est situé sur la carte TOP 100 IGN au 1:100 000^{ème} N° **71**
- Largeur du bord *supérieur* du demi-quadrant: **145,9** mm; bord *inférieur*: **146,4** mm. *Hauteur*: **200,0** mm. Aligner sur la moitié **droite** du quadrant **2046**.

Légende (Consulter les **notes explicatives** pour plus de détails sur l'usage des calques IGN)

	Routier		Poussage aisé		Portage		Chemin non coté		Non coté
	Cyclable		Poussage difficile		Acrobatique		Sentier non coté		


Carte IGN N° 71, Demi-quadrant 20460

Ces calques sont obsolètes, peuvent contenir des cols non-reconnus et/ou omettre des cols reconnus
Certains cols peuvent être mal positionnés ou avoir des codes incorrects

Demi-quadrant N°
20460
2 cols

Moitié **Ouest** du quadrant **2046: Le Mas-d'Azil**

20460



NO	N	NE
O 1946E	20460	E 2046E
SO 1947E	S 2047O	SE 2047E

Cliquer sur une case jaune pour naviguer

Édition 2008 (2008/04/01) - Copyright © 2008, Club des Cent Cols

- Ce demi-quadrant est situé sur la carte TOP 100 IGN au 1:100 000^{ème} N° [71](#)
- Largeur du bord *supérieur* du demi-quadrant: **145,9** mm; bord *inférieur*: **146,4** mm. *Hauteur*: **200,0** mm. Aligner sur la moitié **gauche** du quadrant **2046**.

Légende (Consulter les [notes explicatives](#) pour plus de détails sur l'usage des calques IGN)

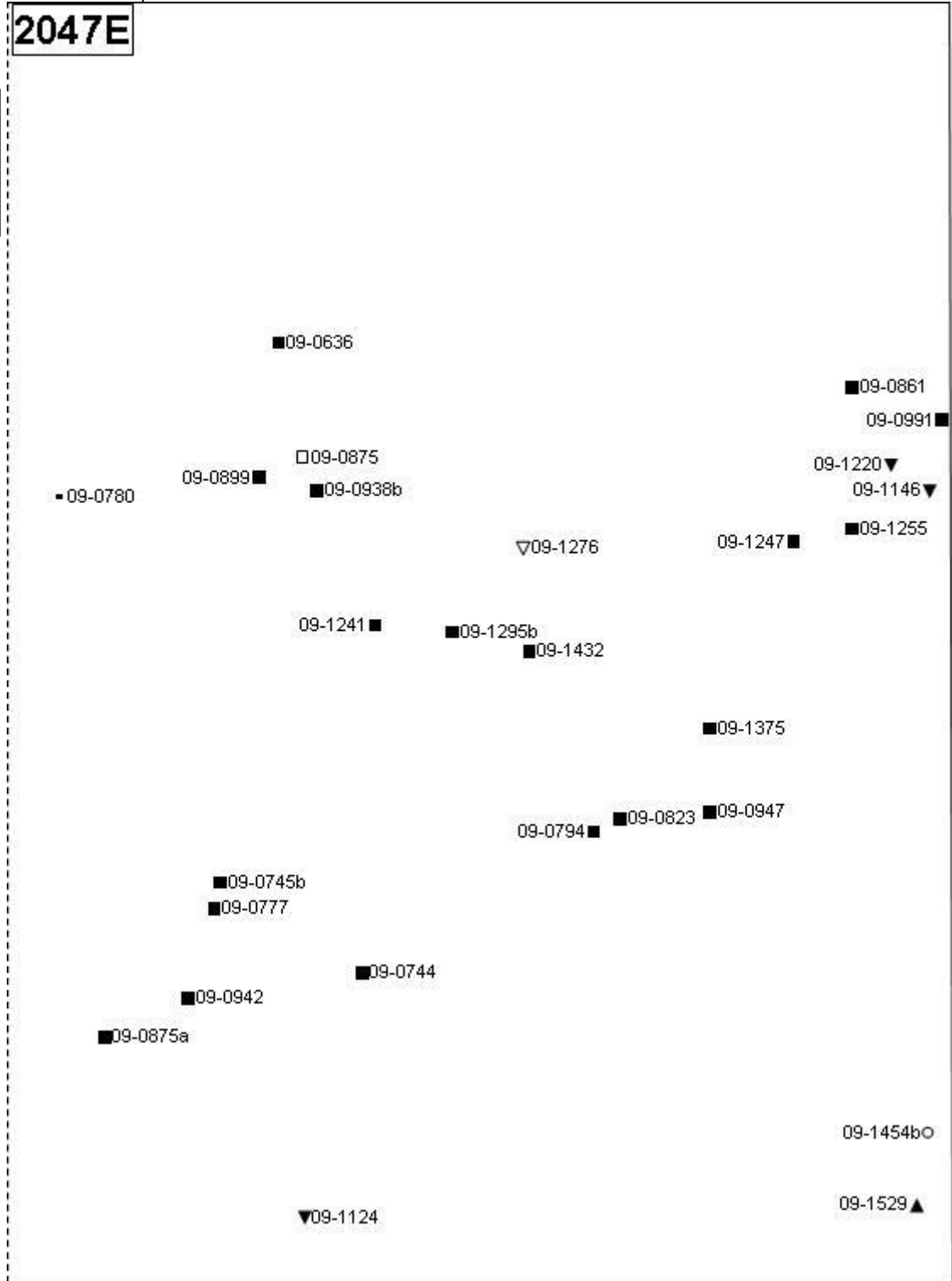
Routier	Poussage aisé	Portage	Chemin non coté	Non coté
Cyclable	Poussage difficile	Acrobatique	Sentier non coté	

Carte IGN N° 71, Demi-quadrant 2047E

Ces calques sont obsolètes, peuvent contenir des cols non-reconnus et/ou omettre des cols reconnus
Certains cols peuvent être mal positionnés ou avoir des codes incorrects

Demi-quadrant N°
2047E
27 cols

Moitié **Est** du quadrant **2047**: **St-Girons**



Édition 2008 (2008/04/01) - Copyright © 2008, Club des Cent Cols

- Ce demi-quadrant est situé sur la carte TOP 100 IGN au 1:100 000^{ème} N° **71**
- Largeur du bord *supérieur* du demi-quadrant: **146,4** mm; bord *inférieur*: **146,8** mm. *Hauteur*: **200,0** mm. Aligner sur la moitié **droite** du quadrant **2047**.

Légende (Consulter les **notes explicatives** pour plus de détails sur l'usage des calques IGN)

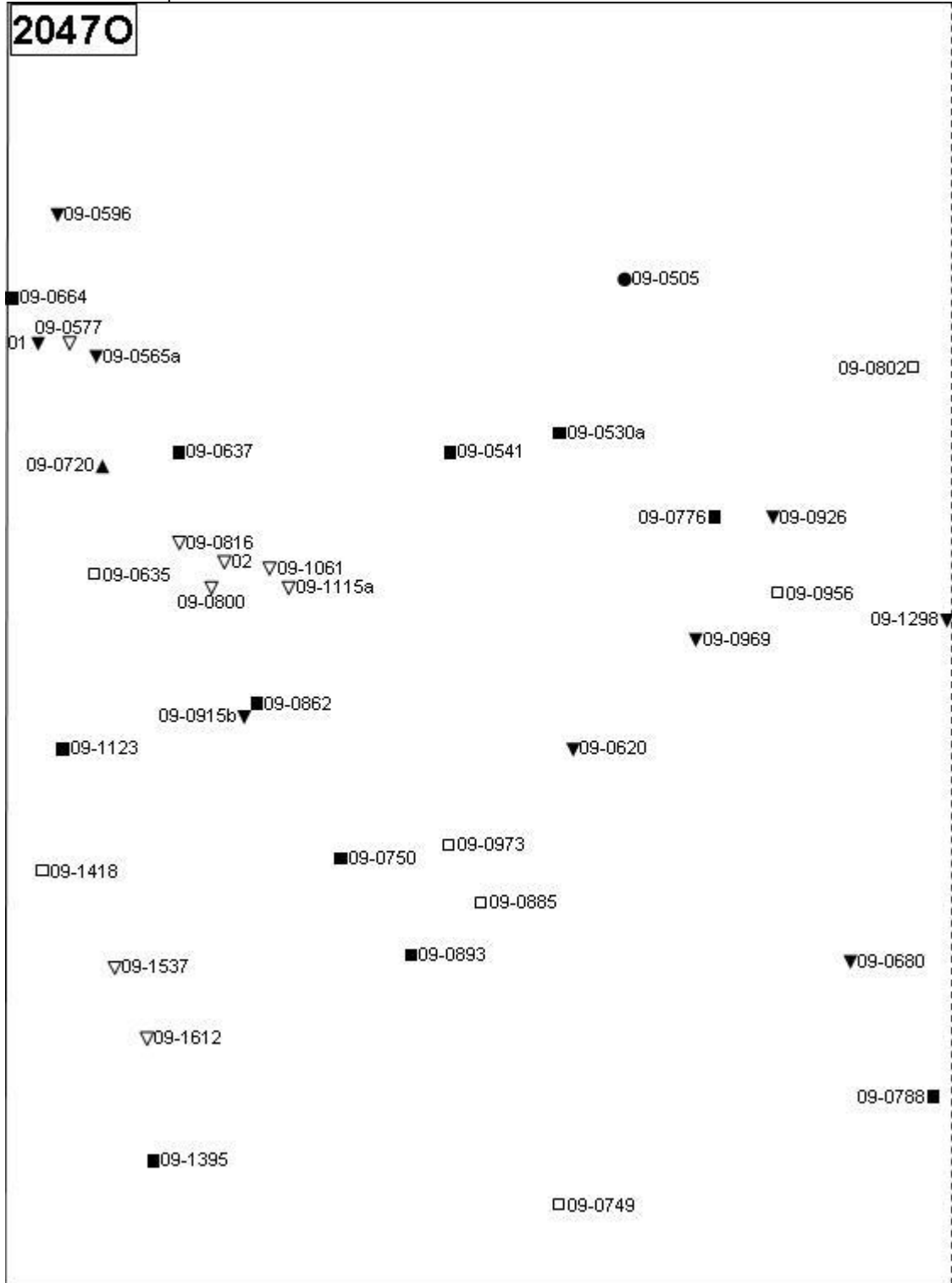
■	Routier	▼	Poussage aisé	▲	Portage	●	Chemin non coté	■	Non coté
□	Cyclable	▽	Poussage difficile	△	Acrobatique	○	Sentier non coté		

Carte IGN N° 71, Demi-quadrant 20470

Ces calques sont obsolètes, peuvent contenir des cols non-reconnus et/ou omettre des cols reconnus
Certains cols peuvent être mal positionnés ou avoir des codes incorrects

Demi-quadrant N°
20470
37 cols

Moitié **Ouest** du quadrant **2047**: **St-Girons**



NO 1946E	N 2046O	NE 2046E
O 1947E	2047O	E 2047E
SO 1948E	S 2048O	SE 2048E

Cliquer sur une case jaune pour naviguer

Index

01	09-0715a
02	09-0963

Édition 2008 (2008/04/01) - Copyright © 2008, Club des Cent Cols

- Ce demi-quadrant est situé sur la carte TOP 100 IGN au 1:100 000^{ème} N° **71**
- Largeur du bord *supérieur* du demi-quadrant: **146,4 mm**; bord *inférieur*: **146,8 mm**. Hauteur: **200,0 mm**. Aligner sur la moitié **gauche** du quadrant **2047**.

Légende (Consulter les **notes explicatives** pour plus de détails sur l'usage des calques IGN)


	Routier		Poussage aisé		Portage		Chemin non coté		Non coté
	Cyclable		Poussage difficile		Acrobatique		Sentier non coté		

Carte IGN N° 71, Demi-quadrant 2048E

Ces calques sont obsolètes, peuvent contenir des cols non-reconnus et/ou omettre des cols reconnus
Certains cols peuvent être mal positionnés ou avoir des codes incorrects

Demi-quadrant N°
2048E
38 cols

Moitié Est du quadrant 2048: **Aulus-les-Bains**



Édition 2008 (2008/04/01) - Copyright © 2008, Club des Cent Cols

- Ce demi-quadrant est situé sur la carte TOP 100 IGN au 1:100 000^{ème} N° **71**
- Largeur du bord *supérieur* du demi-quadrant: **146,8 mm**; bord *inférieur*: **147,3 mm**. Hauteur: **200,0 mm**. Aligner sur la moitié **droite** du quadrant **2048**.

Légende (Consulter les **notes explicatives** pour plus de détails sur l'usage des calques IGN)

■	Routier	▼	Poussage aisé	▲	Portage	●	Chemin non coté	■	Non coté
□	Cyclable	▽	Poussage difficile	△	Acrobatique	○	Sentier non coté		

Carte IGN N° 71, Demi-quadrant 20480

Ces calques sont obsolètes, peuvent contenir des cols non-reconnus et/ou omettre des cols reconnus
Certains cols peuvent être mal positionnés ou avoir des codes incorrects

**Demi-quadrant N°
20480**
39 cols


NO 1947E	N 2047O	NE 2047E
O 1948E	2048O	E 2048E
SO	S	SE 2049E

Cliquer sur une case jaune pour naviguer

Index

01	09-2237
----	---------

Moitié **Ouest** du quadrant **2048: Aulus-les-Bains**



Édition 2008 (2008/04/01) - Copyright © 2008, Club des Cent Cols

- Ce demi-quadrant est situé sur la carte TOP 100 IGN au 1:100 000^{ème} N° **71**
- Largeur du bord *supérieur* du demi-quadrant: **146,8** mm; bord *inférieur*: **147,3** mm. *Hauteur*: **200,0** mm. Aligner sur la moitié **gauche** du quadrant **2048**.

Légende (Consulter les **notes explicatives** pour plus de détails sur l'usage des calques IGN)

■	Routier	▼	Poussage aisé	▲	Portage	●	Chemin non coté	■	Non coté
□	Cyclable	▽	Poussage difficile	△	Acrobatique	○	Sentier non coté		

Carte IGN N° 71, Demi-quadrant 2049E

Ces calques sont obsolètes, peuvent contenir des cols non-reconnus et/ou omettre des cols reconnus
Certains cols peuvent être mal positionnés ou avoir des codes incorrects

Demi-quadrant N°
2049E
1 col

Moitié **Est** du quadrant **2049**:

2049E

09-2721










NO 2048O	N 2048E	NE 2148O
O	2049E	E 2149O
SO	S	SE

Cliquer sur une case jaune pour naviguer

Édition 2008 (2008/04/01) - Copyright © 2008, Club des Cent Cols

- Ce demi-quadrant est situé sur la carte TOP 100 IGN au 1:100 000^{ème} N° **71**
- Largeur du bord *supérieur* du demi-quadrant: **147,3** mm; bord *inférieur*: **147,7** mm. *Hauteur*: **200,0** mm. Aligner sur la moitié **droite** du quadrant **2049**.

Légende (Consulter les [notes explicatives](#) pour plus de détails sur l'usage des calques IGN)


	Routier		Poussage aisé		Portage		Chemin non coté		Non coté
	Cyclable		Poussage difficile		Acrobatique		Sentier non coté		

Carte IGN N° 71, Demi-quadrant 2146E

Ces calques sont obsolètes, peuvent contenir des cols non-reconnus et/ou omettre des cols reconnus
Certains cols peuvent être mal positionnés ou avoir des codes incorrects

Demi-quadrant N°
2146E
9 cols

Moitié **Est** du quadrant **2146**: **Pamiers**



NO	N	NE
2146O	2146E	2245O
O		E
2147O	2147E	2247O
SO	S	SE
2146O	2146E	2245O

Cliquer sur une case jaune pour naviguer

Édition 2008 (2008/04/01) - Copyright © 2008, Club des Cent Cols

- Ce demi-quadrant est situé sur la carte TOP 100 IGN au 1:100 000^{ème} N° **71**
- Largeur du bord *supérieur* du demi-quadrant: **145,9** mm; bord *inférieur*: **146,4** mm. *Hauteur*: **200,0** mm. Aligner sur la moitié **droite** du quadrant **2146**.

Légende (Consulter les **notes explicatives** pour plus de détails sur l'usage des calques IGN)

	Routier		Poussage aisé		Portage		Chemin non coté		Non coté
	Cyclable		Poussage difficile		Acrobatique		Sentier non coté		

Carte IGN N° 71, Demi-quadrant 21460

Ces calques sont obsolètes, peuvent contenir des cols non-reconnus et/ou omettre des cols reconnus
Certains cols peuvent être mal positionnés ou avoir des codes incorrects


Demi-quadrant N°
21460
4 cols

Moitié **Ouest** du quadrant **2146**: **Pamiers**

21460

NO	N	NE 2145E
O 2046E	21460	E 2146E
SO 2047E	S 2147O	SE 2147E

Cliquer sur une case jaune pour naviguer



Édition 2008 (2008/04/01) - Copyright © 2008, Club des Cent Cols

- Ce demi-quadrant est situé sur la carte TOP 100 IGN au 1:100 000^{ème} N° [71](#)
- Largeur du bord *supérieur* du demi-quadrant: **145,9** mm; bord *inférieur*: **146,4** mm. *Hauteur*: **200,0** mm. Aligner sur la moitié **gauche** du quadrant **2146**.

Légende (Consulter les [notes explicatives](#) pour plus de détails sur l'usage des calques IGN)


	Routier		Poussage aisé		Portage		Chemin non coté		Non coté
	Cyclable		Poussage difficile		Acrobatique		Sentier non coté		

Carte IGN N° 71, Demi-quadrant 2147E

Ces calques sont obsolètes, peuvent contenir des cols non-reconnus et/ou omettre des cols reconnus
Certains cols peuvent être mal positionnés ou avoir des codes incorrects

Demi-quadrant N°
2147E
44 cols

Moitié Est du quadrant 2147: Foix



Édition 2008 (2008/04/01) - Copyright © 2008, Club des Cent Cols

- Ce demi-quadrant est situé sur la carte TOP 100 IGN au 1:100 000^{ème} N° **71**
- Largeur du bord *supérieur* du demi-quadrant: **146,4 mm**; bord *inférieur*: **146,8 mm**. Hauteur: **200,0 mm**. Aligner sur la moitié **droite** du quadrant **2147**.

Légende (Consulter les **notes explicatives** pour plus de détails sur l'usage des calques IGN)


■	Routier	▼	Poussage aisé	▲	Portage	●	Chemin non coté	■	Non coté
□	Cyclable	▽	Poussage difficile	△	Acrobatique	○	Sentier non coté		

Carte IGN N° 71, Demi-quadrant 21470

Ces calques sont obsolètes, peuvent contenir des cols non-reconnus et/ou omettre des cols reconnus
Certains cols peuvent être mal positionnés ou avoir des codes incorrects

Demi-quadrant N°
21470
32 cols

Moitié **Ouest** du quadrant **2147**: **Foix**



NO 2046E	N 2146O	NE 2146E
O 2047E	2147O	E 2147E
SO 2048E	S 2148O	SE 2148E

Cliquer sur une case jaune pour naviguer

Index

01	09-0590
----	---------

Édition 2008 (2008/04/01) - Copyright © 2008, Club des Cent Cols

- Ce demi-quadrant est situé sur la carte TOP 100 IGN au 1:100 000^{ème} N° **71**
- Largeur du bord *supérieur* du demi-quadrant: **146,4 mm**; bord *inférieur*: **146,8 mm**. Hauteur: **200,0 mm**. Aligner sur la moitié **gauche** du quadrant **2147**.

Légende (Consulter les **notes explicatives** pour plus de détails sur l'usage des calques IGN)


	Routier		Poussage aisé		Portage		Chemin non coté		Non coté
	Cyclable		Poussage difficile		Acrobatique		Sentier non coté		

Carte IGN N° 71, Demi-quadrant 2148E

Ces calques sont obsolètes, peuvent contenir des cols non-reconnus et/ou omettre des cols reconnus
Certains cols peuvent être mal positionnés ou avoir des codes incorrects

**Demi-quadrant N°
2148E**
20 cols

Moitié **Est** du quadrant **2148: Vicdessos**



Édition 2008 (2008/04/01) - Copyright © 2008, Club des Cent Cols

- Ce demi-quadrant est situé sur la carte TOP 100 IGN au 1:100 000^{ème} N° **71**
- Largeur du bord *supérieur* du demi-quadrant: **146,8** mm; bord *inférieur*: **147,3** mm. *Hauteur*: **200,0** mm. Aligner sur la moitié **droite** du quadrant **2148**.

Légende (Consulter les [notes explicatives](#) pour plus de détails sur l'usage des calques IGN)

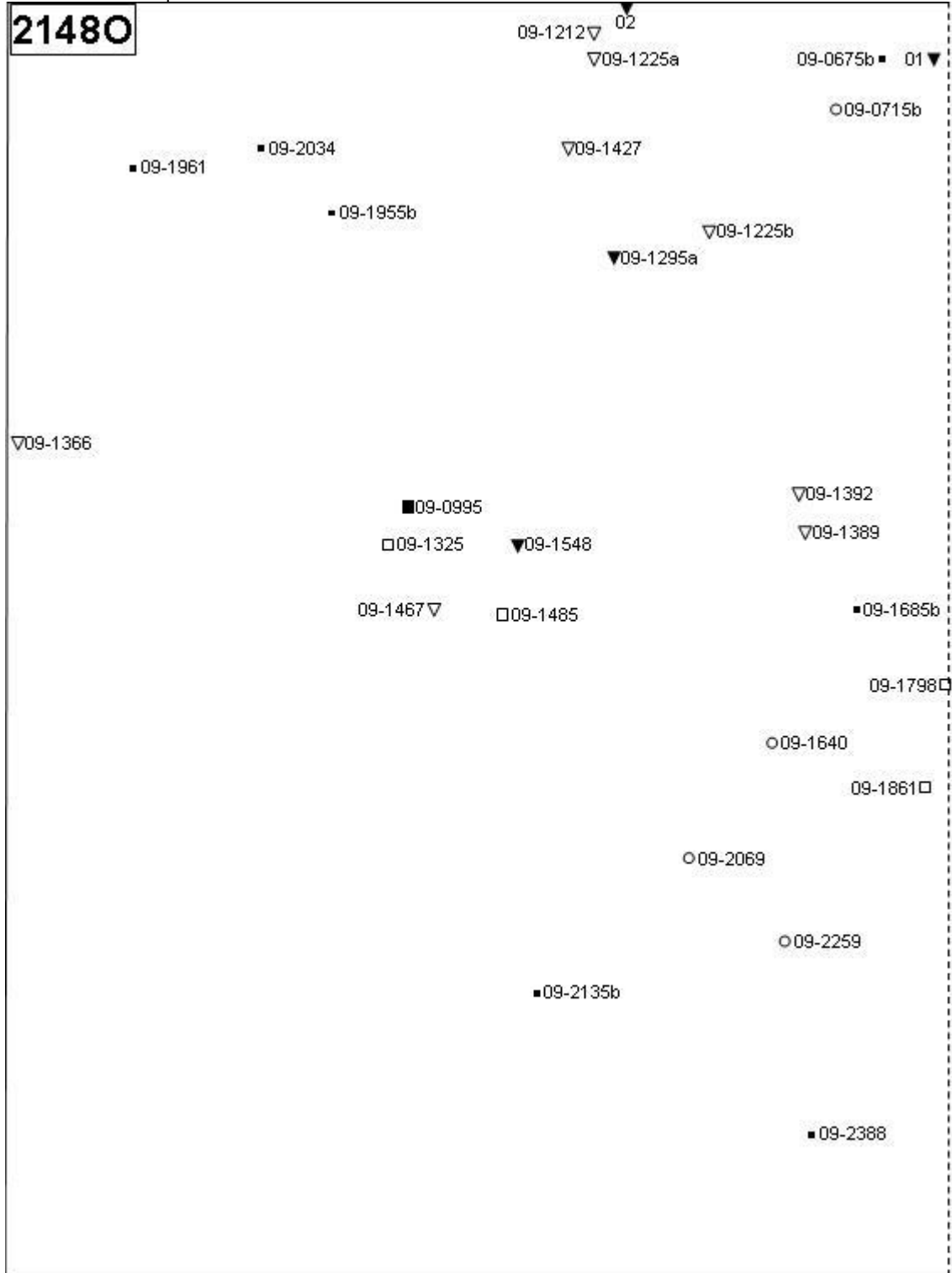
■	Routier	▼	Poussage aisé	▲	Portage	●	Chemin non coté	■	Non coté
□	Cyclable	▽	Poussage difficile	△	Acrobatique	○	Sentier non coté		

Carte IGN N° 71, Demi-quadrant 21480

Ces calques sont obsolètes, peuvent contenir des cols non-reconnus et/ou omettre des cols reconnus
Certains cols peuvent être mal positionnés ou avoir des codes incorrects

Demi-quadrant N°
21480
28 cols

Moitié **Ouest** du quadrant **2148**: **Videssos**



NO 2047E	N 2147O	NE 2147E
O 2048E	2148O	E 2148E
SO 2049E	S 2149O	SE 2149E

Cliquer sur une case jaune pour naviguer

Index

01	09-0515
02	09-1085

Édition 2008 (2008/04/01) - Copyright © 2008, Club des Cent Cols

- Ce demi-quadrant est situé sur la carte TOP 100 IGN au 1:100 000^{ème} N° **71**
- Largeur du bord *supérieur* du demi-quadrant: **146,8** mm; bord *inférieur*: **147,3** mm. *Hauteur*: **200,0** mm. Aligner sur la moitié **gauche** du quadrant **2148**.

Légende (Consulter les **notes explicatives** pour plus de détails sur l'usage des calques IGN)

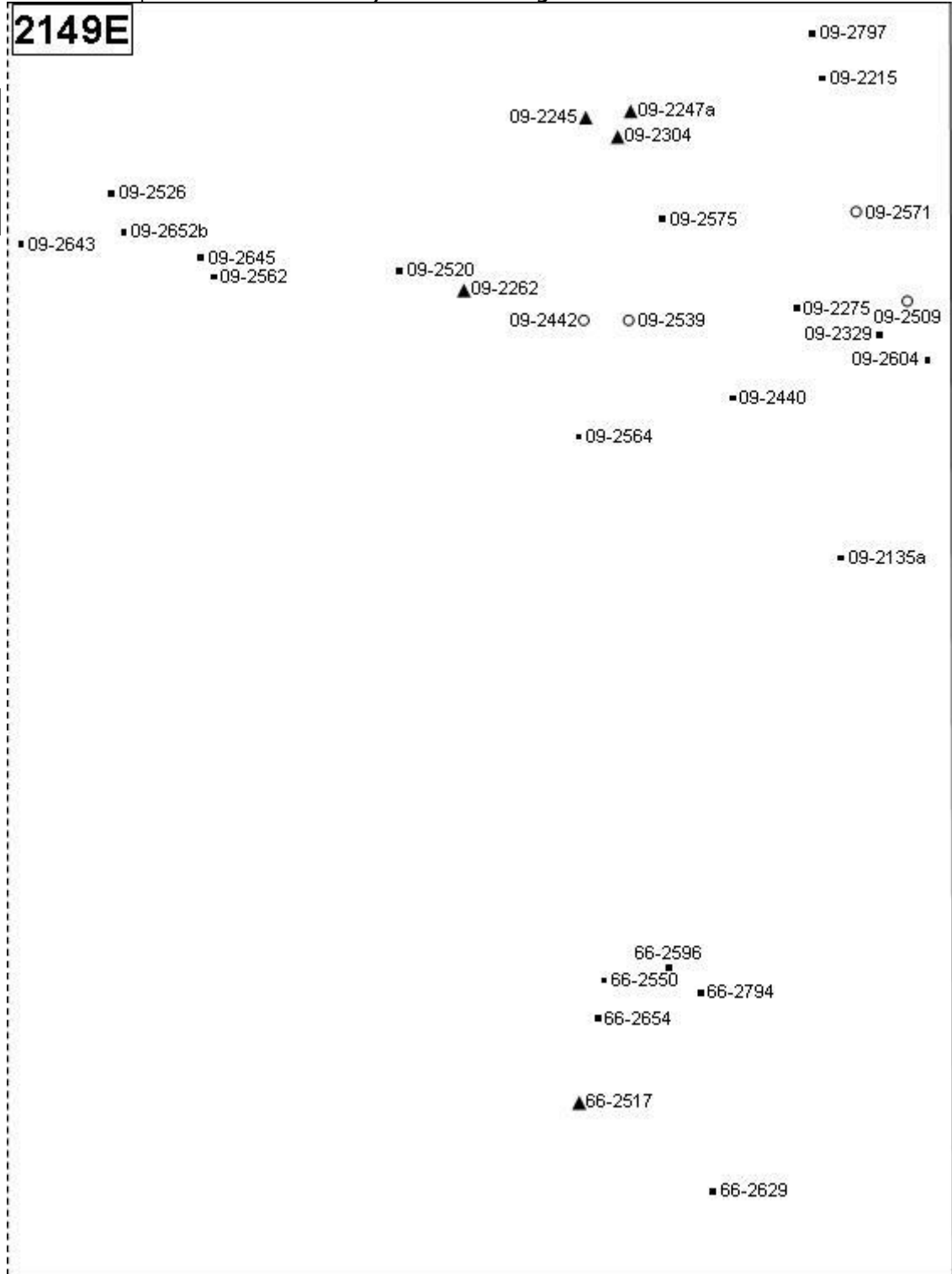
■	Routier	▼	Poussage aisé	▲	Portage	●	Chemin non coté	■	Non coté
□	Cyclable	▽	Poussage difficile	△	Acrobatique	○	Sentier non coté		

Carte IGN N° 71, Demi-quadrant 2149E

Ces calques sont obsolètes, peuvent contenir des cols non-reconnus et/ou omettre des cols reconnus
Certains cols peuvent être mal positionnés ou avoir des codes incorrects

Demi-quadrant N°
2149E
29 cols

Moitié **Est** du quadrant **2149**: **Andorre / Port de Fontargente**



Édition 2008 (2008/04/01) - Copyright © 2008, Club des Cent Cols

- Ce demi-quadrant est situé sur la carte TOP 100 IGN au 1:100 000^{ème} N° [71](#)
- Largeur du bord *supérieur* du demi-quadrant: **147,3 mm**; bord *inférieur*: **147,7 mm**. Hauteur: **200,0 mm**. Aligner sur la moitié **droite** du quadrant **2149**.

Légende (Consulter les [notes explicatives](#) pour plus de détails sur l'usage des calques IGN)


	Routier		Poussage aisé		Portage		Chemin non coté		Non coté
	Cyclable		Poussage difficile		Acrobatique		Sentier non coté		

Carte IGN N° 71, Demi-quadrant 21490

Ces calques sont obsolètes, peuvent contenir des cols non-reconnus et/ou omettre des cols reconnus
Certains cols peuvent être mal positionnés ou avoir des codes incorrects

Demi-quadrant N°
21490
17 cols

Moitié **Ouest** du quadrant **2149**: **Andorre / Port de Fontargente**



NO 2048E	N 2148O	NE 2148E
O 2049E	2149O	E 2149E
SO	S	SE

Cliquer sur une case jaune pour naviguer

Index

01	09-2750
----	---------

Édition 2008 (2008/04/01) - Copyright © 2008, Club des Cent Cols

- Ce demi-quadrant est situé sur la carte TOP 100 IGN au 1:100 000^{ème} N° **71**
- Largeur du bord *supérieur* du demi-quadrant: **147,3** mm; bord *inférieur*: **147,7** mm. *Hauteur*: **200,0** mm. Aligner sur la moitié **gauche** du quadrant **2149**.

Légende (Consulter les **notes explicatives** pour plus de détails sur l'usage des calques IGN)

	Routier		Poussage aisé		Portage		Chemin non coté		Non coté
	Cyclable		Poussage difficile		Acrobatique		Sentier non coté		

Carte IGN N° 71, Demi-quadrant 2246E

Ces calques sont obsolètes, peuvent contenir des cols non-reconnus et/ou omettre des cols reconnus
Certains cols peuvent être mal positionnés ou avoir des codes incorrects


Demi-quadrant N°
2246E
3 cols

Moitié **Est** du quadrant **2246**: **Mirepoix**

2246E

NO 22450	N	NE
O	2246E	E 23460
SO 22470	S 2247E	SE 23470

Cliquer sur une case jaune pour naviguer



Édition 2008 (2008/04/01) - Copyright © 2008, Club des Cent Cols

- Ce demi-quadrant est situé sur la carte TOP 100 IGN au 1:100 000^{ème} N° **71**
- Largeur du bord *supérieur* du demi-quadrant: **145,9** mm; bord *inférieur*: **146,4** mm. *Hauteur*: **200,0** mm. Aligner sur la moitié **droite** du quadrant **2246**.

Légende (Consulter les **notes explicatives** pour plus de détails sur l'usage des calques IGN)

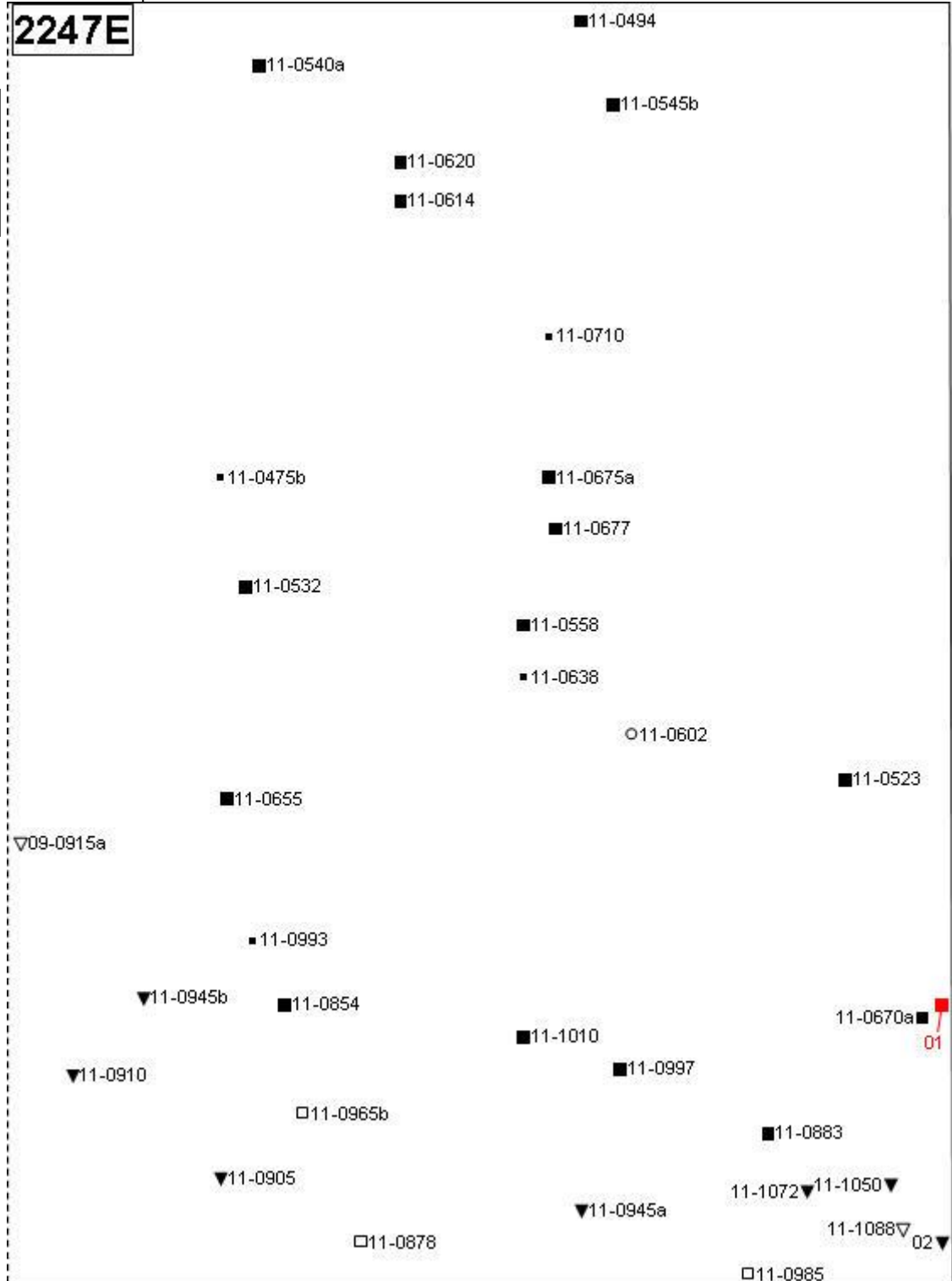
■ Routier	▼ Poussage aisé	▲ Portage	● Chemin non coté	■ Non coté
□ Cyclable	▽ Poussage difficile	△ Acrobatique	○ Sentier non coté	

Carte IGN N° 71, Demi-quadrant 2247E

Ces calques sont obsolètes, peuvent contenir des cols non-reconnus et/ou omettre des cols reconnus
Certains cols peuvent être mal positionnés ou avoir des codes incorrects

Demi-quadrant N°
2247E
34 cols

Moitié **Est** du quadrant **2247**: **Lavelanet**



NO	N	NE
2247O	2247E	2347O
SO	S	SE
2248O	2248E	2348O

Cliquer sur une case jaune pour naviguer

Index

01	11-0601b
02	11-1057

Édition 2008 (2008/04/01) - Copyright © 2008, Club des Cent Cols

- Ce demi-quadrant est situé sur la carte TOP 100 IGN au 1:100 000^{ème} N° **71**
- Largeur du bord *supérieur* du demi-quadrant: **146,4 mm**; bord *inférieur*: **146,8 mm**. Hauteur: **200,0 mm**. Aligner sur la moitié **droite** du quadrant **2247**.

Légende (Consulter les **notes explicatives** pour plus de détails sur l'usage des calques IGN)


	Routier		Poussage aisé		Portage		Chemin non coté		Non coté
	Cyclable		Poussage difficile		Acrobatique		Sentier non coté		

Carte IGN N° 71, Demi-quadrant 22470

Ces calques sont obsolètes, peuvent contenir des cols non-reconnus et/ou omettre des cols reconnus
Certains cols peuvent être mal positionnés ou avoir des codes incorrects

Demi-quadrant N°
22470
11 cols

Moitié **Ouest** du quadrant **2247**: **Lavelanet**



Édition 2008 (2008/04/01) - Copyright © 2008, Club des Cent Cols

- Ce demi-quadrant est situé sur la carte TOP 100 IGN au 1:100 000^{ème} N° **71**
- Largeur du bord *supérieur* du demi-quadrant: **146,4** mm; bord *inférieur*: **146,8** mm. *Hauteur*: **200,0** mm. Aligner sur la moitié **gauche** du quadrant **2247**.

Légende (Consulter les **notes explicatives** pour plus de détails sur l'usage des calques IGN)


■	Routier	▼	Poussage aisé	▲	Portage	●	Chemin non coté	■	Non coté
□	Cyclable	▽	Poussage difficile	△	Acrobatique	○	Sentier non coté		

Carte IGN N° 71, Demi-quadrant 2248E

Ces calques sont obsolètes, peuvent contenir des cols non-reconnus et/ou omettre des cols reconnus
Certains cols peuvent être mal positionnés ou avoir des codes incorrects

Demi-quadrant N°
2248E
62 cols

Moitié Est du quadrant 2248: **Ax-les-Thermes**



NO 22470	N 2247E	NE 23470
O 22480	2248E	E 23480
SO 22490	S 2249E	SE 23490

Cliquer sur une case jaune pour naviguer

Index

01	09-1975b
02	11-0960b

Édition 2008 (2008/04/01) - Copyright © 2008, Club des Cent Cols

- Ce demi-quadrant est situé sur la carte TOP 100 IGN au 1:100 000^{ème} N° **71**
- Largeur du bord *supérieur* du demi-quadrant: **146,8 mm**; bord *inférieur*: **147,3 mm**. Hauteur: **200,0 mm**. Aligner sur la moitié **droite** du quadrant **2248**.

Légende (Consulter les **notes explicatives** pour plus de détails sur l'usage des calques IGN)


■	Routier	▼	Poussage aisé	▲	Portage	●	Chemin non coté	■	Non coté
□	Cyclable	▽	Poussage difficile	△	Acrobatique	○	Sentier non coté		

Carte IGN N° 71, Demi-quadrant 22480

Ces calques sont obsolètes, peuvent contenir des cols non-reconnus et/ou omettre des cols reconnus
Certains cols peuvent être mal positionnés ou avoir des codes incorrects

**Demi-quadrant N°
22480**
46 cols

Moitié **Ouest** du quadrant **2248: Ax-les-Thermes**



NO 2147E	N 2247O	NE 2247E
O 2148E	2248O	E 2248E
SO 2149E	S 2249O	SE 2249E

Cliquer sur une case jaune pour naviguer

Édition 2008 (2008/04/01) - Copyright © 2008, Club des Cent Cols

- Ce demi-quadrant est situé sur la carte TOP 100 IGN au 1:100 000^{ème} N° [71](#)
- Largeur du bord *supérieur* du demi-quadrant: **146,8 mm**; bord *inférieur*: **147,3 mm**. Hauteur: **200,0 mm**. Aligner sur la moitié **gauche** du quadrant **2248**.

Légende (Consulter les [notes explicatives](#) pour plus de détails sur l'usage des calques IGN)

	Routier		Poussage aisé		Portage		Chemin non coté		Non coté
	Cyclable		Poussage difficile		Acrobatique		Sentier non coté		

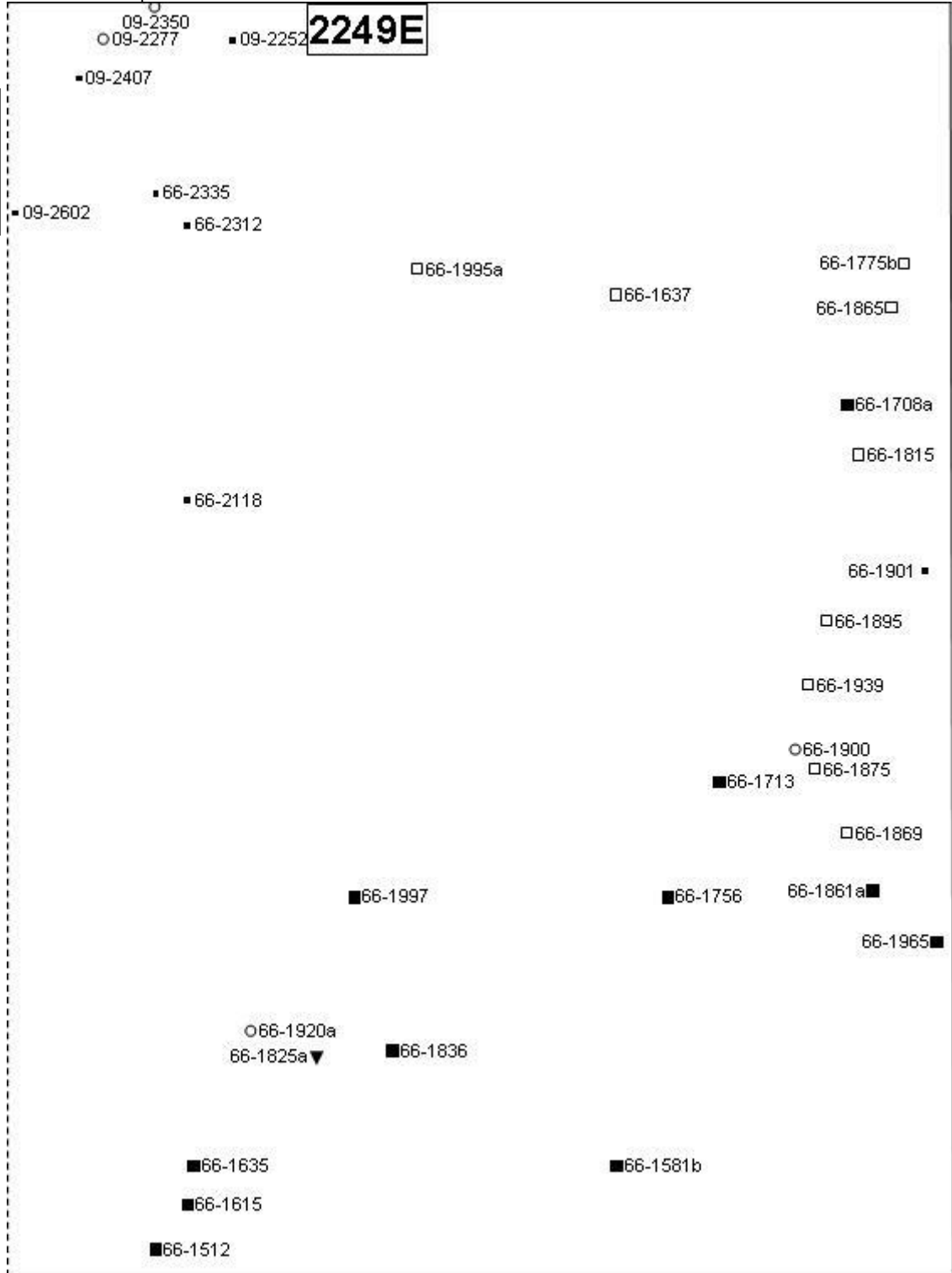
Carte IGN N° 71, Demi-quadrant 2249E

Ces calques sont obsolètes, peuvent contenir des cols non-reconnus et/ou omettre des cols reconnus
Certains cols peuvent être mal positionnés ou avoir des codes incorrects

Demi-quadrant N°
2249E
32 cols

Moitié **Est** du quadrant **2249**: **Mont-Louis**

2249E



Édition 2008 (2008/04/01) - Copyright © 2008, Club des Cent Cols

- Ce demi-quadrant est situé sur la carte TOP 100 IGN au 1:100 000^{ème} N° [71](#)
- Largeur du bord *supérieur* du demi-quadrant: **147,3** mm; bord *inférieur*: **147,7** mm. *Hauteur*: **200,0** mm. Aligner sur la moitié **droite** du quadrant **2249**.

Légende (Consulter les [notes explicatives](#) pour plus de détails sur l'usage des calques IGN)

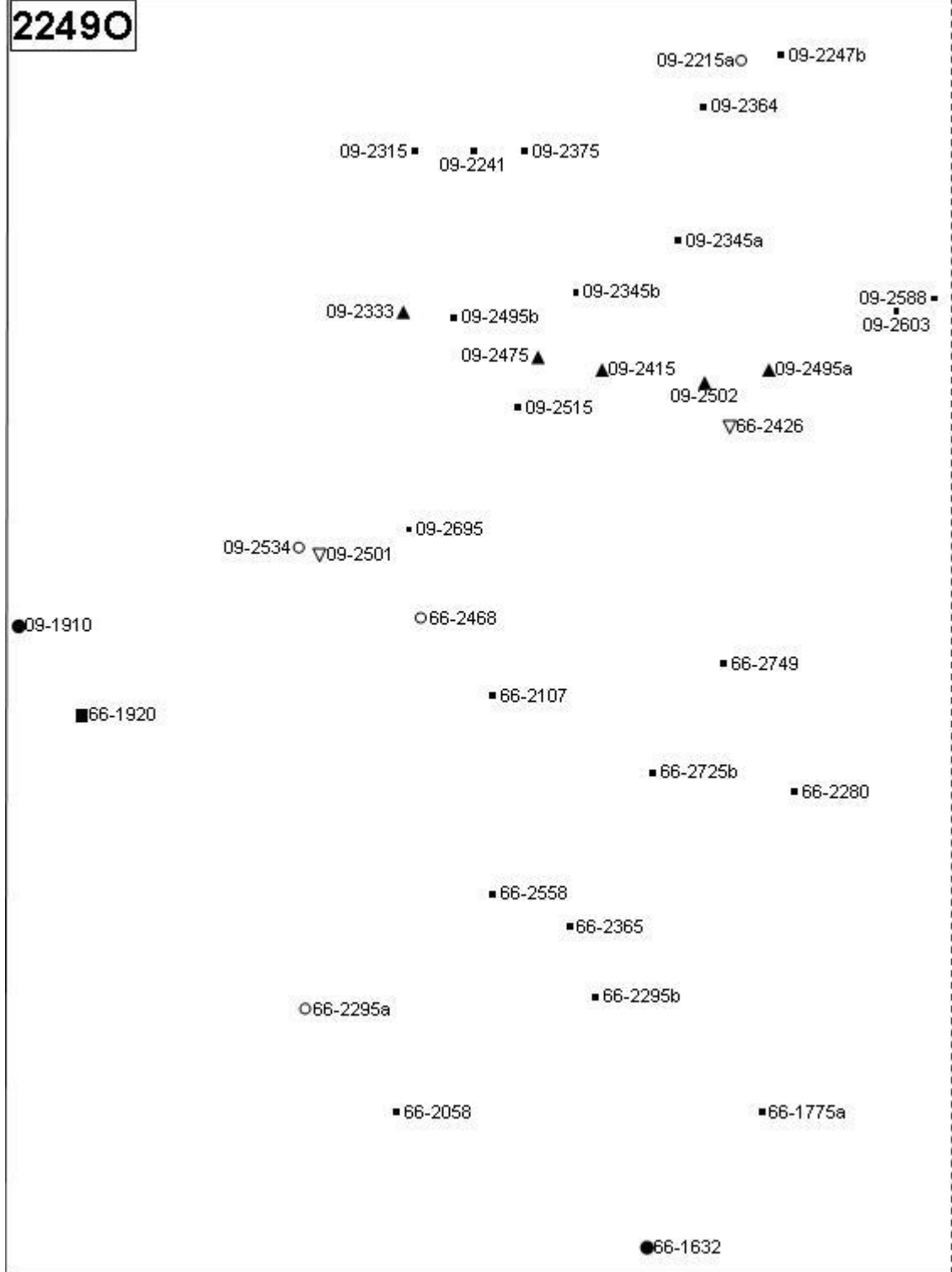
 Routier	 Poussage aisé	 Portage	 Chemin non coté	 Non coté
 Cyclable	 Poussage difficile	 Acrobatique	 Sentier non coté	

Carte IGN N° 71, Demi-quadrant 22490

Ces calques sont obsolètes, peuvent contenir des cols non-reconnus et/ou omettre des cols reconnus
Certains cols peuvent être mal positionnés ou avoir des codes incorrects

**Demi-quadrant N°
22490**
35 cols

Moitié **Ouest** du quadrant **2249**: **Mont-Louis**



NO 2148E	N 2248O	NE 2248E
O 2149E	2249O	E 2249E
SO	S 2250O	SE 2250E

Cliquer sur une case jaune pour naviguer

Édition 2008 (2008/04/01) - Copyright © 2008, Club des Cent Cols

- Ce demi-quadrant est situé sur la carte TOP 100 IGN au 1:100 000^{ème} N° [71](#)
- Largeur du bord *supérieur* du demi-quadrant: **147,3 mm**; bord *inférieur*: **147,7 mm**. Hauteur: **200,0 mm**. Aligner sur la moitié **gauche** du quadrant **2249**.

Légende (Consulter les [notes explicatives](#) pour plus de détails sur l'usage des calques IGN)


	Routier		Poussage aisé		Portage		Chemin non coté		Non coté
	Cyclable		Poussage difficile		Acrobatique		Sentier non coté		

Carte IGN N° 71, Demi-quadrant 2250E

Ces calques sont obsolètes, peuvent contenir des cols non-reconnus et/ou omettre des cols reconnus
Certains cols peuvent être mal positionnés ou avoir des codes incorrects

Demi-quadrant N°
2250E
24 cols

Moitié **Est** du quadrant **2250**: **Saillagouse**



NO 22490	N 2249E	NE 23490
O 22500	2250E	E 23500
SO	S	SE

Cliquer sur une case jaune pour naviguer

Édition 2008 (2008/04/01) - Copyright © 2008, Club des Cent Cols

- Ce demi-quadrant est situé sur la carte TOP 100 IGN au 1:100 000^{ème} N° **71**
- Largeur du bord *supérieur* du demi-quadrant: **147,7** mm; bord *inférieur*: **148,2** mm. *Hauteur*: **200,0** mm. Aligner sur la moitié **droite** du quadrant **2250**.

Légende (Consulter les **notes explicatives** pour plus de détails sur l'usage des calques IGN)


Routier	Poussage aisé	Portage	Chemin non coté	Non coté
Cyclable	Poussage difficile	Acrobatique	Sentier non coté	

Carte IGN N° 71, Demi-quadrant 22500

Ces calques sont obsolètes, peuvent contenir des cols non-reconnus et/ou omettre des cols reconnus
Certains cols peuvent être mal positionnés ou avoir des codes incorrects

Demi-quadrant N°
22500
6 cols

Moitié **Ouest** du quadrant **2250**: **Saillagouse**



NO 2149E	N 2249O	NE 2249E
O	22500	E 2250E
SO	S	SE

Cliquer sur une case jaune pour naviguer

Édition 2008 (2008/04/01) - Copyright © 2008, Club des Cent Cols

- Ce demi-quadrant est situé sur la carte TOP 100 IGN au 1:100 000^{ème} N° **71**
- Largeur du bord *supérieur* du demi-quadrant: **147,7** mm; bord *inférieur*: **148,2** mm. *Hauteur*: **200,0** mm. Aligner sur la moitié **gauche** du quadrant **2250**.

Légende (Consulter les **notes explicatives** pour plus de détails sur l'usage des calques IGN)

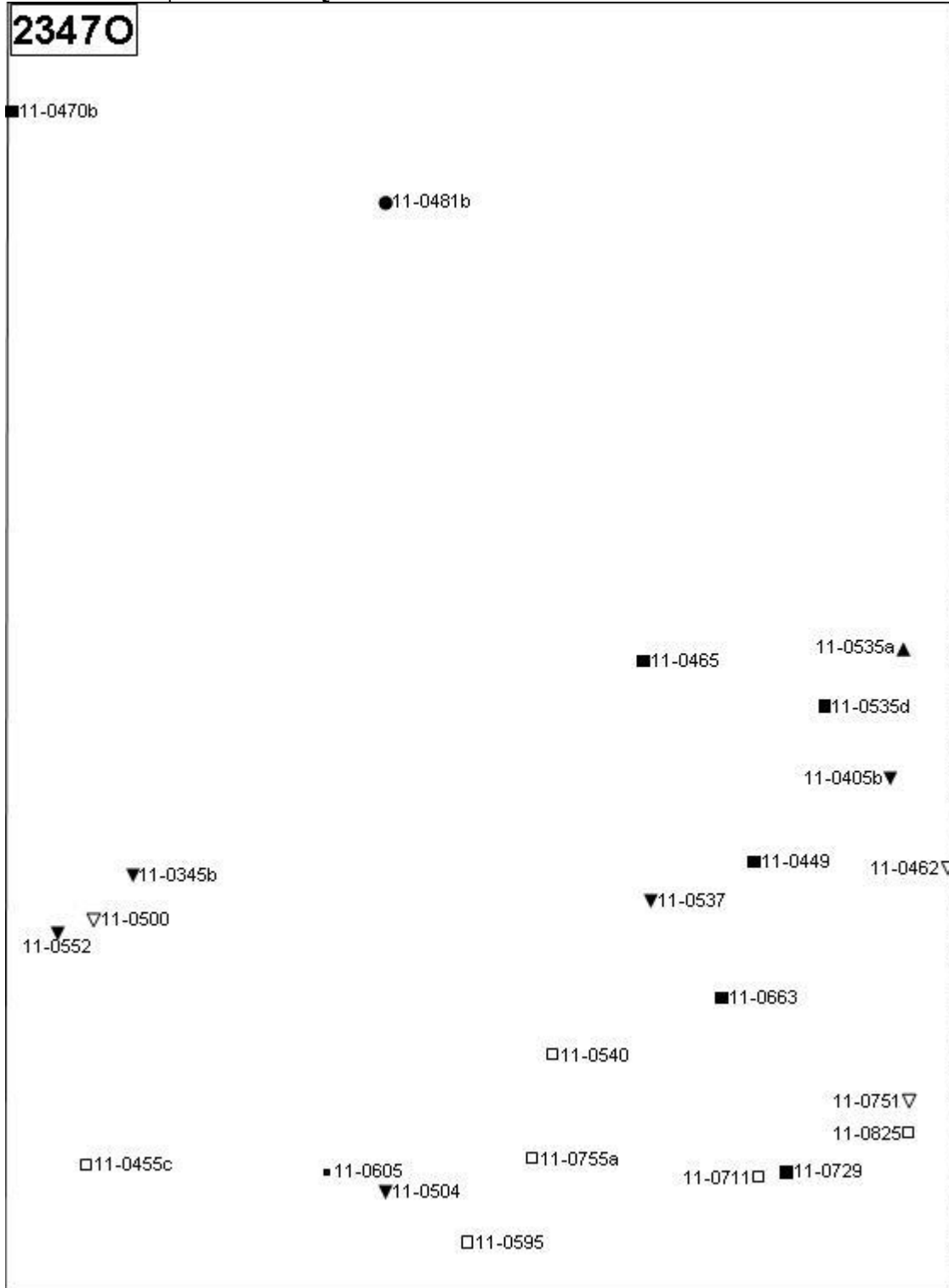
■ Routier	▼ Poussage aisé	▲ Portage	● Chemin non coté	■ Non coté
□ Cyclable	▽ Poussage difficile	△ Acrobatique	○ Sentier non coté	

Carte IGN N° 71, Demi-quadrant 23470

Ces calques sont obsolètes, peuvent contenir des cols non-reconnus et/ou omettre des cols reconnus
Certains cols peuvent être mal positionnés ou avoir des codes incorrects

Demi-quadrant N°
23470
23 cols

Moitié **Ouest** du quadrant **2347**: **Quillan**



Édition 2008 (2008/04/01) - Copyright © 2008, Club des Cent Cols

- Ce demi-quadrant est situé sur la carte TOP 100 IGN au 1:100 000^{ème} N° **71**
- Largeur du bord *supérieur* du demi-quadrant: **146,4** mm; bord *inférieur*: **146,8** mm. *Hauteur*: **200,0** mm. Aligner sur la moitié **gauche** du quadrant **2347**.

Légende (Consulter les **notes explicatives** pour plus de détails sur l'usage des calques IGN)

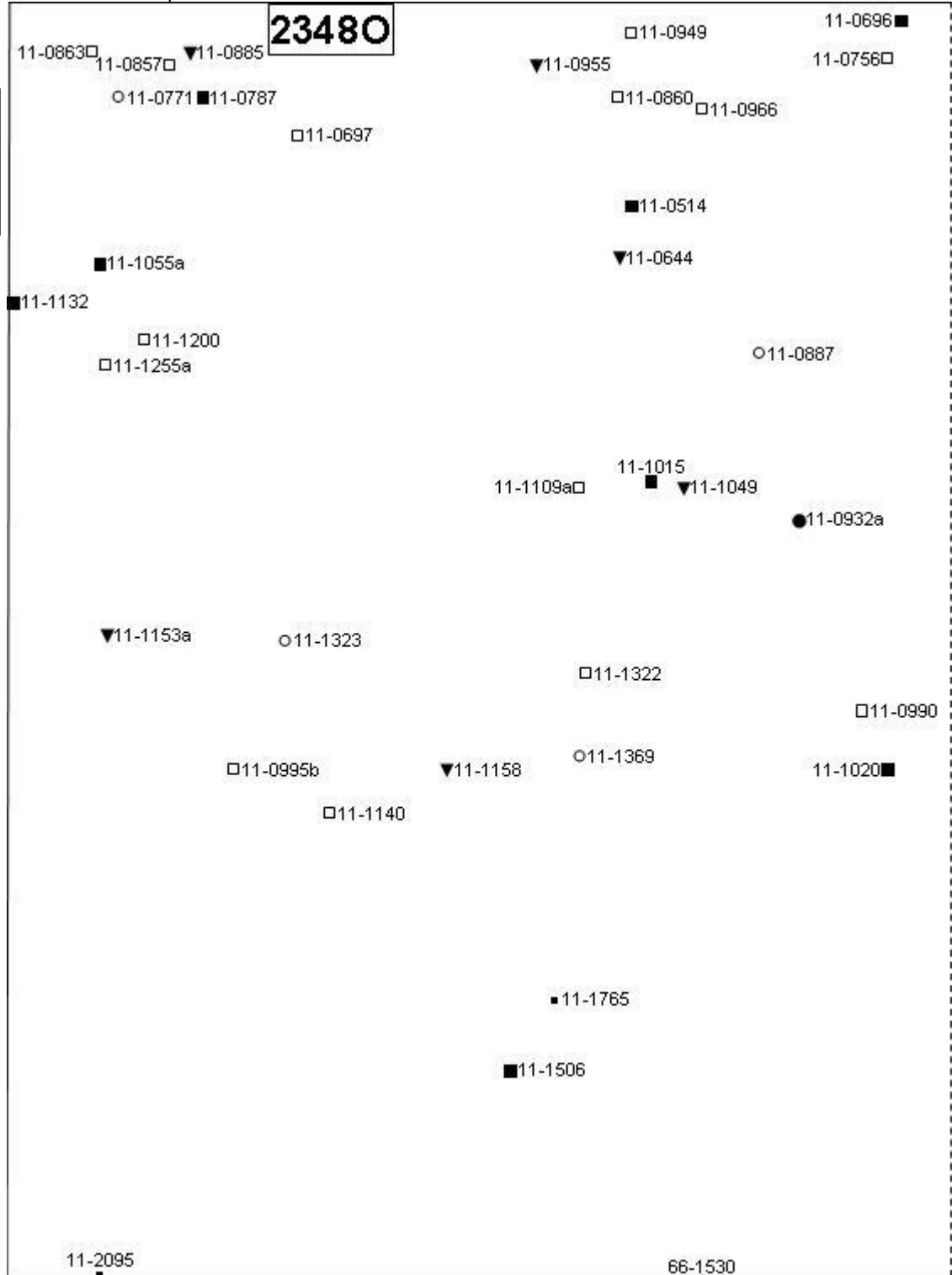
■	Routier	▼	Poussage aisé	▲	Portage	●	Chemin non coté	■	Non coté
□	Cyclable	▽	Poussage difficile	△	Acrobatique	○	Sentier non coté		

Carte IGN N° 71, Demi-quadrant 23480

Ces calques sont obsolètes, peuvent contenir des cols non-reconnus et/ou omettre des cols reconnus
Certains cols peuvent être mal positionnés ou avoir des codes incorrects

**Demi-quadrant N°
23480**
36 cols

Moitié **Ouest** du quadrant **2348**: **St-Paul-de-Fenouillet**



Édition 2008 (2008/04/01) - Copyright © 2008, Club des Cent Cols

- Ce demi-quadrant est situé sur la carte TOP 100 IGN au 1:100 000^{ème} N° **71**
- Largeur du bord *supérieur* du demi-quadrant: **146,8** mm; bord *inférieur*: **147,3** mm. *Hauteur*: **200,0** mm. Aligner sur la moitié **gauche** du quadrant **2348**.

Légende (Consulter les **notes explicatives** pour plus de détails sur l'usage des calques IGN)


■	Routier	▼	Poussage aisé	▲	Portage	●	Chemin non coté	■	Non coté
□	Cyclable	▽	Poussage difficile	△	Acrobatique	○	Sentier non coté		

Carte IGN N° 71, Demi-quadrant 23490

Ces calques sont obsolètes, peuvent contenir des cols non-reconnus et/ou omettre des cols reconnus
Certains cols peuvent être mal positionnés ou avoir des codes incorrects

Demi-quadrant N°
23490
32 cols

Moitié **Ouest** du quadrant **2349**: **Prades**



Cliquer sur une case jaune pour naviguer

NO 2248E	N 2348O	NE 2348E
O 2249E	2349O	E 2349E
SO 2250E	S 2350O	SE 2350E

Édition 2008 (2008/04/01) - Copyright © 2008, Club des Cent Cols

- Ce demi-quadrant est situé sur la carte TOP 100 IGN au 1:100 000^{ème} N° [71](#)
- Largeur du bord *supérieur* du demi-quadrant: **147,3** mm; bord *inférieur*: **147,7** mm. *Hauteur*: **200,0** mm. Aligner sur la moitié **gauche** du quadrant **2349**.

Légende (Consulter les [notes explicatives](#) pour plus de détails sur l'usage des calques IGN)


Routier	Poussage aisé	Portage	Chemin non coté	Non coté
Cyclable	Poussage difficile	Acrobatique	Sentier non coté	

Carte IGN N° 71, Demi-quadrant 23500

Ces calques sont obsolètes, peuvent contenir des cols non-reconnus et/ou omettre des cols reconnus
Certains cols peuvent être mal positionnés ou avoir des codes incorrects

Demi-quadrant N°
23500
23 cols

Moitié **Ouest** du quadrant **2350**: **Prats-de-Mollo-la-Preste**



Édition 2008 (2008/04/01) - Copyright © 2008, Club des Cent Cols

- Ce demi-quadrant est situé sur la carte TOP 100 IGN au 1:100 000^{ème} N° [71](#)
- Largeur du bord *supérieur* du demi-quadrant: **147,7** mm; bord *inférieur*: **148,2** mm. *Hauteur*: **200,0** mm. Aligner sur la moitié **gauche** du quadrant **2350**.

Légende (Consulter les [notes explicatives](#) pour plus de détails sur l'usage des calques IGN)

	Routier		Poussage aisé		Portage		Chemin non coté		Non coté
	Cyclable		Poussage difficile		Acrobatique		Sentier non coté		

Carte IGN N° 72, Demi-quadrant 2346E

Ces calques sont obsolètes, peuvent contenir des cols non-reconnus et/ou omettre des cols reconnus
Certains cols peuvent être mal positionnés ou avoir des codes incorrects

Demi-quadrant N°
2346E
17 cols

Moitié **Est** du quadrant **2346**: **Limoux**


2346E

NO	N	NE
	2345E	2445O
O		E
2346O	2346E	2446O
SO	S	SE
2347O	2347E	2447O

Cliquer sur une case jaune pour naviguer

Index

01 11-0405a



Édition 2008 (2008/04/01) - Copyright © 2008, Club des Cent Cols

- Ce demi-quadrant est situé sur la carte TOP 100 IGN au 1:100 000^{ème} N° [72](#)
- Largeur du bord *supérieur* du demi-quadrant: **145,9 mm**; bord *inférieur*: **146,4 mm**. *Hauteur*: **200,0 mm**. Aligner sur la moitié **droite** du quadrant **2346**.

Légende (Consulter les [notes explicatives](#) pour plus de détails sur l'usage des calques IGN)


	Routier		Poussage aisé		Portage		Chemin non coté		Non coté
	Cyclable		Poussage difficile		Acrobatique		Sentier non coté		

Carte IGN N° 72, Demi-quadrant 23460

Ces calques sont obsolètes, peuvent contenir des cols non-reconnus et/ou omettre des cols reconnus
Certains cols peuvent être mal positionnés ou avoir des codes incorrects

Demi-quadrant N°
23460
9 cols

Moitié **Ouest** du quadrant **2346: Limoux**



NO	N	NE
2246E	2346O	2346E
SO	S	SE
2247E	2347O	2347E

Cliquer sur une case jaune pour naviguer

Édition 2008 (2008/04/01) - Copyright © 2008, Club des Cent Cols

- Ce demi-quadrant est situé sur la carte TOP 100 IGN au 1:100 000^{ème} N° **72**
- Largeur du bord *supérieur* du demi-quadrant: **145,9** mm; bord *inférieur*: **146,4** mm. *Hauteur*: **200,0** mm. Aligner sur la moitié **gauche** du quadrant **2346**.

Légende (Consulter les **notes explicatives** pour plus de détails sur l'usage des calques IGN)

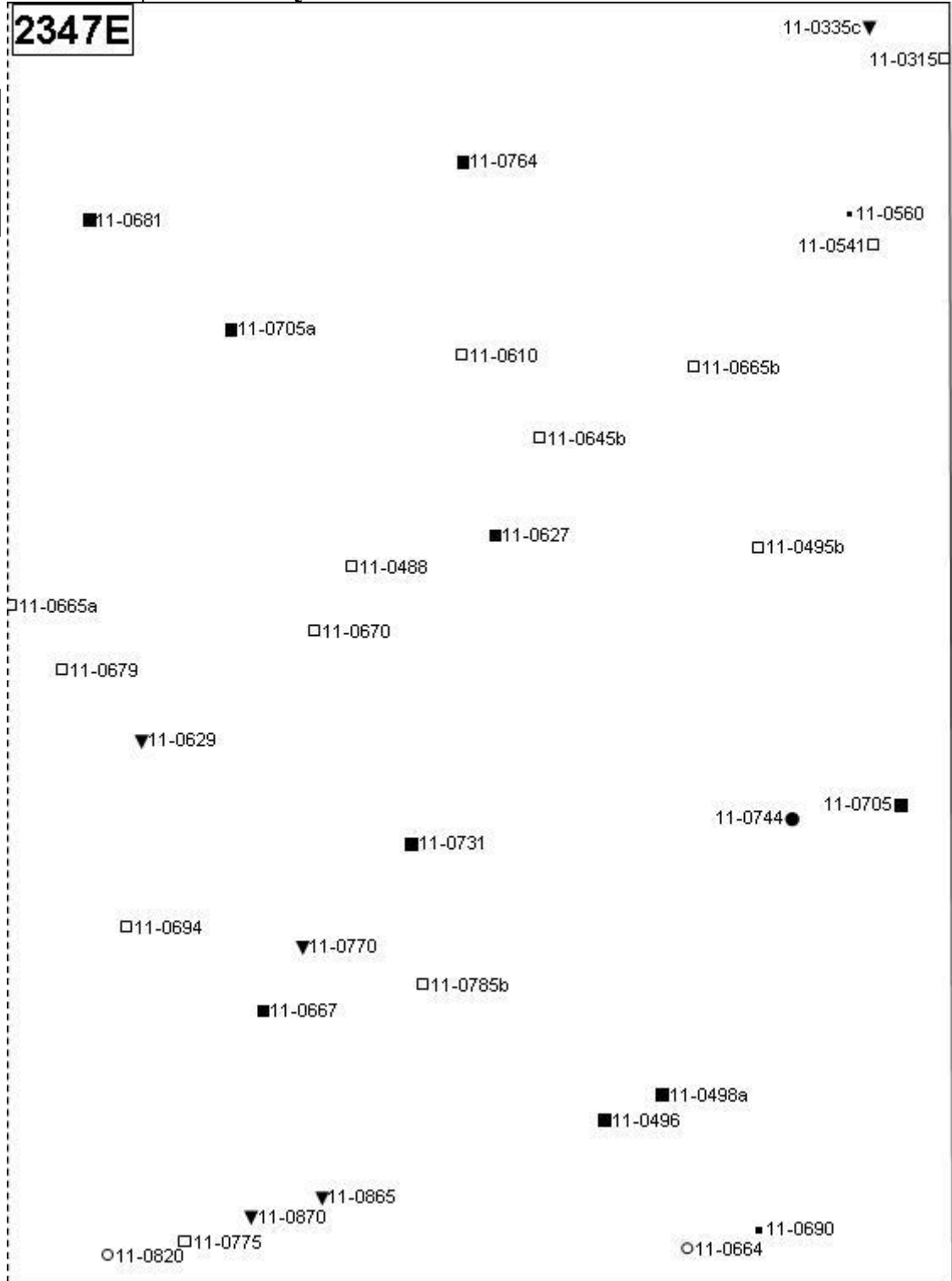
■	Routier	▼	Poussage aisé	▲	Portage	●	Chemin non coté	■	Non coté
□	Cyclable	▽	Poussage difficile	△	Acrobatique	○	Sentier non coté		

Carte IGN N° 72, Demi-quadrant 2347E

Ces calques sont obsolètes, peuvent contenir des cols non-reconnus et/ou omettre des cols reconnus
Certains cols peuvent être mal positionnés ou avoir des codes incorrects

Demi-quadrant N°
2347E
32 cols

Moitié **Est** du quadrant **2347: Quillan**



Édition 2008 (2008/04/01) - Copyright © 2008, Club des Cent Cols

- Ce demi-quadrant est situé sur la carte TOP 100 IGN au 1:100 000^{ème} N° **72**
- Largeur du bord *supérieur* du demi-quadrant: **146,4 mm**; bord *inférieur*: **146,8 mm**. Hauteur: **200,0 mm**. Aligner sur la moitié **droite** du quadrant **2347**.

Légende (Consulter les **notes explicatives** pour plus de détails sur l'usage des calques IGN)

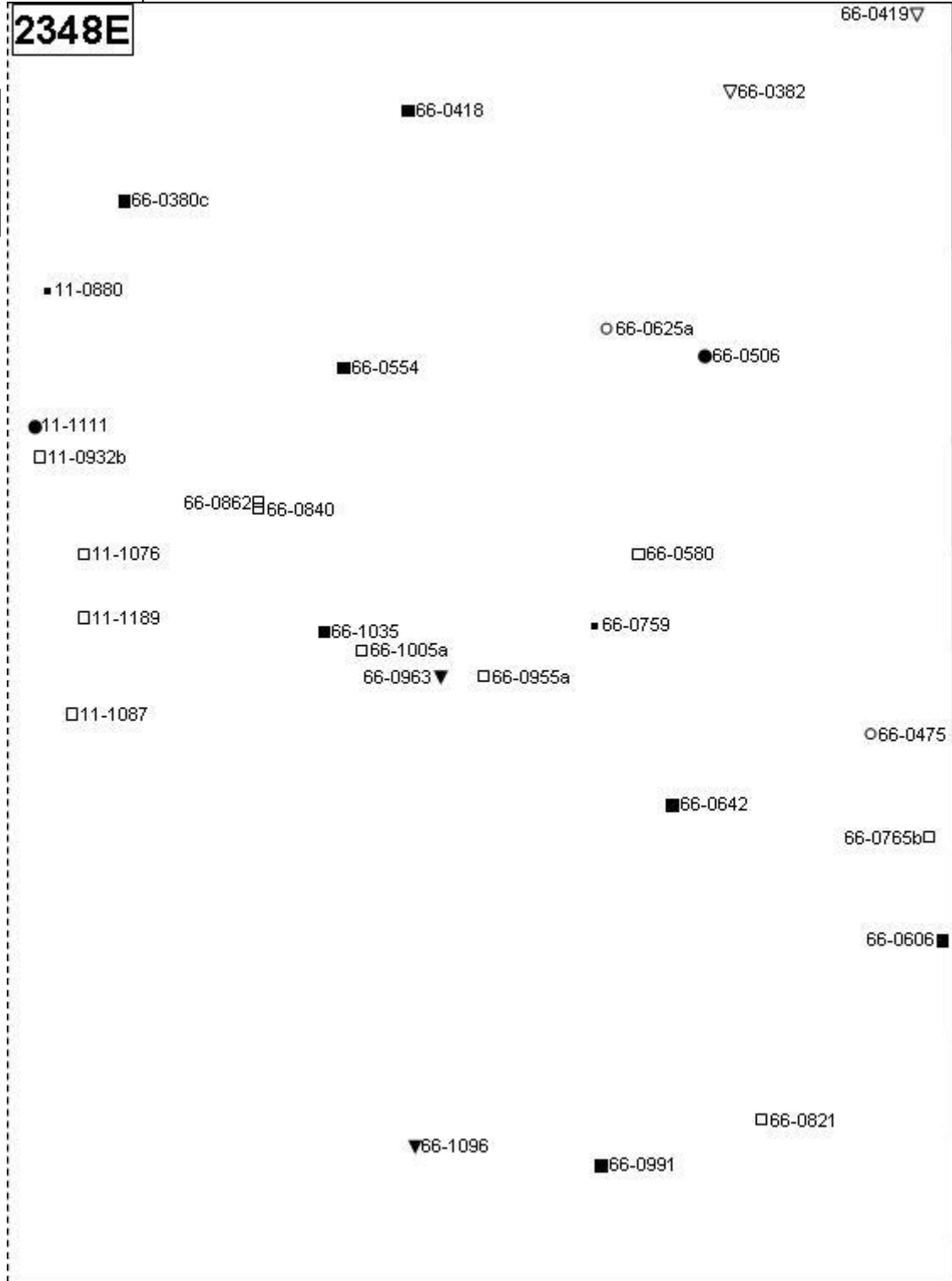
	Routier		Poussage aisé		Portage		Chemin non coté		Non coté
	Cyclable		Poussage difficile		Acrobatique		Sentier non coté		

Carte IGN N° 72, Demi-quadrant 2348E

Ces calques sont obsolètes, peuvent contenir des cols non-reconnus et/ou omettre des cols reconnus
Certains cols peuvent être mal positionnés ou avoir des codes incorrects

Demi-quadrant N°
2348E
28 cols

Moitié **Est** du quadrant **2348**: **St-Paul-de-Fenouillet**



Édition 2008 (2008/04/01) - Copyright © 2008, Club des Cent Cols

- Ce demi-quadrant est situé sur la carte TOP 100 IGN au 1:100 000^{ème} N° **72**
- Largeur du bord *supérieur* du demi-quadrant: **146,8** mm; bord *inférieur*: **147,3** mm. *Hauteur*: **200,0** mm. Aligner sur la moitié **droite** du quadrant **2348**.

Légende (Consulter les **notes explicatives** pour plus de détails sur l'usage des calques IGN)

	Routier		Poussage aisé		Portage		Chemin non coté		Non coté
	Cyclable		Poussage difficile		Acrobatique		Sentier non coté		

Carte IGN N° 72, Demi-quadrant 2349E

Ces calques sont obsolètes, peuvent contenir des cols non-reconnus et/ou omettre des cols reconnus
Certains cols peuvent être mal positionnés ou avoir des codes incorrects

Demi-quadrant N°
2349E
49 cols

Moitié **Est** du quadrant **2349**: **Prades**

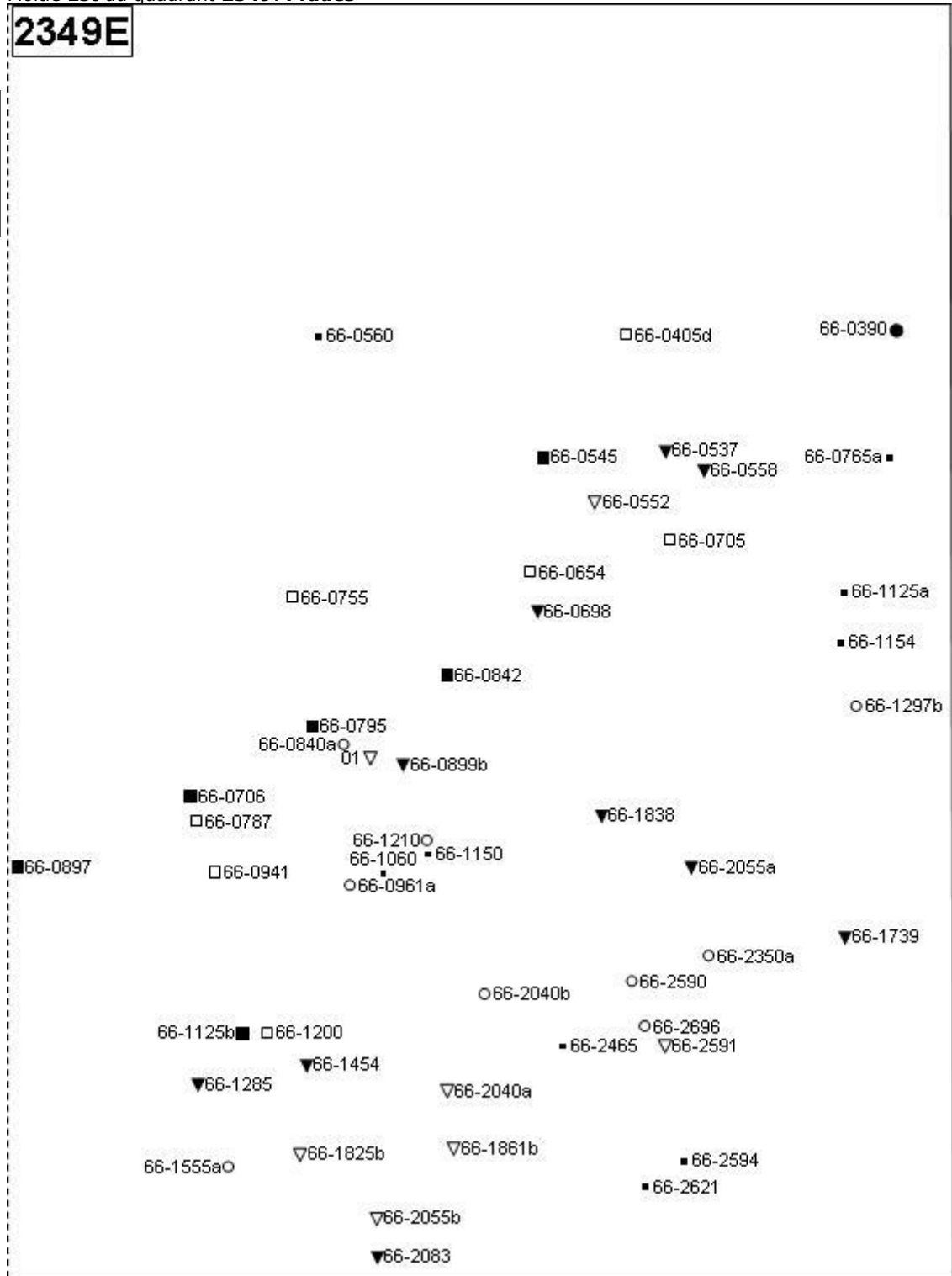
2349E

NO 23480	N 2348E	NE 24480
O 23490	2349E	E 24490
SO 23500	S 2350E	SE 24500

Cliquer sur une case jaune pour naviguer

Index

01	66-0865
----	---------



Édition 2008 (2008/04/01) - Copyright © 2008, Club des Cent Cols

- Ce demi-quadrant est situé sur la carte TOP 100 IGN au 1:100 000^{ème} N° **72**
- Largeur du bord *supérieur* du demi-quadrant: **147,3 mm**; bord *inférieur*: **147,7 mm**. *Hauteur*: **200,0 mm**. Aligner sur la moitié **droite** du quadrant **2349**.

Légende (Consulter les **notes explicatives** pour plus de détails sur l'usage des calques IGN)


Routier	Poussage aisé	Portage	Chemin non coté	Non coté
Cyclable	Poussage difficile	Acrobatique	Sentier non coté	

Carte IGN N° 72, Demi-quadrant 2350E

Ces calques sont obsolètes, peuvent contenir des cols non-reconnus et/ou omettre des cols reconnus
Certains cols peuvent être mal positionnés ou avoir des codes incorrects

Demi-quadrant N°
2350E
57 cols

Moitié **Est** du quadrant **2350**: **Prats-de-Mollo-la-Preste**



NO 23490	N 2349E	NE 24490
O 23500	2350E	E 24500
SO	S	SE

Cliquer sur une case jaune pour naviguer

Index

01	66-1665
02	66-1785

Édition 2008 (2008/04/01) - Copyright © 2008, Club des Cent Cols

- Ce demi-quadrant est situé sur la carte TOP 100 IGN au 1:100 000^{ème} N° **72**
- Largeur du bord *supérieur* du demi-quadrant: **147,7** mm; bord *inférieur*: **148,2** mm. *Hauteur*: **200,0** mm. Aligner sur la moitié **droite** du quadrant **2350**.

Légende (Consulter les **notes explicatives** pour plus de détails sur l'usage des calques IGN)

 Routier	 Poussage aisé	 Portage	 Chemin non coté	 Non coté
 Cyclable	 Poussage difficile	 Acrobatique	 Sentier non coté	

Carte IGN N° 72, Demi-quadrant 2445E

Ces calques sont obsolètes, peuvent contenir des cols non-reconnus et/ou omettre des cols reconnus
Certains cols peuvent être mal positionnés ou avoir des codes incorrects


Demi-quadrant N°
2445E
2 cols

Moitié **Est** du quadrant **2445: Lézignan-Corbières**

2445E

NO 2444O	N 2444E	NE 2544O
O 2445O	2445E	E 2545O
SO 2446O	S 2446E	SE 2546O

Cliquer sur une case jaune pour naviguer



Édition 2008 (2008/04/01) - Copyright © 2008, Club des Cent Cols

- Ce demi-quadrant est situé sur la carte TOP 100 IGN au 1:100 000^{ème} N° **72**
- Largeur du bord *supérieur* du demi-quadrant: **145,5** mm; bord *inférieur*: **145,9** mm. *Hauteur*: **200,0** mm. Aligner sur la moitié **droite** du quadrant **2445**.

Légende (Consulter les [notes explicatives](#) pour plus de détails sur l'usage des calques IGN)

	Routier		Poussage aisé		Portage		Chemin non coté		Non coté
	Cyclable		Poussage difficile		Acrobatique		Sentier non coté		

Carte IGN N° 72, Demi-quadrant 24450

Ces calques sont obsolètes, peuvent contenir des cols non-reconnus et/ou omettre des cols reconnus
Certains cols peuvent être mal positionnés ou avoir des codes incorrects

**Demi-quadrant N°
24450**

1 col

Moitié **Ouest** du quadrant **2445: Lézignan-Corbières**

24450

●11-0568










NO 2344E	N 2444O	NE 2444E
O 2345E	2445O	E 2445E
SO 2346E	S 2446O	SE 2446E

Cliquer sur une case jaune pour naviguer

Édition 2008 (2008/04/01) - Copyright © 2008, Club des Cent Cols

- Ce demi-quadrant est situé sur la carte TOP 100 IGN au 1:100 000^{ème} N° **72**
- Largeur du bord *supérieur* du demi-quadrant: **145,5** mm; bord *inférieur*: **145,9** mm. *Hauteur*: **200,0** mm. Aligner sur la moitié **gauche** du quadrant **2445**.

Légende (Consulter les [notes explicatives](#) pour plus de détails sur l'usage des calques IGN)


 Routier	 Poussage aisé	 Portage	 Chemin non coté	 Non coté
 Cyclable	 Poussage difficile	 Acrobatique	 Sentier non coté	

Carte IGN N° 72, Demi-quadrant 2446E

Ces calques sont obsolètes, peuvent contenir des cols non-reconnus et/ou omettre des cols reconnus
Certains cols peuvent être mal positionnés ou avoir des codes incorrects

Demi-quadrant N°
2446E
12 cols

Moitié **Est** du quadrant **2446**: **Capendu**



NO 24450	N 2445E	NE 25450
O 24460	2446E	E 25460
SO 24470	S 2447E	SE 25470

Cliquer sur une case jaune pour naviguer

Index

01	11-0282
----	---------

Édition 2008 (2008/04/01) - Copyright © 2008, Club des Cent Cols

- Ce demi-quadrant est situé sur la carte TOP 100 IGN au 1:100 000^{ème} N° **72**
- Largeur du bord *supérieur* du demi-quadrant: **145,9** mm; bord *inférieur*: **146,4** mm. *Hauteur*: **200,0** mm. Aligner sur la moitié **droite** du quadrant **2446**.

Légende (Consulter les **notes explicatives** pour plus de détails sur l'usage des calques IGN)


	Routier		Poussage aisé		Portage		Chemin non coté		Non coté
	Cyclable		Poussage difficile		Acrobatique		Sentier non coté		

Carte IGN N° 72, Demi-quadrant 24460

Ces calques sont obsolètes, peuvent contenir des cols non-reconnus et/ou omettre des cols reconnus
Certains cols peuvent être mal positionnés ou avoir des codes incorrects

Demi-quadrant N°
24460
16 cols

Moitié **Ouest** du quadrant **2446**: **Capendu**



Édition 2008 (2008/04/01) - Copyright © 2008, Club des Cent Cols

- Ce demi-quadrant est situé sur la carte TOP 100 IGN au 1:100 000^{ème} N° **72**
- Largeur du bord *supérieur* du demi-quadrant: **145,9** mm; bord *inférieur*: **146,4** mm. *Hauteur*: **200,0** mm. Aligner sur la moitié **gauche** du quadrant **2446**.

Légende (Consulter les **notes explicatives** pour plus de détails sur l'usage des calques IGN)


■	Routier	▼	Poussage aisé	▲	Portage	●	Chemin non coté	■	Non coté
□	Cyclable	▽	Poussage difficile	△	Acrobatique	○	Sentier non coté		

Carte IGN N° 72, Demi-quadrant 2447E

Ces calques sont obsolètes, peuvent contenir des cols non-reconnus et/ou omettre des cols reconnus
Certains cols peuvent être mal positionnés ou avoir des codes incorrects

Demi-quadrant N°
2447E
37 cols

Moitié **Est** du quadrant **2447: Tuchan**



Édition 2008 (2008/04/01) - Copyright © 2008, Club des Cent Cols

- Ce demi-quadrant est situé sur la carte TOP 100 IGN au 1:100 000^{ème} N° **72**
- Largeur du bord *supérieur* du demi-quadrant: **146,4** mm; bord *inférieur*: **146,8** mm. *Hauteur*: **200,0** mm. Aligner sur la moitié **droite** du quadrant **2447**.

Légende (Consulter les **notes explicatives** pour plus de détails sur l'usage des calques IGN)

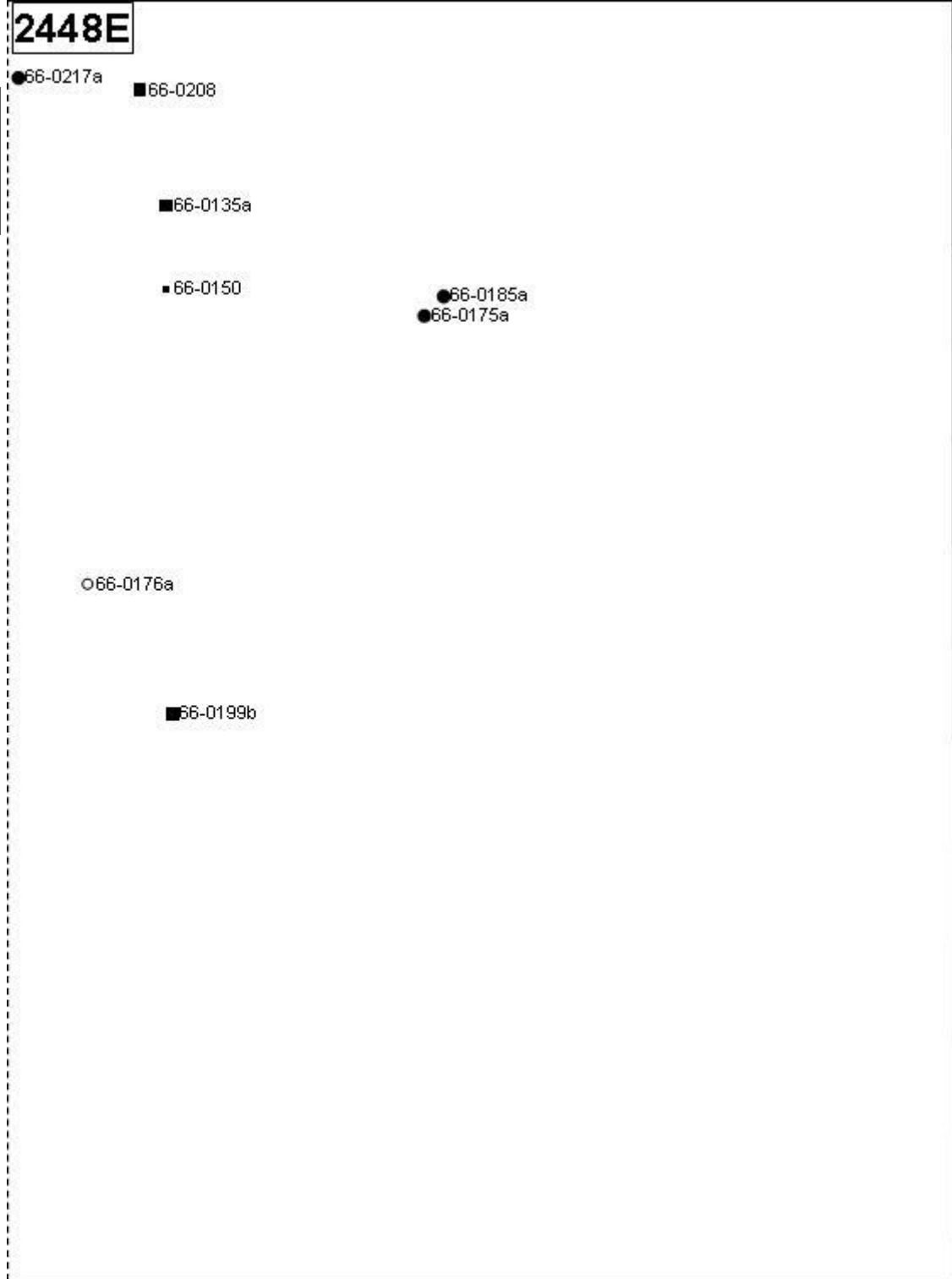
■	Routier	▼	Poussage aisé	▲	Portage	●	Chemin non coté	■	Non coté
□	Cyclable	▽	Poussage difficile	△	Acrobatique	○	Sentier non coté		

Carte IGN N° 72, Demi-quadrant 2448E

Ces calques sont obsolètes, peuvent contenir des cols non-reconnus et/ou omettre des cols reconnus
Certains cols peuvent être mal positionnés ou avoir des codes incorrects

Demi-quadrant N°
2448E
8 cols

Moitié **Est** du quadrant **2448: Rivesaltes**



NO 2447O	N 2447E	NE 2547O
O 2448O	2448E	E
SO 2449O	S 2449E	SE 2549O

Cliquer sur une case jaune pour naviguer

Édition 2008 (2008/04/01) - Copyright © 2008, Club des Cent Cols

- Ce demi-quadrant est situé sur la carte TOP 100 IGN au 1:100 000^{ème} N° **72**
- Largeur du bord *supérieur* du demi-quadrant: **146,8** mm; bord *inférieur*: **147,3** mm. *Hauteur*: **200,0** mm. Aligner sur la moitié **droite** du quadrant **2448**.

Légende (Consulter les **notes explicatives** pour plus de détails sur l'usage des calques IGN)

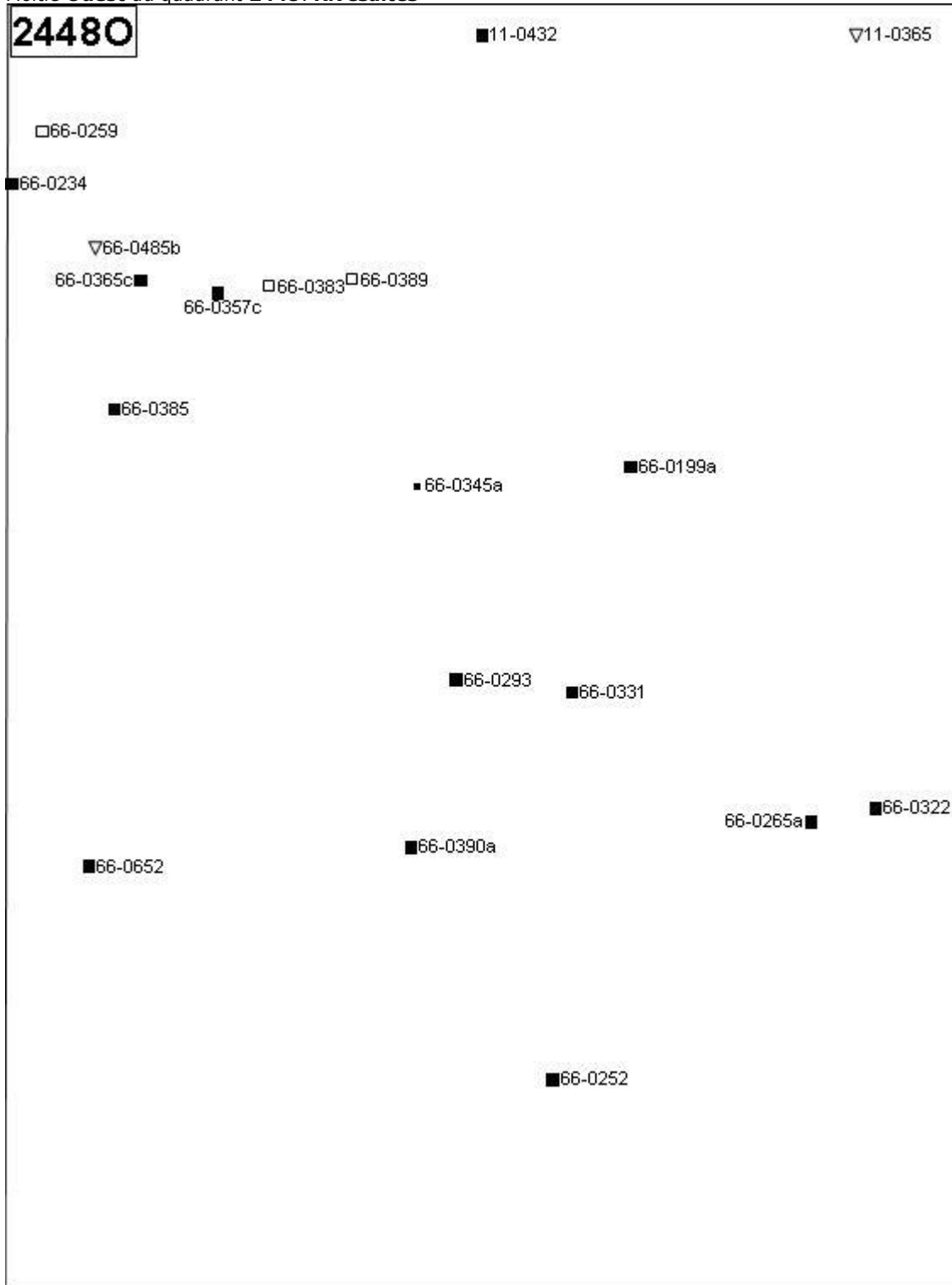
	Routier	▼	Poussage aisé	▲	Portage	●	Chemin non coté	■	Non coté
	Cyclable	▽	Poussage difficile	△	Acrobatique	○	Sentier non coté		

Carte IGN N° 72, Demi-quadrant 24480

Ces calques sont obsolètes, peuvent contenir des cols non-reconnus et/ou omettre des cols reconnus
Certains cols peuvent être mal positionnés ou avoir des codes incorrects

**Demi-quadrant N°
24480**
19 cols

Moitié **Ouest** du quadrant **2448: Rivesaltes**



Édition 2008 (2008/04/01) - Copyright © 2008, Club des Cent Cols

- Ce demi-quadrant est situé sur la carte TOP 100 IGN au 1:100 000^{ème} N° **72**
- Largeur du bord *supérieur* du demi-quadrant: **146,8** mm; bord *inférieur*: **147,3** mm. *Hauteur*: **200,0** mm. Aligner sur la moitié **gauche** du quadrant **2448**.

Légende (Consulter les *notes explicatives* pour plus de détails sur l'usage des calques IGN)

■	Routier	▼	Poussage aisé	▲	Portage	●	Chemin non coté	■	Non coté
□	Cyclable	▽	Poussage difficile	△	Acrobatique	○	Sentier non coté		

Carte IGN N° 72, Demi-quadrant 2449E

Ces calques sont obsolètes, peuvent contenir des cols non-reconnus et/ou omettre des cols reconnus
Certains cols peuvent être mal positionnés ou avoir des codes incorrects

Demi-quadrant N°
2449E
23 cols

Moitié Est du quadrant 2449: Céret

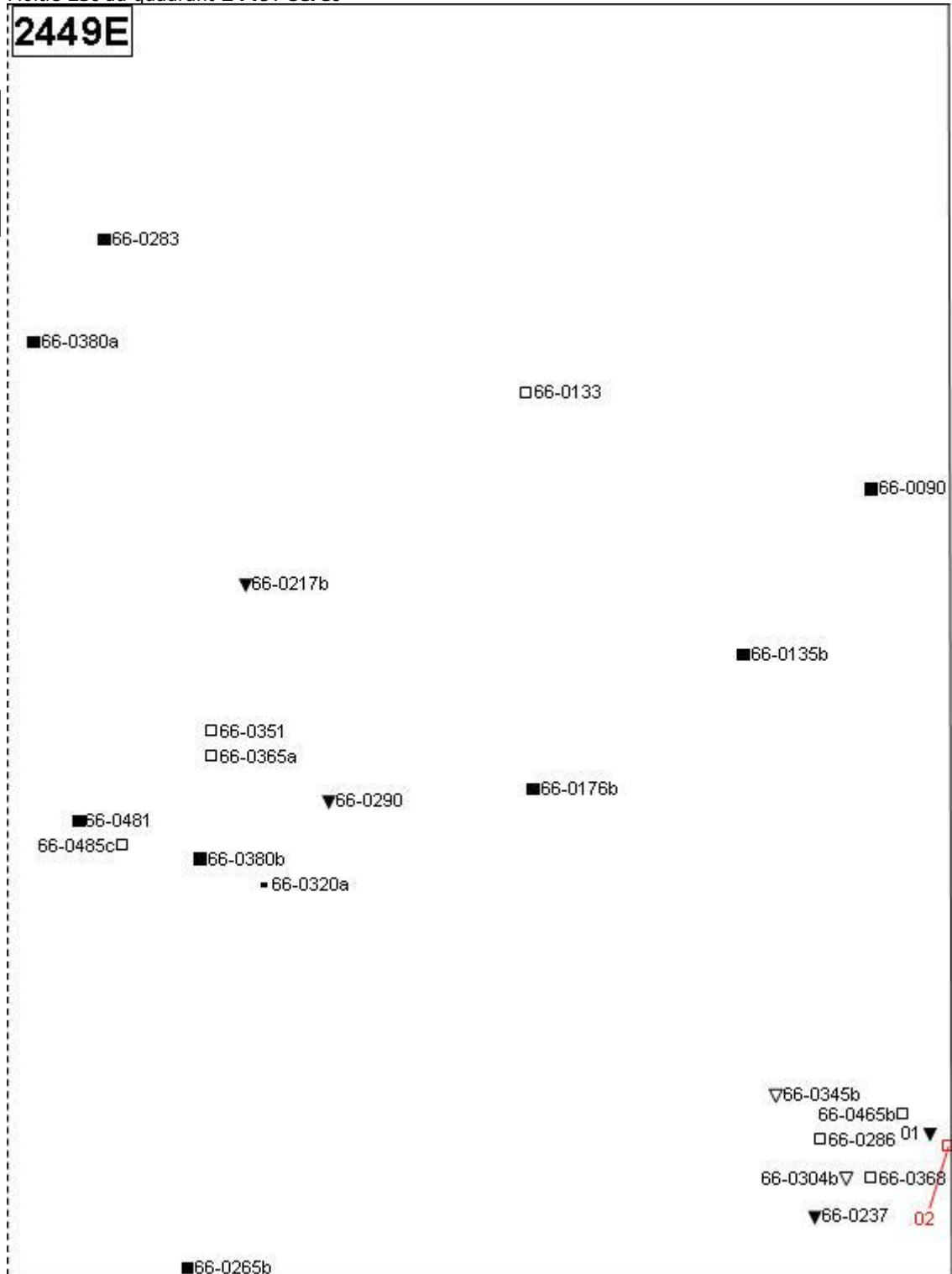
2449E

NO 24480	N 2448E	NE
O 24490	2449E	E 25490
SO 24500	S 2450E	SE 25500

Cliquer sur une case jaune pour naviguer

Index

01	66-0640a
02	66-0750



Édition 2008 (2008/04/01) - Copyright © 2008, Club des Cent Cols

- Ce demi-quadrant est situé sur la carte TOP 100 IGN au 1:100 000^{ème} N° **72**
- Largeur du bord *supérieur* du demi-quadrant: **147,3 mm**; bord *inférieur*: **147,7 mm**. Hauteur: **200,0 mm**. Aligner sur la moitié **droite** du quadrant **2449**.

Légende (Consulter les **notes explicatives** pour plus de détails sur l'usage des calques IGN)

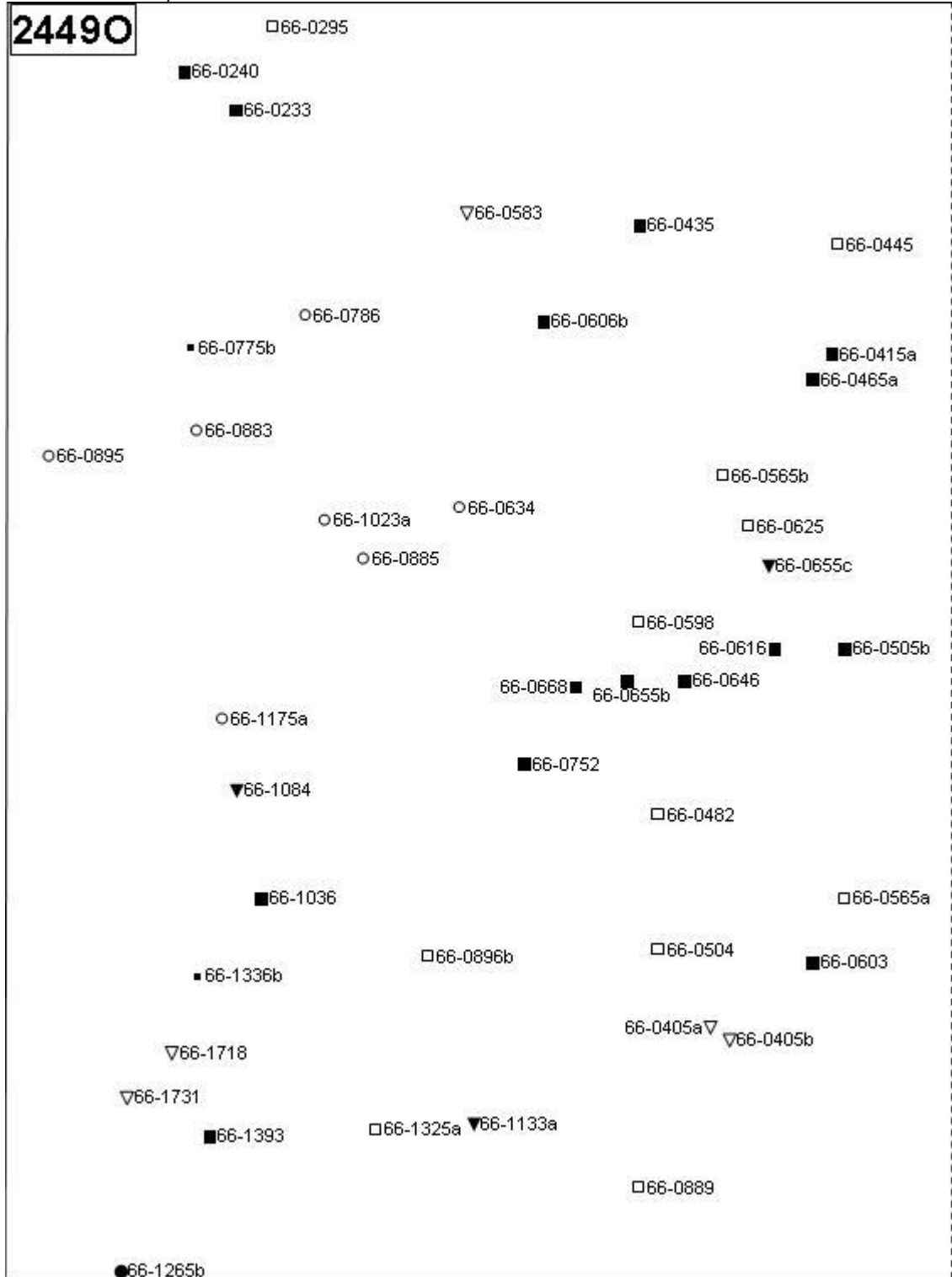
■	Routier	▼	Poussage aisé	▲	Portage	●	Chemin non coté	■	Non coté
□	Cyclable	▽	Poussage difficile	△	Acrobatique	○	Sentier non coté		

Carte IGN N° 72, Demi-quadrant 24490

Ces calques sont obsolètes, peuvent contenir des cols non-reconnus et/ou omettre des cols reconnus
Certains cols peuvent être mal positionnés ou avoir des codes incorrects

Demi-quadrant N°
24490
44 cols

Moitié **Ouest** du quadrant **2449**: **Céret**



Édition 2008 (2008/04/01) - Copyright © 2008, Club des Cent Cols

- Ce demi-quadrant est situé sur la carte TOP 100 IGN au 1:100 000^{ème} N° **72**
- Largeur du bord *supérieur* du demi-quadrant: **147,3** mm; bord *inférieur*: **147,7** mm. Hauteur: **200,0** mm. Aligner sur la moitié **gauche** du quadrant **2449**.

Légende (Consulter les **notes explicatives** pour plus de détails sur l'usage des calques IGN)


■	Routier	▽	Poussage aisé	▲	Portage	●	Chemin non coté	■	Non coté
□	Cyclable	▽	Poussage difficile	△	Acrobatique	○	Sentier non coté		

Carte IGN N° 72, Demi-quadrant 2450E

Ces calques sont obsolètes, peuvent contenir des cols non-reconnus et/ou omettre des cols reconnus
Certains cols peuvent être mal positionnés ou avoir des codes incorrects

Demi-quadrant N°
2450E
33 cols

Moitié **Est** du quadrant **2450**: **Arles-sur-Tech**



NO 24490	N 2449E	NE 25490
O 24500	2450E	E 25500
SO	S	SE

Cliquer sur une case jaune pour naviguer

Index

01	66-1275
----	---------

Édition 2008 (2008/04/01) - Copyright © 2008, Club des Cent Cols

- Ce demi-quadrant est situé sur la carte TOP 100 IGN au 1:100 000^{ème} N° **72**
- Largeur du bord *supérieur* du demi-quadrant: **147,7** mm; bord *inférieur*: **148,2** mm. *Hauteur*: **200,0** mm. Aligner sur la moitié **droite** du quadrant **2450**.

Légende (Consulter les **notes explicatives** pour plus de détails sur l'usage des calques IGN)

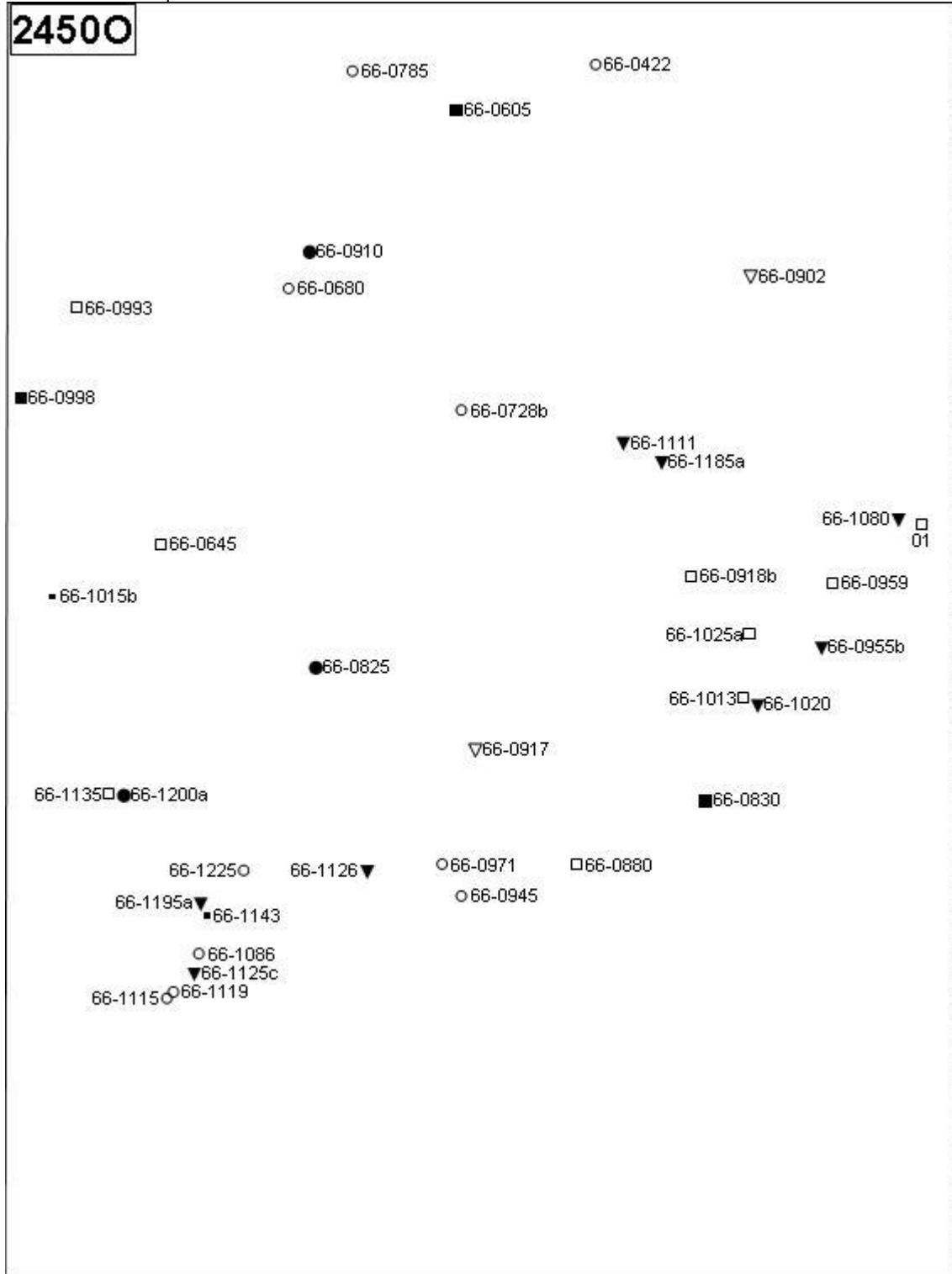
Routier	Poussage aisé	Portage	Chemin non coté	Non coté
Cyclable	Poussage difficile	Acrobatique	Sentier non coté	

Carte IGN N° 72, Demi-quadrant 24500

Ces calques sont obsolètes, peuvent contenir des cols non-reconnus et/ou omettre des cols reconnus
Certains cols peuvent être mal positionnés ou avoir des codes incorrects

Demi-quadrant N°
24500
37 cols

Moitié **Ouest** du quadrant **2450**: **Arles-sur-Tech**



NO 2349E	N 2449O	NE 2449E
O 2350E	2450O	E 2450E
SO	S	SE

Cliquer sur une case jaune pour naviguer

Index

01	66-1056
----	---------

Édition 2008 (2008/04/01) - Copyright © 2008, Club des Cent Cols

- Ce demi-quadrant est situé sur la carte TOP 100 IGN au 1:100 000^{ème} N° **72**
- Largeur du bord *supérieur* du demi-quadrant: **147,7** mm; bord *inférieur*: **148,2** mm. *Hauteur*: **200,0** mm. Aligner sur la moitié **gauche** du quadrant **2450**.

Légende (Consulter les **notes explicatives** pour plus de détails sur l'usage des calques IGN)

■	Routier	▼	Poussage aisé	▲	Portage	●	Chemin non coté	■	Non coté
□	Cyclable	▽	Poussage difficile	△	Acrobatique	○	Sentier non coté		

Carte IGN N° 72, Demi-quadrant 25450

Ces calques sont obsolètes, peuvent contenir des cols non-reconnus et/ou omettre des cols reconnus
Certains cols peuvent être mal positionnés ou avoir des codes incorrects


Demi-quadrant N°
25450
1 col

Moitié **Ouest** du quadrant **2545: Béziers**

25450

NO 2444E	N 2544O	NE 2544E
O 2445E	2545O	E
SO 2446E	S 2546O	SE 2546E

Cliquer sur une case jaune pour naviguer



Édition 2008 (2008/04/01) - Copyright © 2008, Club des Cent Cols

- Ce demi-quadrant est situé sur la carte TOP 100 IGN au 1:100 000^{ème} N° **72**
- Largeur du bord *supérieur* du demi-quadrant: **145,5** mm; bord *inférieur*: **145,9** mm. *Hauteur*: **200,0** mm. Aligner sur la moitié **gauche** du quadrant **2545**.

Légende (Consulter les **notes explicatives** pour plus de détails sur l'usage des calques IGN)

	Routier		Poussage aisé		Portage		Chemin non coté		Non coté
	Cyclable		Poussage difficile		Acrobatique		Sentier non coté		

Carte IGN N° 72, Demi-quadrant 2546E

Ces calques sont obsolètes, peuvent contenir des cols non-reconnus et/ou omettre des cols reconnus
Certains cols peuvent être mal positionnés ou avoir des codes incorrects

Demi-quadrant N°
2546E
1 col

Moitié **Est** du quadrant **2546**: **Narbonne**

2546E

●11-0067










NO 25450	N	NE
O 25460	2546E	E
SO 25470	S	SE

Cliquer sur une case
jaune pour naviguer

Édition 2008 (2008/04/01) - Copyright © 2008, Club des Cent Cols

- Ce demi-quadrant est situé sur la carte TOP 100 IGN au 1:100 000^{ème} N° [72](#)
- Largeur du bord *supérieur* du demi-quadrant: **145,9** mm; bord *inférieur*: **146,4** mm. *Hauteur*: **200,0** mm. Aligner sur la moitié **droite** du quadrant **2546**.

Légende (Consulter les [notes explicatives](#) pour plus de détails sur l'usage des calques IGN)


 Routier	 Poussage aisé	 Portage	 Chemin non coté	 Non coté
 Cyclable	 Poussage difficile	 Acrobatique	 Sentier non coté	

Carte IGN N° 72, Demi-quadrant 25460

Ces calques sont obsolètes, peuvent contenir des cols non-reconnus et/ou omettre des cols reconnus
Certains cols peuvent être mal positionnés ou avoir des codes incorrects

Demi-quadrant N°
25460
3 cols

Moitié **Ouest** du quadrant **2546**: **Narbonne**



NO 2445E	N 2545O	NE
O 2446E	2546O	E 2546E
SO 2447E	S 2547O	SE

Cliquer sur une case jaune pour naviguer

Édition 2008 (2008/04/01) - Copyright © 2008, Club des Cent Cols

- Ce demi-quadrant est situé sur la carte TOP 100 IGN au 1:100 000^{ème} N° [72](#)
- Largeur du bord *supérieur* du demi-quadrant: **145,9** mm; bord *inférieur*: **146,4** mm. *Hauteur*: **200,0** mm. Aligner sur la moitié **gauche** du quadrant **2546**.

Légende (Consulter les [notes explicatives](#) pour plus de détails sur l'usage des calques IGN)


	Routier		Poussage aisé		Portage		Chemin non coté		Non coté
	Cyclable		Poussage difficile		Acrobatique		Sentier non coté		

Carte IGN N° 72, Demi-quadrant 25470

Ces calques sont obsolètes, peuvent contenir des cols non-reconnus et/ou omettre des cols reconnus
Certains cols peuvent être mal positionnés ou avoir des codes incorrects

Demi-quadrant N°
25470
14 cols

Moitié **Ouest** du quadrant **2547**: **Leucate**



NO 2446E	N 2546O	NE 2546E
O 2447E	2547O	E
SO 2448E	S	SE

Cliquer sur une case jaune pour naviguer

Index

01	11-0250a
----	----------

Édition 2008 (2008/04/01) - Copyright © 2008, Club des Cent Cols

- Ce demi-quadrant est situé sur la carte TOP 100 IGN au 1:100 000^{ème} N° **72**
- Largeur du bord *supérieur* du demi-quadrant: **146,4** mm; bord *inférieur*: **146,8** mm. *Hauteur*: **200,0** mm. Aligner sur la moitié **gauche** du quadrant **2547**.

Légende (Consulter les **notes explicatives** pour plus de détails sur l'usage des calques IGN)

■	Routier	▼	Poussage aisé	▲	Portage	●	Chemin non coté	■	Non coté
□	Cyclable	▽	Poussage difficile	△	Acrobatique	○	Sentier non coté		

Carte IGN N° 72, Demi-quadrant 2549E

Ces calques sont obsolètes, peuvent contenir des cols non-reconnus et/ou omettre des cols reconnus
Certains cols peuvent être mal positionnés ou avoir des codes incorrects

Demi-quadrant N°
2549E
17 cols

Moitié **Est** du quadrant **2549**: **Argelès-sur-Mer**


2549E

NO	N	NE
O 2549O	2549E	E
SO 2550O	S 2550E	SE

Cliquer sur une case
jaune pour naviguer

Index

01	66-0175
02	66-0416
03	66-0425b



Édition 2008 (2008/04/01) - Copyright © 2008, Club des Cent Cols

- Ce demi-quadrant est situé sur la carte TOP 100 IGN au 1:100 000^{ème} N° **72**
- Largeur du bord *supérieur* du demi-quadrant: **147,3** mm; bord *inférieur*: **147,7** mm. *Hauteur*: **200,0** mm. Aligner sur la moitié **droite** du quadrant **2549**.

Légende (Consulter les **notes explicatives** pour plus de détails sur l'usage des calques IGN)

■	Routier	▼	Poussage aisé	▲	Portage	●	Chemin non coté	■	Non coté
□	Cyclable	▽	Poussage difficile	△	Acrobatique	○	Sentier non coté		

Carte IGN N° 72, Demi-quadrant 25490

Ces calques sont obsolètes, peuvent contenir des cols non-reconnus et/ou omettre des cols reconnus
Certains cols peuvent être mal positionnés ou avoir des codes incorrects

Demi-quadrant N°
25490
22 cols

Moitié **Ouest** du quadrant **2549**: **Argelès-sur-Mer**


25490

NO 2448E	N	NE
O 2449E	25490	E 2549E
SO 2450E	S 25500	SE 2550E

Cliquer sur une case jaune pour naviguer

Index

01	66-0805b
02	66-0932



Édition 2008 (2008/04/01) - Copyright © 2008, Club des Cent Cols

- Ce demi-quadrant est situé sur la carte TOP 100 IGN au 1:100 000^{ème} N° **72**
- Largeur du bord *supérieur* du demi-quadrant: **147,3** mm; bord *inférieur*: **147,7** mm. Hauteur: **200,0** mm. Aligner sur la moitié **gauche** du quadrant **2549**.

Légende (Consulter les **notes explicatives** pour plus de détails sur l'usage des calques IGN)


■ Routier	▼ Poussage aisé	▲ Portage	● Chemin non coté	■ Non coté
□ Cyclable	▽ Poussage difficile	△ Acrobatique	○ Sentier non coté	

Carte IGN N° 72, Demi-quadrant 2550E

Ces calques sont obsolètes, peuvent contenir des cols non-reconnus et/ou omettre des cols reconnus
Certains cols peuvent être mal positionnés ou avoir des codes incorrects

Demi-quadrant N°
2550E
28 cols

Moitié **Est** du quadrant **2550**:



Cliquer sur une case
jaune pour naviguer

Index

01	66-0538
----	---------

Édition 2008 (2008/04/01) - Copyright © 2008, Club des Cent Cols

- Ce demi-quadrant est situé sur la carte TOP 100 IGN au 1:100 000^{ème} N° **72**
- Largeur du bord *supérieur* du demi-quadrant: **147,7** mm; bord *inférieur*: **148,2** mm. *Hauteur*: **200,0** mm. Aligner sur la moitié **droite** du quadrant **2550**.

Légende (Consulter les **notes explicatives** pour plus de détails sur l'usage des calques IGN)


	Routier		Poussage aisé		Portage		Chemin non coté		Non coté
	Cyclable		Poussage difficile		Acrobatique		Sentier non coté		

Carte IGN N° 72, Demi-quadrant 25500

Ces calques sont obsolètes, peuvent contenir des cols non-reconnus et/ou omettre des cols reconnus
Certains cols peuvent être mal positionnés ou avoir des codes incorrects

Demi-quadrant N°
25500
28 cols

Moitié **Ouest** du quadrant **2550**:



NO 2449E	N 2549O	NE 2549E
O 2450E	2550O	E 2550E
SO	S	SE

Cliquer sur une case jaune pour naviguer

Index

01	66-0357b
02	66-0602

Édition 2008 (2008/04/01) - Copyright © 2008, Club des Cent Cols

- Ce demi-quadrant est situé sur la carte TOP 100 IGN au 1:100 000^{ème} N° **72**
- Largeur du bord *supérieur* du demi-quadrant: **147,7** mm; bord *inférieur*: **148,2** mm. *Hauteur*: **200,0** mm. Aligner sur la moitié **gauche** du quadrant **2550**.

Légende (Consulter les **notes explicatives** pour plus de détails sur l'usage des calques IGN)

■	Routier	▼	Poussage aisé	▲	Portage	●	Chemin non coté	■	Non coté
□	Cyclable	▽	Poussage difficile	△	Acrobatique	○	Sentier non coté		

Carte IGN N° 73, Demi-quadrant 4050E

Ces calques sont obsolètes, peuvent contenir des cols non-reconnus et/ou omettre des cols reconnus
Certains cols peuvent être mal positionnés ou avoir des codes incorrects


Demi-quadrant N°
4050E
5 cols

Moitié **Est** du quadrant **4050**:

4050E

NO	N	NE 41490
O	4050E	E 41500
SO	S 4051E	SE 41510

Cliquer sur une case
jaune pour naviguer



Édition 2008 (2008/04/01) - Copyright © 2008, Club des Cent Cols

- Ce demi-quadrant est situé sur la carte TOP 100 IGN au 1:100 000^{ème} N° **73**
- Largeur du bord *supérieur* du demi-quadrant: **147,7** mm; bord *inférieur*: **148,2** mm. *Hauteur*: **200,0** mm. Aligner sur la moitié **droite** du quadrant **4050**.

Légende (Consulter les *notes explicatives* pour plus de détails sur l'usage des calques IGN)

■	Routier	▼	Poussage aisé	▲	Portage	●	Chemin non coté	■	Non coté
	Cyclable	▽	Poussage difficile	△	Acrobatique		Sentier non coté		

Carte IGN N° 73, Demi-quadrant 4051E

Ces calques sont obsolètes, peuvent contenir des cols non-reconnus et/ou omettre des cols reconnus
Certains cols peuvent être mal positionnés ou avoir des codes incorrects


Demi-quadrant N°
4051E
4 cols

Moitié **Est** du quadrant **4051**:

4051E

NO	N 4050E	NE 4150O
O	4051E	E 4151O
SO	S 4052E	SE 4152O

Cliquer sur une case
jaune pour naviguer



Édition 2008 (2008/04/01) - Copyright © 2008, Club des Cent Cols

- Ce demi-quadrant est situé sur la carte TOP 100 IGN au 1:100 000^{ème} N° **73**
- Largeur du bord *supérieur* du demi-quadrant: **148,2** mm; bord *inférieur*: **148,7** mm. *Hauteur*: **200,0** mm. Aligner sur la moitié **droite** du quadrant **4051**.

Légende (Consulter les *notes explicatives* pour plus de détails sur l'usage des calques IGN)

■	Routier	▼	Poussage aisé	▲	Portage	●	Chemin non coté	■	Non coté
	Cyclable	▽	Poussage difficile	△	Acrobatique		Sentier non coté		

Carte IGN N° 73, Demi-quadrant 4149E

Ces calques sont obsolètes, peuvent contenir des cols non-reconnus et/ou omettre des cols reconnus
Certains cols peuvent être mal positionnés ou avoir des codes incorrects

Demi-quadrant N°
4149E
23 cols

Moitié **Est** du quadrant **4149**: *Calvi*

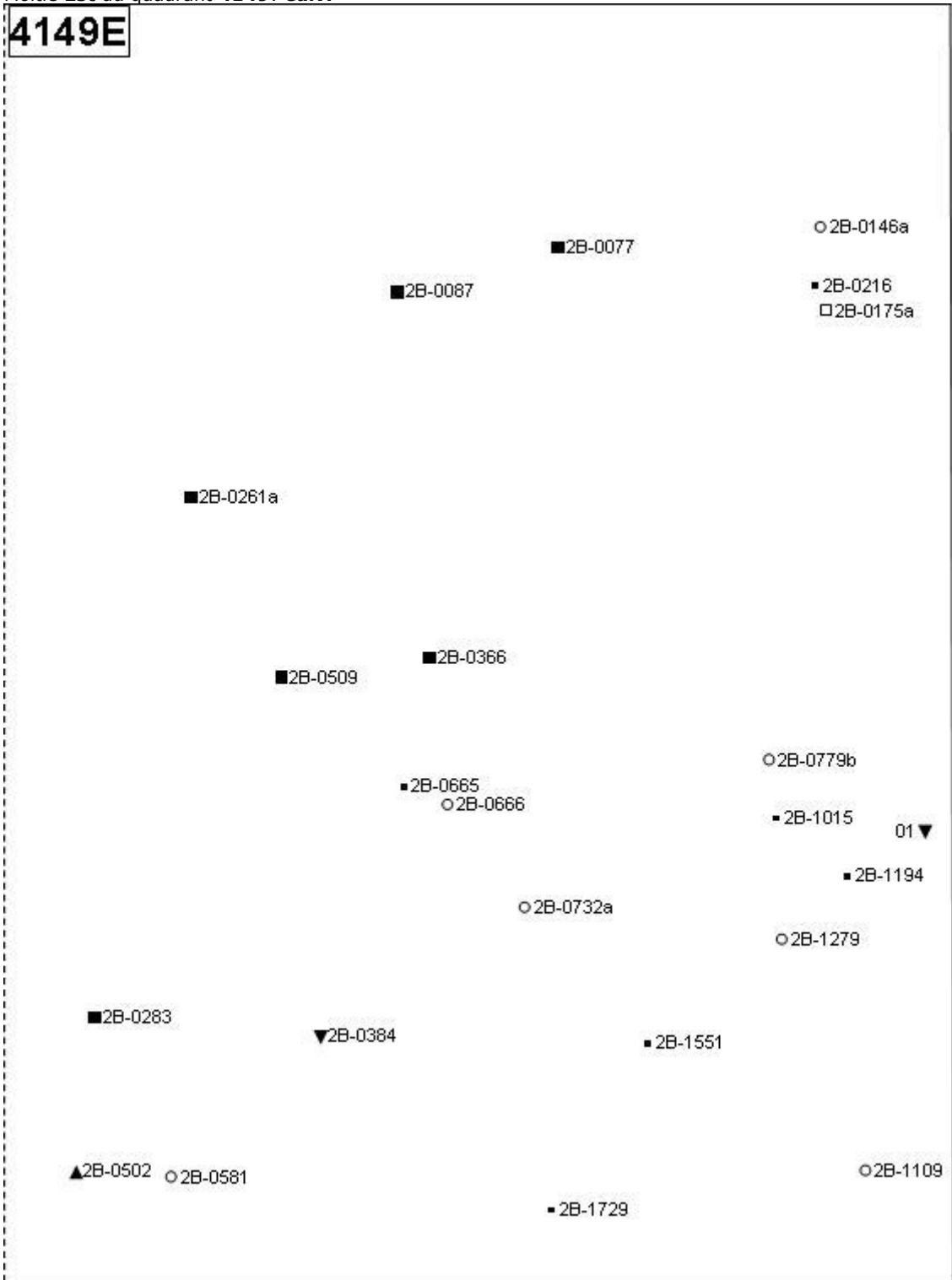
4149E

NO	N	NE
41490	4149E	42480
O		E
41490	4149E	42490
SO	S	SE
41500	4150E	42500

Cliquer sur une case jaune pour naviguer

Index

01 2B-1097a



Édition 2008 (2008/04/01) - Copyright © 2008, Club des Cent Cols

- Ce demi-quadrant est situé sur la carte TOP 100 IGN au 1:100 000^{ème} N° **73**
- Largeur du bord *supérieur* du demi-quadrant: **147,3** mm; bord *inférieur*: **147,7** mm. *Hauteur*: **200,0** mm. Aligner sur la moitié **droite** du quadrant **4149**.

Légende (Consulter les *notes explicatives* pour plus de détails sur l'usage des calques IGN)


	Routier		Poussage aisé		Portage		Chemin non coté		Non coté
	Cyclable		Poussage difficile		Acrobatique		Sentier non coté		

Carte IGN N° 73, Demi-quadrant 41490

Ces calques sont obsolètes, peuvent contenir des cols non-reconnus et/ou omettre des cols reconnus
Certains cols peuvent être mal positionnés ou avoir des codes incorrects

Demi-quadrant N°
41490
7 cols

Moitié **Ouest** du quadrant **4149**: **Calvi**



Édition 2008 (2008/04/01) - Copyright © 2008, Club des Cent Cols

- Ce demi-quadrant est situé sur la carte TOP 100 IGN au 1:100 000^{ème} N° **73**
- Largeur du bord *supérieur* du demi-quadrant: **147,3** mm; bord *inférieur*: **147,7** mm. *Hauteur*: **200,0** mm. Aligner sur la moitié **gauche** du quadrant **4149**.

Légende (Consulter les **notes explicatives** pour plus de détails sur l'usage des calques IGN)


	Routier		Poussage aisé		Portage		Chemin non coté		Non coté
	Cyclable		Poussage difficile		Acrobatique		Sentier non coté		

Carte IGN N° 73, Demi-quadrant 41500

Ces calques sont obsolètes, peuvent contenir des cols non-reconnus et/ou omettre des cols reconnus
Certains cols peuvent être mal positionnés ou avoir des codes incorrects

Demi-quadrant N°
41500
29 cols

Moitié **Ouest** du quadrant **4150**: **Galéria**



NO	N	NE
4050E	4149O	4149E
O		E
4050E	4150O	4150E
SO	S	SE
4051E	4151O	4151E

Cliquer sur une case jaune pour naviguer

Édition 2008 (2008/04/01) - Copyright © 2008, Club des Cent Cols

- Ce demi-quadrant est situé sur la carte TOP 100 IGN au 1:100 000^{ème} N° **73**
- Largeur du bord *supérieur* du demi-quadrant: **147,7** mm; bord *inférieur*: **148,2** mm. *Hauteur*: **200,0** mm. Aligner sur la moitié **gauche** du quadrant **4150**.

Légende (Consulter les **notes explicatives** pour plus de détails sur l'usage des calques IGN)

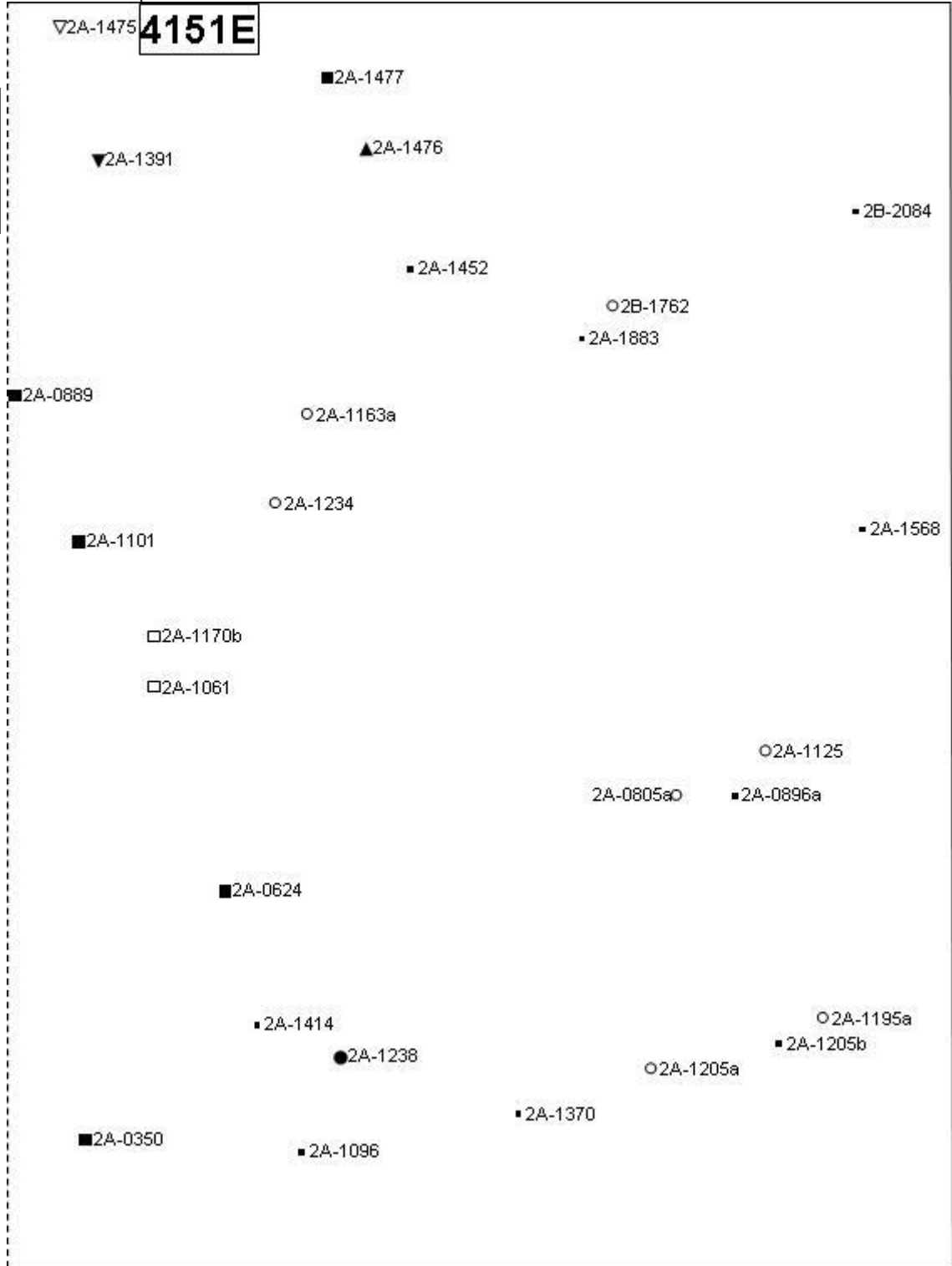
■	Routier	▼	Poussage aisé	▲	Portage	●	Chemin non coté	■	Non coté
□	Cyclable	▽	Poussage difficile	△	Acrobatique	○	Sentier non coté		

Carte IGN N° 73, Demi-quadrant 4151E

Ces calques sont obsolètes, peuvent contenir des cols non-reconnus et/ou omettre des cols reconnus
Certains cols peuvent être mal positionnés ou avoir des codes incorrects

Demi-quadrant N°
4151E
27 cols

Moitié **Est** du quadrant **4151**: **Vico**



Édition 2008 (2008/04/01) - Copyright © 2008, Club des Cent Cols

- Ce demi-quadrant est situé sur la carte TOP 100 IGN au 1:100 000^{ème} N° **73**
- Largeur du bord *supérieur* du demi-quadrant: **148,2 mm**; bord *inférieur*: **148,7 mm**. *Hauteur*: **200,0 mm**. Aligner sur la moitié **droite** du quadrant **4151**.

Légende (Consulter les **notes explicatives** pour plus de détails sur l'usage des calques IGN)

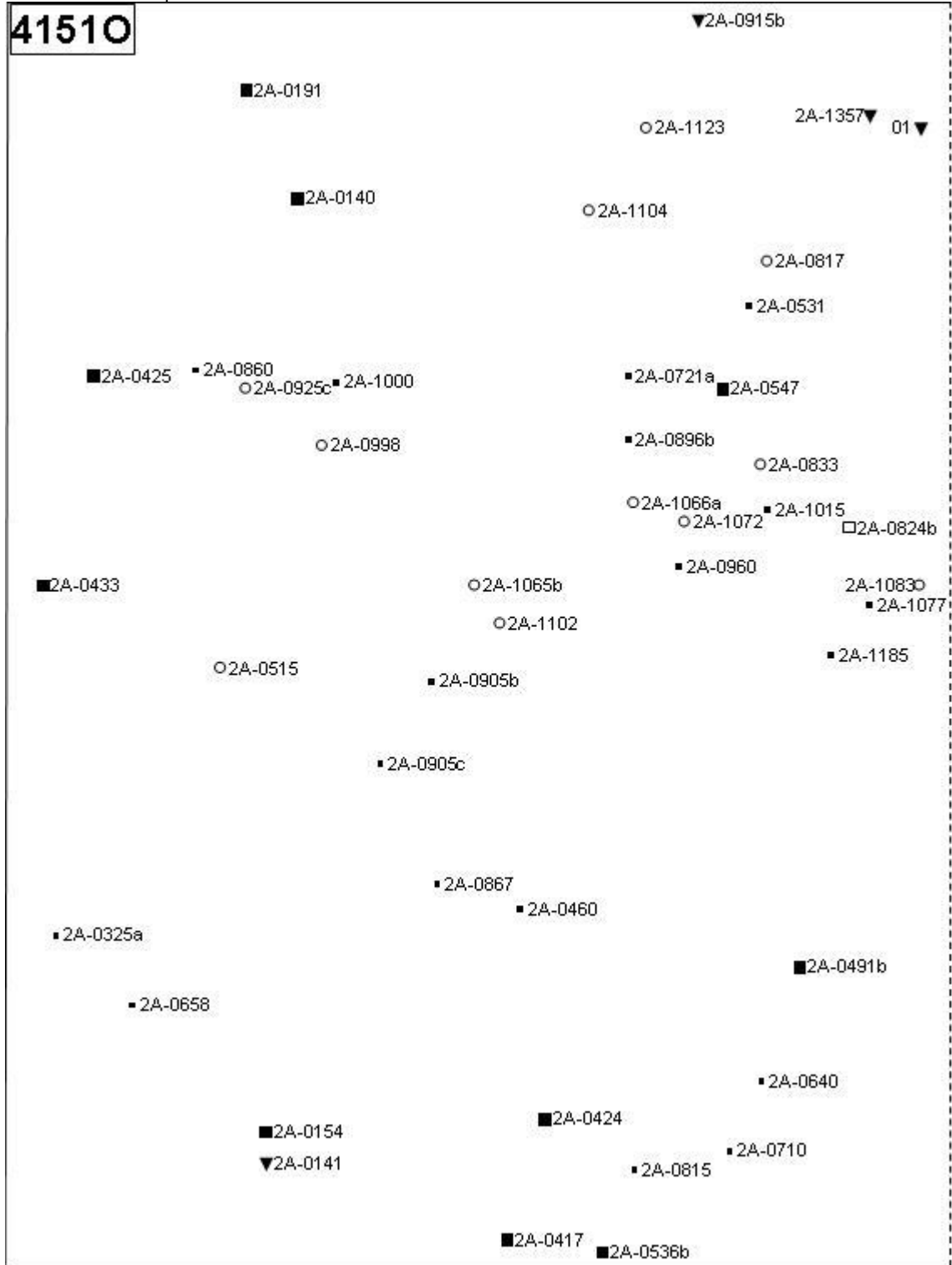
■	Routier	▼	Poussage aisé	▲	Portage	●	Chemin non coté	■	Non coté
□	Cyclable	▽	Poussage difficile	△	Acrobatique	○	Sentier non coté		

Carte IGN N° 73, Demi-quadrant 41510

Ces calques sont obsolètes, peuvent contenir des cols non-reconnus et/ou omettre des cols reconnus
Certains cols peuvent être mal positionnés ou avoir des codes incorrects

Demi-quadrant N°
41510
45 cols

Moitié **Ouest** du quadrant **4151**: **Vico**



NO 4050E	N 41500	NE 4150E
O 4051E	41510	E 4151E
SO 4052E	S 41520	SE 4152E

Cliquer sur une case jaune pour naviguer

Index

01	2A-1205c
----	----------

Édition 2008 (2008/04/01) - Copyright © 2008, Club des Cent Cols

- Ce demi-quadrant est situé sur la carte TOP 100 IGN au 1:100 000^{ème} N° **73**
- Largeur du bord *supérieur* du demi-quadrant: **148,2 mm**; bord *inférieur*: **148,7 mm**. *Hauteur*: **200,0 mm**. Aligner sur la moitié **gauche** du quadrant **4151**.

Légende (Consulter les **notes explicatives** pour plus de détails sur l'usage des calques IGN)

	Routier		Poussage aisé		Portage		Chemin non coté		Non coté
	Cyclable		Poussage difficile		Acrobatique		Sentier non coté		

Carte IGN N° 73, Demi-quadrant 4248E

Ces calques sont obsolètes, peuvent contenir des cols non-reconnus et/ou omettre des cols reconnus
Certains cols peuvent être mal positionnés ou avoir des codes incorrects


Demi-quadrant N°
4248E
8 cols

Moitié **Est** du quadrant **4248: St-Florent**

4248E

NO	N	NE 4347O
O 4248O	4248E	E 4348O
SO 4249O	S 4249E	SE 4349O

Cliquer sur une case jaune pour naviguer



Édition 2008 (2008/04/01) - Copyright © 2008, Club des Cent Cols

- Ce demi-quadrant est situé sur la carte TOP 100 IGN au 1:100 000^{ème} N° **73**
- Largeur du bord *supérieur* du demi-quadrant: **146,8** mm; bord *inférieur*: **147,3** mm. *Hauteur*: **200,0** mm. Aligner sur la moitié **droite** du quadrant **4248**.

Légende (Consulter les [notes explicatives](#) pour plus de détails sur l'usage des calques IGN)


■	Routier	▼	Poussage aisé	▲	Portage	●	Chemin non coté	■	Non coté
	Cyclable	▽	Poussage difficile	△	Acrobatique		Sentier non coté		

Carte IGN N° 73, Demi-quadrant 42480

Ces calques sont obsolètes, peuvent contenir des cols non-reconnus et/ou omettre des cols reconnus
Certains cols peuvent être mal positionnés ou avoir des codes incorrects

Demi-quadrant N°
42480
10 cols

Moitié **Ouest** du quadrant **4248**: **St-Florent**



Édition 2008 (2008/04/01) - Copyright © 2008, Club des Cent Cols

- Ce demi-quadrant est situé sur la carte TOP 100 IGN au 1:100 000^{ème} N° **73**
- Largeur du bord *supérieur* du demi-quadrant: **146,8** mm; bord *inférieur*: **147,3** mm. *Hauteur*: **200,0** mm. Aligner sur la moitié **gauche** du quadrant **4248**.

Légende (Consulter les [notes explicatives](#) pour plus de détails sur l'usage des calques IGN)

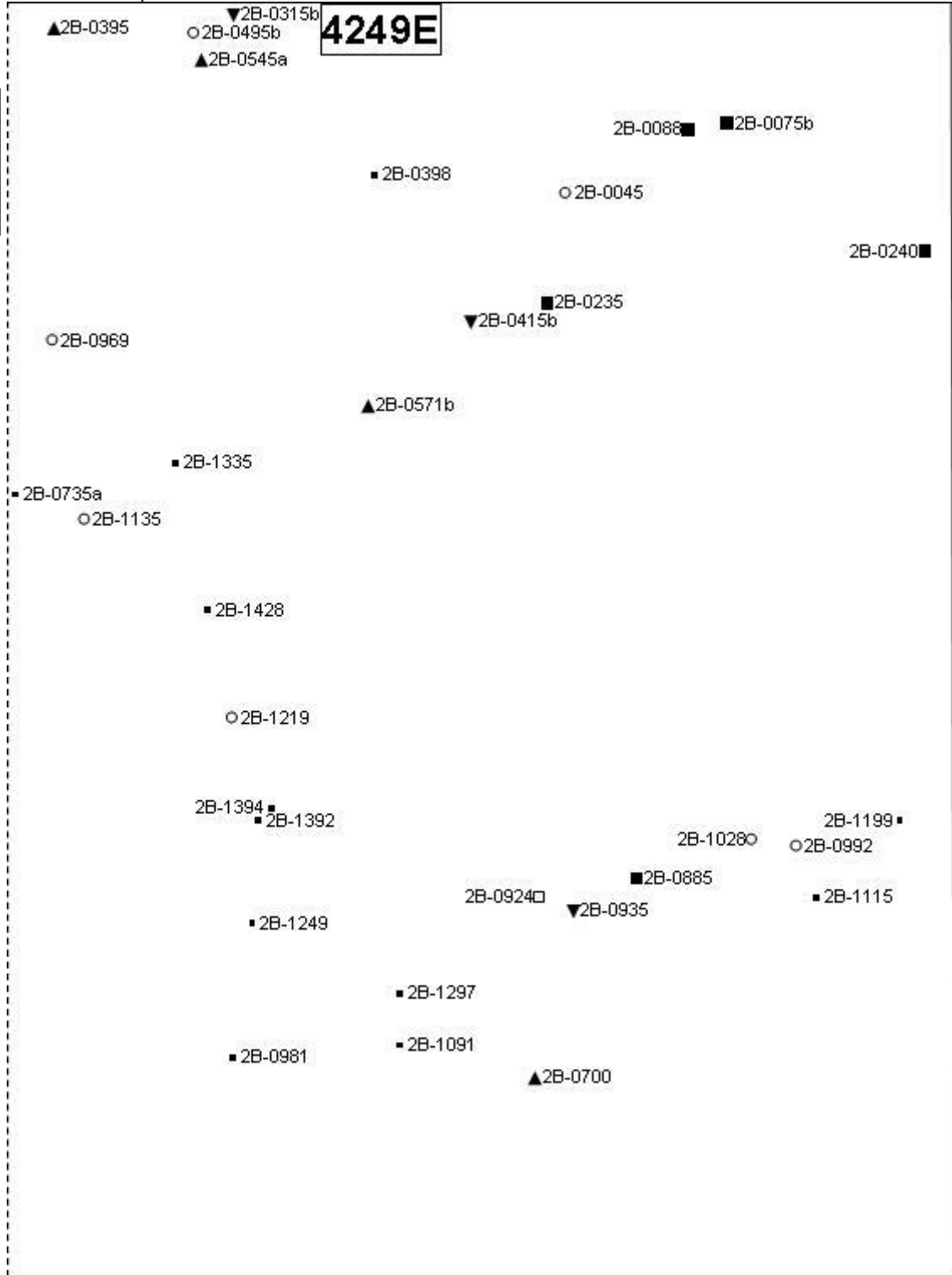
■	Routier	▼	Poussage aisé	▲	Portage	●	Chemin non coté	■	Non coté
□	Cyclable	▽	Poussage difficile	△	Acrobatique	○	Sentier non coté		

Carte IGN N° 73, Demi-quadrant 4249E

Ces calques sont obsolètes, peuvent contenir des cols non-reconnus et/ou omettre des cols reconnus
Certains cols peuvent être mal positionnés ou avoir des codes incorrects

**Demi-quadrant N°
4249E**
32 cols

Moitié **Est** du quadrant **4249: Santo-Pietro-di-Tenda**



Édition 2008 (2008/04/01) - Copyright © 2008, Club des Cent Cols

- Ce demi-quadrant est situé sur la carte TOP 100 IGN au 1:100 000^{ème} N° **73**
- Largeur du bord *supérieur* du demi-quadrant: **147,3** mm; bord *inférieur*: **147,7** mm. *Hauteur*: **200,0** mm. Aligner sur la moitié **droite** du quadrant **4249**.

Légende (Consulter les **notes explicatives** pour plus de détails sur l'usage des calques IGN)

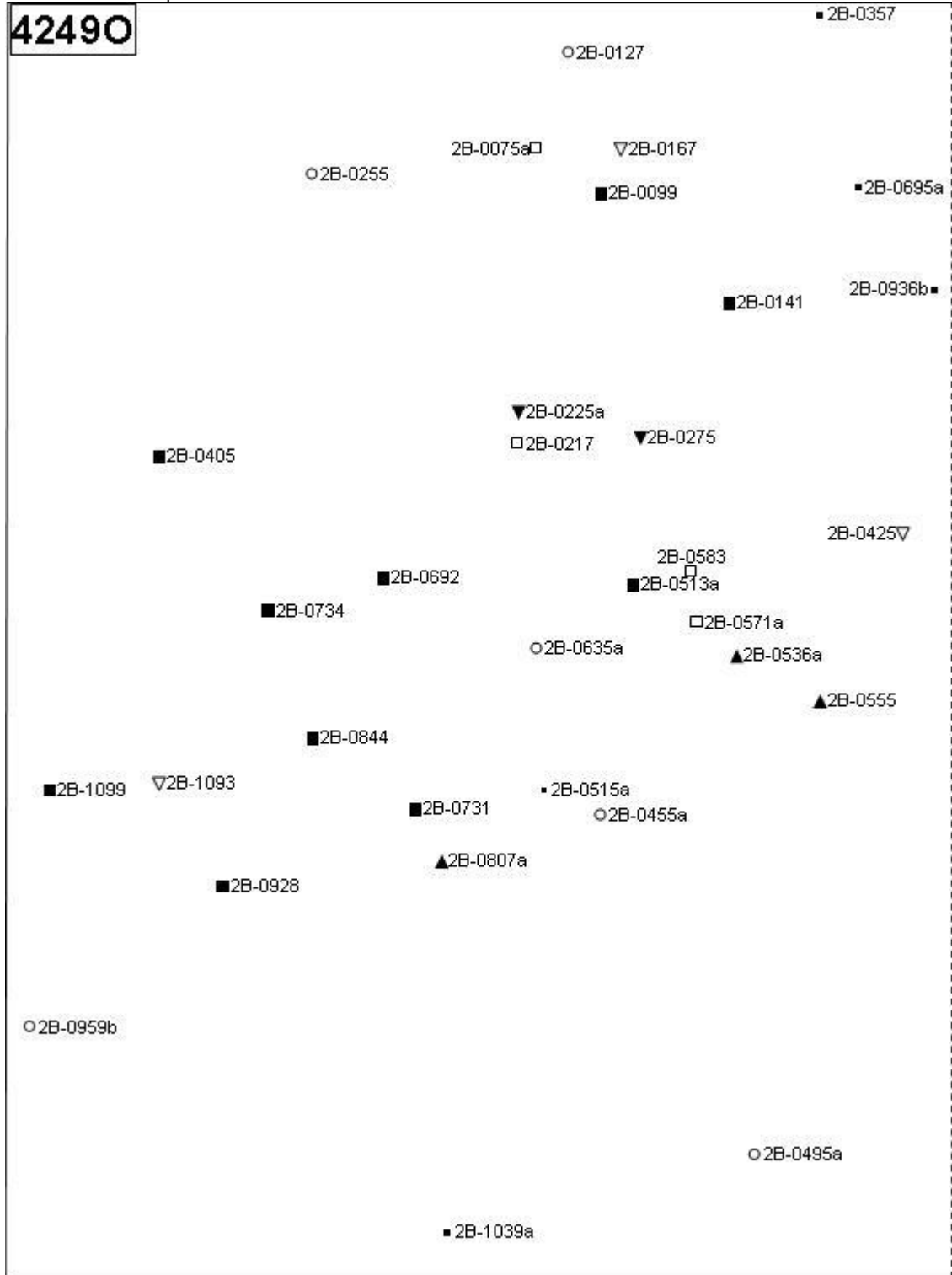
■	Routier	▼	Poussage aisé	▲	Portage	●	Chemin non coté	■	Non coté
□	Cyclable	▽	Poussage difficile	△	Acrobatique	○	Sentier non coté		

Carte IGN N° 73, Demi-quadrant 42490

Ces calques sont obsolètes, peuvent contenir des cols non-reconnus et/ou omettre des cols reconnus
Certains cols peuvent être mal positionnés ou avoir des codes incorrects

Demi-quadrant N°
42490
33 cols

Moitié **Ouest** du quadrant **4249**: **Santo-Pietro-di-Tenda**



Cliquer sur une case jaune pour naviguer

NO	N	NE
4149E	42480	4248E
O	42490	E
4150E	42500	4250E
SO	S	SE
4150E	42500	4250E

Édition 2008 (2008/04/01) - Copyright © 2008, Club des Cent Cols

- Ce demi-quadrant est situé sur la carte TOP 100 IGN au 1:100 000^{ème} N° **73**
- Largeur du bord *supérieur* du demi-quadrant: **147,3** mm; bord *inférieur*: **147,7** mm. *Hauteur*: **200,0** mm. Aligner sur la moitié **gauche** du quadrant **4249**.

Légende (Consulter les **notes explicatives** pour plus de détails sur l'usage des calques IGN)

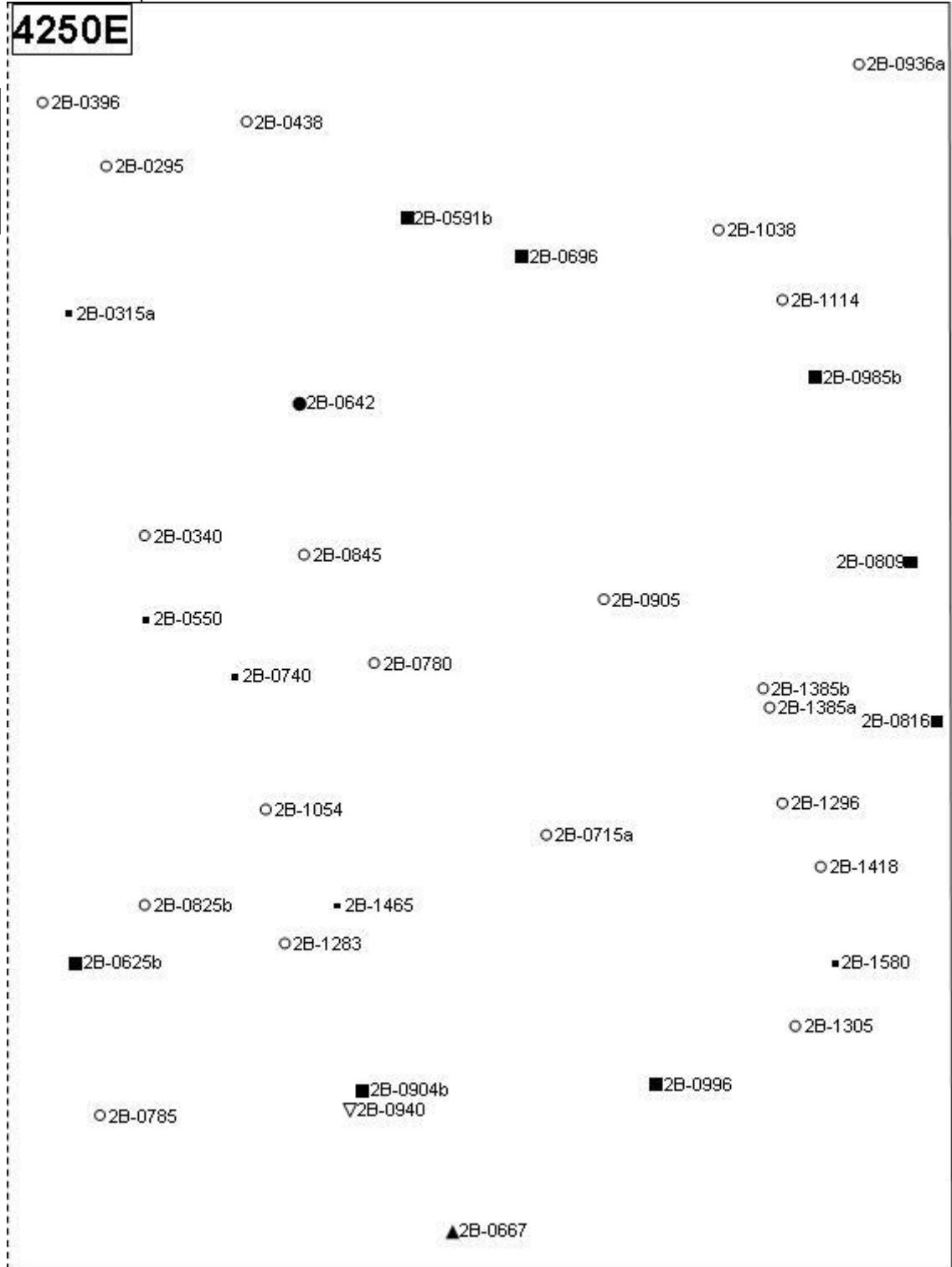
■	Routier	▽	Poussage aisé	▲	Portage	●	Chemin non coté	■	Non coté
□	Cyclable	▽	Poussage difficile	△	Acrobatique	○	Sentier non coté		

Carte IGN N° 73, Demi-quadrant 4250E

Ces calques sont obsolètes, peuvent contenir des cols non-reconnus et/ou omettre des cols reconnus
Certains cols peuvent être mal positionnés ou avoir des codes incorrects

Demi-quadrant N°
4250E
36 cols

Moitié **Est** du quadrant **4250**: **Corte**



Édition 2008 (2008/04/01) - Copyright © 2008, Club des Cent Cols

- Ce demi-quadrant est situé sur la carte TOP 100 IGN au 1:100 000^{ème} N° **73**
- Largeur du bord *supérieur* du demi-quadrant: **147,7** mm; bord *inférieur*: **148,2** mm. *Hauteur*: **200,0** mm. Aligner sur la moitié **droite** du quadrant **4250**.

Légende (Consulter les **notes explicatives** pour plus de détails sur l'usage des calques IGN)

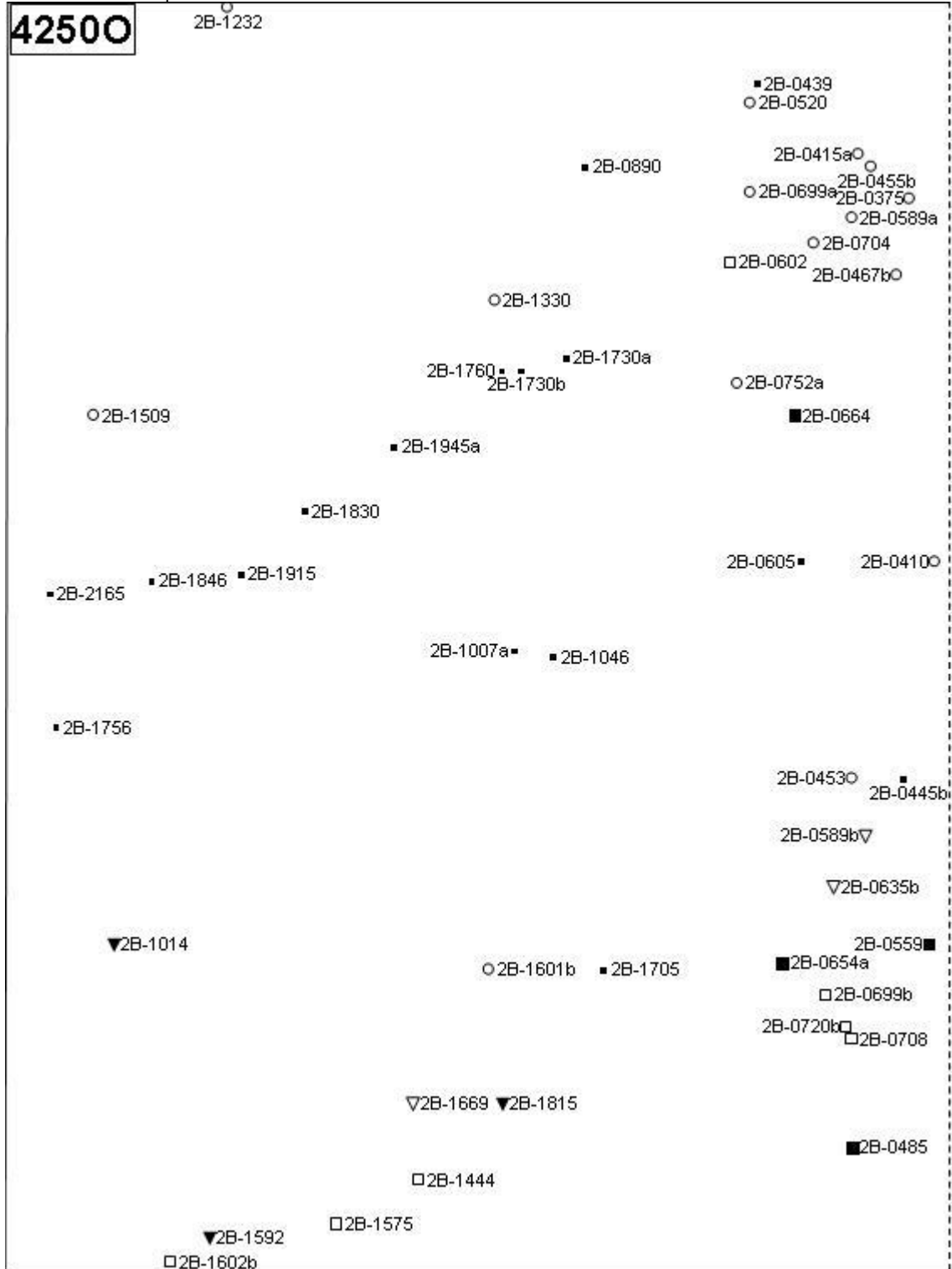
■	Routier	▼	Poussage aisé	▲	Portage	●	Chemin non coté	■	Non coté
□	Cyclable	▽	Poussage difficile	△	Acrobatique	○	Sentier non coté		

Carte IGN N° 73, Demi-quadrant 42500

Ces calques sont obsolètes, peuvent contenir des cols non-reconnus et/ou omettre des cols reconnus
Certains cols peuvent être mal positionnés ou avoir des codes incorrects

Demi-quadrant N°
42500
48 cols

Moitié **Ouest** du quadrant **42500**: **Corte**



Édition 2008 (2008/04/01) - Copyright © 2008, Club des Cent Cols

- Ce demi-quadrant est situé sur la carte TOP 100 IGN au 1:100 000^{ème} N° **73**
- Largeur du bord *supérieur* du demi-quadrant: **147,7** mm; bord *inférieur*: **148,2** mm. *Hauteur*: **200,0** mm. Aligner sur la moitié **gauche** du quadrant **42500**.

Légende (Consulter les **notes explicatives** pour plus de détails sur l'usage des calques IGN)


■	Routier	▼	Poussage aisé	▲	Portage	●	Chemin non coté	■	Non coté
□	Cyclable	▽	Poussage difficile	△	Acrobatique	○	Sentier non coté		

Carte IGN N° 73, Demi-quadrant 4251E

Ces calques sont obsolètes, peuvent contenir des cols non-reconnus et/ou omettre des cols reconnus
Certains cols peuvent être mal positionnés ou avoir des codes incorrects

Demi-quadrant N°
4251E
23 cols

Moitié **Est** du quadrant **4251: Venaco**



NO 42500	N 4250E	NE 43500
O 42510	4251E	E 43510
SO 42520	S 4252E	SE

Cliquer sur une case jaune pour naviguer

Édition 2008 (2008/04/01) - Copyright © 2008, Club des Cent Cols

- Ce demi-quadrant est situé sur les cartes TOP 100 IGN au 1:100 000^{ème} N° **73, 74**
- Largeur du bord *supérieur* du demi-quadrant: **148,2 mm**; bord *inférieur*: **148,7 mm**. *Hauteur*: **200,0 mm**. Aligner sur la moitié **droite** du quadrant **4251**.

Légende (Consulter les [notes explicatives](#) pour plus de détails sur l'usage des calques IGN)

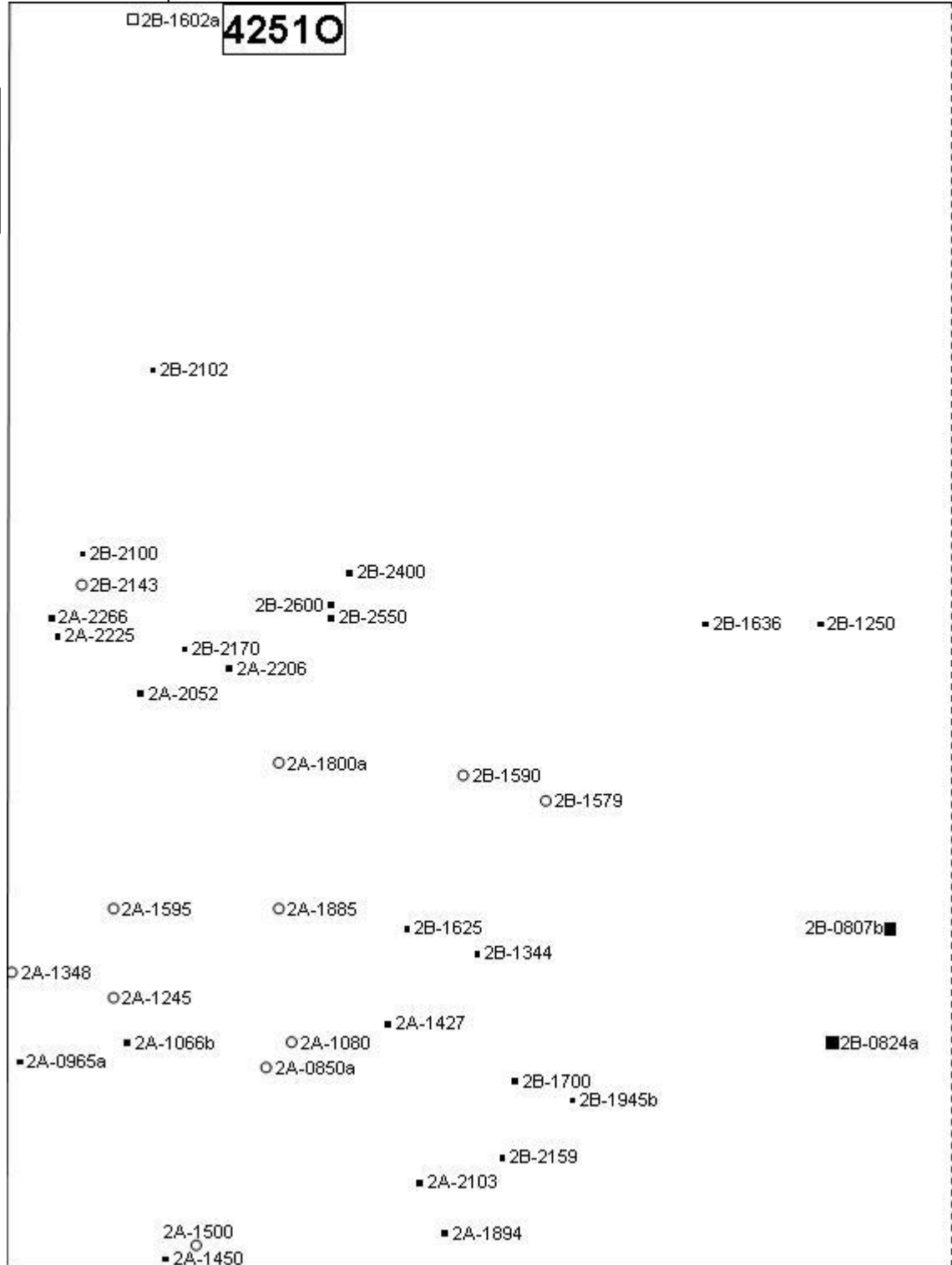
	Routier		Poussage aisé		Portage		Chemin non coté		Non coté
	Cyclable		Poussage difficile		Acrobatique		Sentier non coté		

Carte IGN N° 73, Demi-quadrant 42510

Ces calques sont obsolètes, peuvent contenir des cols non-reconnus et/ou omettre des cols reconnus
Certains cols peuvent être mal positionnés ou avoir des codes incorrects

Demi-quadrant N°
42510
37 cols

Moitié **Ouest** du quadrant **4251: Venaco**



Édition 2008 (2008/04/01) - Copyright © 2008, Club des Cent Cols

- Ce demi-quadrant est situé sur la carte TOP 100 IGN au 1:100 000^{ème} N° **73**
- Largeur du bord *supérieur* du demi-quadrant: **148,2** mm; bord *inférieur*: **148,7** mm. *Hauteur*: **200,0** mm. Aligner sur la moitié **gauche** du quadrant **4251**.

Légende (Consulter les **notes explicatives** pour plus de détails sur l'usage des calques IGN)


■	Routier	▼	Poussage aisé	▲	Portage	●	Chemin non coté	■	Non coté
□	Cyclable	▽	Poussage difficile	△	Acrobatique	○	Sentier non coté		

Carte IGN N° 73, Demi-quadrant 43470

Ces calques sont obsolètes, peuvent contenir des cols non-reconnus et/ou omettre des cols reconnus
Certains cols peuvent être mal positionnés ou avoir des codes incorrects

Demi-quadrant N°
43470
18 cols

Moitié **Ouest** du quadrant **4347**: *Luri*



NO	N	NE
O	43470	E
SO 4248E	S 4348O	SE

Cliquer sur une case
jaune pour naviguer

Édition 2008 (2008/04/01) - Copyright © 2008, Club des Cent Cols

- Ce demi-quadrant est situé sur la carte TOP 100 IGN au 1:100 000^{ème} N° **73**
- Largeur du bord *supérieur* du demi-quadrant: **146,4** mm; bord *inférieur*: **146,8** mm. *Hauteur*: **200,0** mm. Aligner sur la moitié **gauche** du quadrant **4347**.

Légende (Consulter les *notes explicatives* pour plus de détails sur l'usage des calques IGN)


■	Routier	▼	Poussage aisé	▲	Portage	●	Chemin non coté	■	Non coté
□	Cyclable	▽	Poussage difficile	△	Acrobatique	○	Sentier non coté		

Carte IGN N° 73, Demi-quadrant 43480

Ces calques sont obsolètes, peuvent contenir des cols non-reconnus et/ou omettre des cols reconnus
Certains cols peuvent être mal positionnés ou avoir des codes incorrects

Demi-quadrant N°
43480
17 cols

Moitié **Ouest** du quadrant **4348**: **Bastia**



Cliquer sur une case
jaune pour naviguer

Édition 2008 (2008/04/01) - Copyright © 2008, Club des Cent Cols

- Ce demi-quadrant est situé sur la carte TOP 100 IGN au 1:100 000^{ème} N° [73](#)
- Largeur du bord *supérieur* du demi-quadrant: **146,8** mm; bord *inférieur*: **147,3** mm. *Hauteur*: **200,0** mm. Aligner sur la moitié **gauche** du quadrant **4348**.

Légende (Consulter les [notes explicatives](#) pour plus de détails sur l'usage des calques IGN)


■	Routier	▼	Poussage aisé	▲	Portage	●	Chemin non coté	■	Non coté
□	Cyclable	▽	Poussage difficile	△	Acrobatique	○	Sentier non coté		

Carte IGN N° 73, Demi-quadrant 43490

Ces calques sont obsolètes, peuvent contenir des cols non-reconnus et/ou omettre des cols reconnus
Certains cols peuvent être mal positionnés ou avoir des codes incorrects

Demi-quadrant N°
43490
15 cols

Moitié **Ouest** du quadrant **4349**: **Vescovato**



NO 4248E	N 4348O	NE
O 4249E	4349O	E
SO 4250E	S 4350O	SE

Cliquer sur une case
jaune pour naviguer

Index

01	2B-0368
----	---------

Édition 2008 (2008/04/01) - Copyright © 2008, Club des Cent Cols

- Ce demi-quadrant est situé sur la carte TOP 100 IGN au 1:100 000^{ème} N° **73**
- Largeur du bord *supérieur* du demi-quadrant: **147,3** mm; bord *inférieur*: **147,7** mm. *Hauteur*: **200,0** mm. Aligner sur la moitié **gauche** du quadrant **4349**.

Légende (Consulter les **notes explicatives** pour plus de détails sur l'usage des calques IGN)

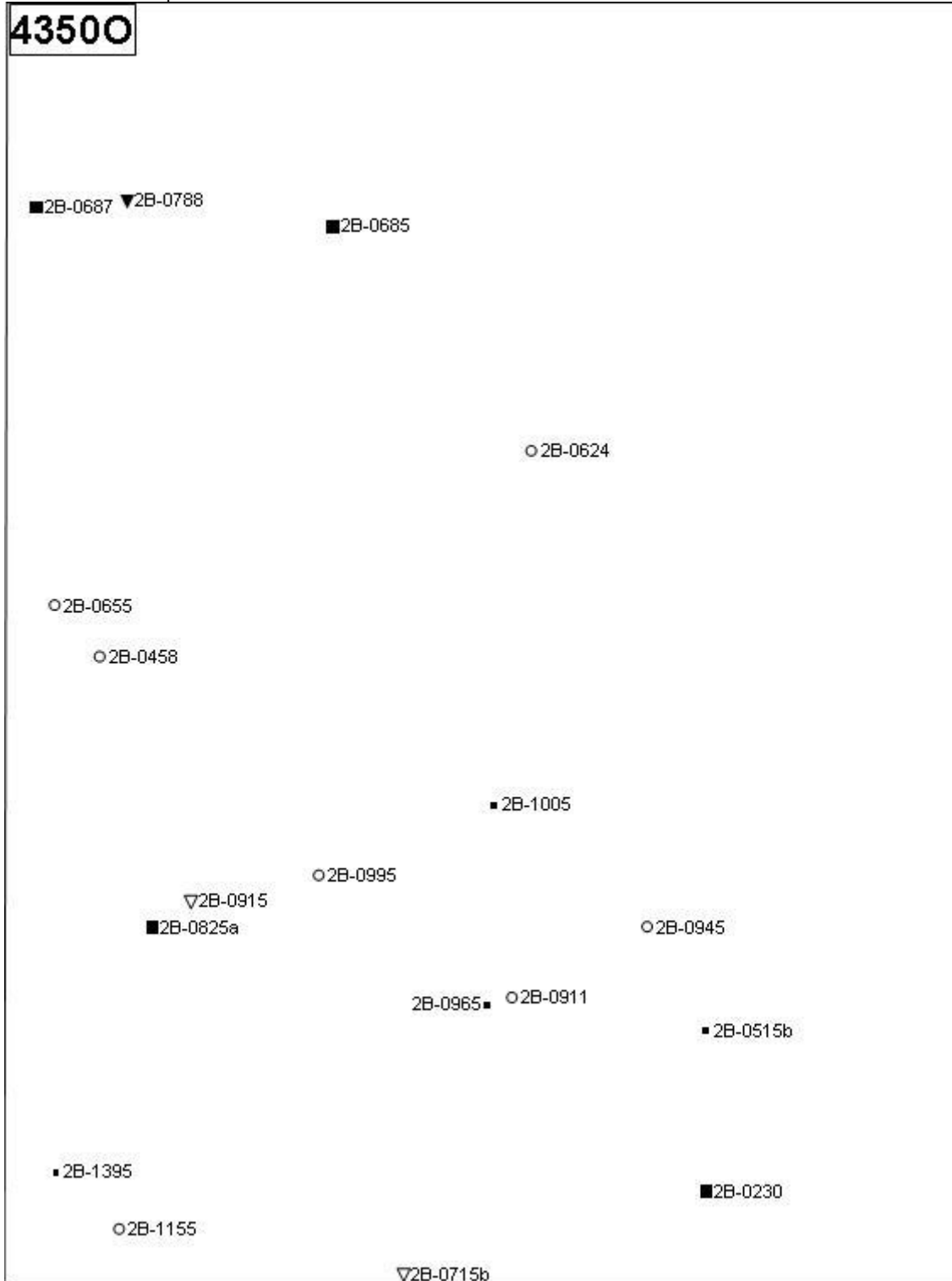
	Routier		Poussage aisé		Portage		Chemin non coté		Non coté
	Cyclable		Poussage difficile		Acrobatique		Sentier non coté		

Carte IGN N° 73, Demi-quadrant 43500

Ces calques sont obsolètes, peuvent contenir des cols non-reconnus et/ou omettre des cols reconnus
Certains cols peuvent être mal positionnés ou avoir des codes incorrects

Demi-quadrant N°
43500
18 cols

Moitié **Ouest** du quadrant **4350**: **Cervione**



Édition 2008 (2008/04/01) - Copyright © 2008, Club des Cent Cols

- Ce demi-quadrant est situé sur la carte TOP 100 IGN au 1:100 000^{ème} N° **73**
- Largeur du bord *supérieur* du demi-quadrant: **147,7** mm; bord *inférieur*: **148,2** mm. Hauteur: **200,0** mm. Aligner sur la moitié **gauche** du quadrant **4350**.

Légende (Consulter les **notes explicatives** pour plus de détails sur l'usage des calques IGN)


■	Routier	▼	Poussage aisé	▲	Portage	●	Chemin non coté	■	Non coté
□	Cyclable	▽	Poussage difficile	△	Acrobatique	○	Sentier non coté		

Carte IGN N° 73, Demi-quadrant 43510

Ces calques sont obsolètes, peuvent contenir des cols non-reconnus et/ou omettre des cols reconnus
Certains cols peuvent être mal positionnés ou avoir des codes incorrects

Demi-quadrant N°
43510
10 cols

Moitié **Ouest** du quadrant **4351**: **Pietra-di-Verde**



NO 4250E	N 43500	NE
O 4251E	43510	E
SO 4252E	S	SE

Cliquer sur une case
jaune pour naviguer

Édition 2008 (2008/04/01) - Copyright © 2008, Club des Cent Cols

- Ce demi-quadrant est situé sur la carte TOP 100 IGN au 1:100 000^{ème} N° **73**
- Largeur du bord *supérieur* du demi-quadrant: **148,2** mm; bord *inférieur*: **148,7** mm. *Hauteur*: **200,0** mm. Aligner sur la moitié **gauche** du quadrant **4351**.

Légende (Consulter les **notes explicatives** pour plus de détails sur l'usage des calques IGN)

	Routier		Poussage aisé		Portage		Chemin non coté		Non coté
	Cyclable		Poussage difficile		Acrobatique		Sentier non coté		

Carte IGN N° 74, Demi-quadrant 4052E

Ces calques sont obsolètes, peuvent contenir des cols non-reconnus et/ou omettre des cols reconnus
Certains cols peuvent être mal positionnés ou avoir des codes incorrects

Demi-quadrant N°
4052E
1 col

Moitié **Est** du quadrant **4052**:

4052E

NO	N 4051E	NE 4151O
O	4052E	E 4152O
SO	S	SE 4153O










Cliquer sur une case
jaune pour naviguer

2A-01840

Édition 2008 (2008/04/01) - Copyright © 2008, Club des Cent Cols

- Ce demi-quadrant est situé sur la carte TOP 100 IGN au 1:100 000^{ème} N° **74**
- Largeur du bord *supérieur* du demi-quadrant: **148,7** mm; bord *inférieur*: **149,1** mm. *Hauteur*: **200,0** mm. Aligner sur la moitié **droite** du quadrant **4052**.

Légende (Consulter les **notes explicatives** pour plus de détails sur l'usage des calques IGN)


	Routier		Poussage aisé		Portage		Chemin non coté		Non coté
	Cyclable		Poussage difficile		Acrobatique		Sentier non coté		

Carte IGN N° 74, Demi-quadrant 41520

Ces calques sont obsolètes, peuvent contenir des cols non-reconnus et/ou omettre des cols reconnus
Certains cols peuvent être mal positionnés ou avoir des codes incorrects

Demi-quadrant N°
41520
20 cols

Moitié **Ouest** du quadrant **4152**: **Sarrola-Carcopino**



NO 4051E	N 4151O	NE 4151E
O 4052E	4152O	E 4152E
SO	S 4153O	SE 4153E

Cliquer sur une case jaune pour naviguer

Index

01	2A-0825c
----	----------

Édition 2008 (2008/04/01) - Copyright © 2008, Club des Cent Cols

- Ce demi-quadrant est situé sur la carte TOP 100 IGN au 1:100 000^{ème} N° **74**
- Largeur du bord *supérieur* du demi-quadrant: **148,7 mm**; bord *inférieur*: **149,1 mm**. *Hauteur*: **200,0 mm**. Aligner sur la moitié **gauche** du quadrant **4152**.

Légende (Consulter les **notes explicatives** pour plus de détails sur l'usage des calques IGN)

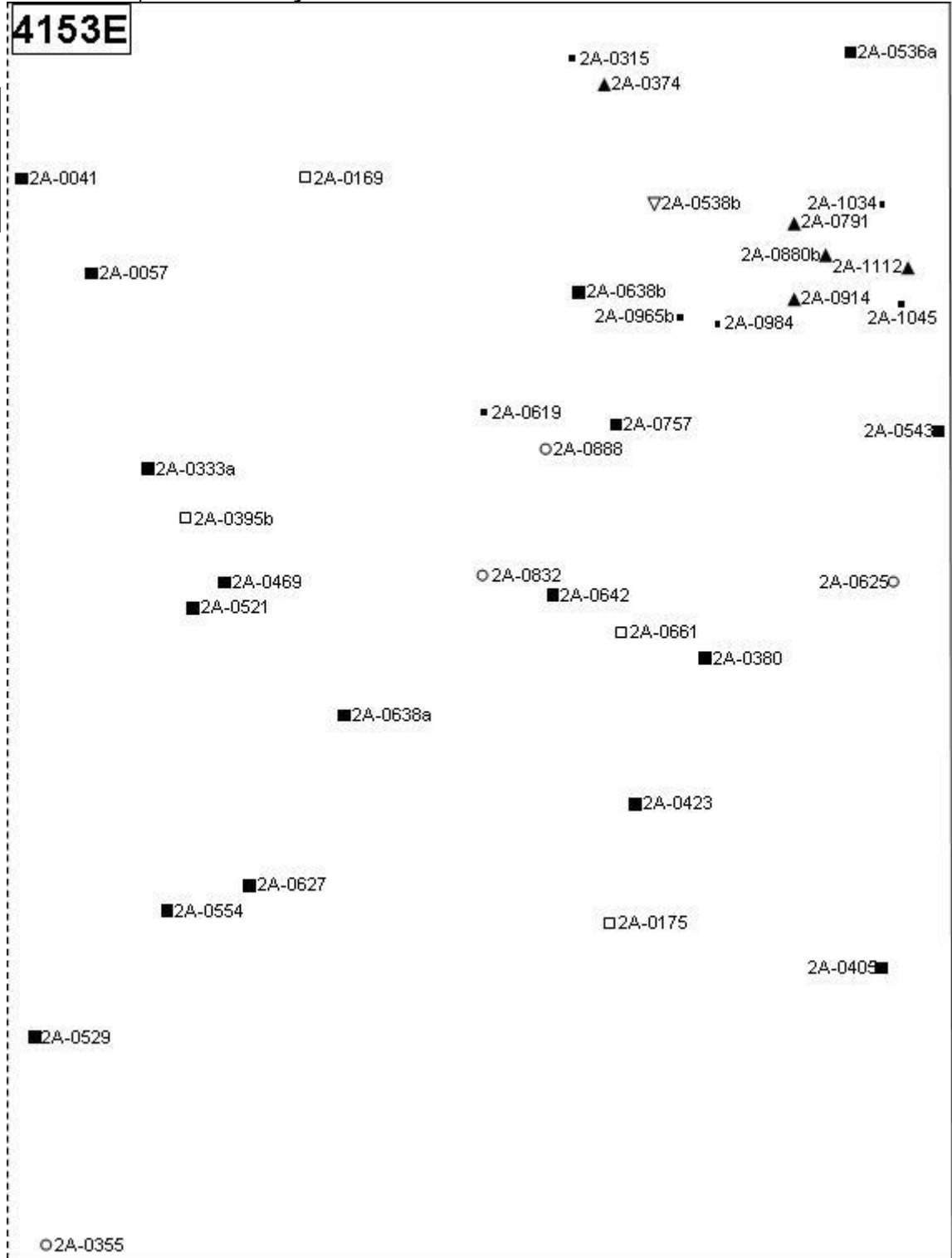
	Routier		Poussage aisé		Portage		Chemin non coté		Non coté
	Cyclable		Poussage difficile		Acrobatique		Sentier non coté		

Carte IGN N° 74, Demi-quadrant 4153E

Ces calques sont obsolètes, peuvent contenir des cols non-reconnus et/ou omettre des cols reconnus
Certains cols peuvent être mal positionnés ou avoir des codes incorrects

Demi-quadrant N°
4153E
37 cols

Moitié **Est** du quadrant **4153: Ajaccio**



Édition 2008 (2008/04/01) - Copyright © 2008, Club des Cent Cols

- Ce demi-quadrant est situé sur la carte TOP 100 IGN au 1:100 000^{ème} N° **74**
- Largeur du bord *supérieur* du demi-quadrant: **149,1** mm; bord *inférieur*: **149,6** mm. *Hauteur*: **200,0** mm. Aligner sur la moitié **droite** du quadrant **4153**.

Légende (Consulter les **notes explicatives** pour plus de détails sur l'usage des calques IGN)


	Routier		Poussage aisé		Portage		Chemin non coté		Non coté
	Cyclable		Poussage difficile		Acrobatique		Sentier non coté		

Carte IGN N° 74, Demi-quadrant 41530

Ces calques sont obsolètes, peuvent contenir des cols non-reconnus et/ou omettre des cols reconnus
Certains cols peuvent être mal positionnés ou avoir des codes incorrects

Demi-quadrant N°
41530
6 cols

Moitié **Ouest** du quadrant **4153: Ajaccio**



Édition 2008 (2008/04/01) - Copyright © 2008, Club des Cent Cols

- Ce demi-quadrant est situé sur la carte TOP 100 IGN au 1:100 000^{ème} N° **74**
- Largeur du bord *supérieur* du demi-quadrant: **149,1 mm**; bord *inférieur*: **149,6 mm**. *Hauteur*: **200,0 mm**. Aligner sur la moitié **gauche** du quadrant **4153**.

Légende (Consulter les [notes explicatives](#) pour plus de détails sur l'usage des calques IGN)

	Routier		Poussage aisé		Portage		Chemin non coté		Non coté
	Cyclable		Poussage difficile		Acrobatique		Sentier non coté		

Carte IGN N° 74, Demi-quadrant 4154E

Ces calques sont obsolètes, peuvent contenir des cols non-reconnus et/ou omettre des cols reconnus
Certains cols peuvent être mal positionnés ou avoir des codes incorrects

Demi-quadrant N°
4154E
25 cols

Moitié **Est** du quadrant **4154**: **Sartène**



NO 41530	N 4153E	NE 42530
O 41540	4154E	E 42540
SO	S 4155E	SE 42550

Cliquer sur une case jaune pour naviguer

Édition 2008 (2008/04/01) - Copyright © 2008, Club des Cent Cols

- Ce demi-quadrant est situé sur la carte TOP 100 IGN au 1:100 000^{ème} N° **74**
- Largeur du bord *supérieur* du demi-quadrant: **149,6** mm; bord *inférieur*: **150,0** mm. *Hauteur*: **200,0** mm. Aligner sur la moitié **droite** du quadrant **4154**.

Légende (Consulter les **notes explicatives** pour plus de détails sur l'usage des calques IGN)


	Routier		Poussage aisé		Portage		Chemin non coté		Non coté
	Cyclable		Poussage difficile		Acrobatique		Sentier non coté		

Carte IGN N° 74, Demi-quadrant 41540

Ces calques sont obsolètes, peuvent contenir des cols non-reconnus et/ou omettre des cols reconnus
Certains cols peuvent être mal positionnés ou avoir des codes incorrects

Demi-quadrant N°
41540
3 cols

Moitié **Ouest** du quadrant **4154**: **Sartène**



NO	N	NE
	41530	4153E
O		E
	41540	4154E
SO	S	SE
		4155E

Cliquer sur une case
jaune pour naviguer

Édition 2008 (2008/04/01) - Copyright © 2008, Club des Cent Cols

- Ce demi-quadrant est situé sur la carte TOP 100 IGN au 1:100 000^{ème} N° **74**
- Largeur du bord *supérieur* du demi-quadrant: **149,6** mm; bord *inférieur*: **150,0** mm. *Hauteur*: **200,0** mm. Aligner sur la moitié **gauche** du quadrant **4154**.

Légende (Consulter les *notes explicatives* pour plus de détails sur l'usage des calques IGN)


	Routier		Poussage aisé		Portage		Chemin non coté		Non coté
	Cyclable		Poussage difficile		Acrobatique		Sentier non coté		

Carte IGN N° 74, Demi-quadrant 4155E

Ces calques sont obsolètes, peuvent contenir des cols non-reconnus et/ou omettre des cols reconnus
Certains cols peuvent être mal positionnés ou avoir des codes incorrects

Demi-quadrant N°
4155E
6 cols

Moitié **Est** du quadrant **4155: Roccapina**



NO 4154O	N 4154E	NE 4254O
O	4155E	E 4255O
SO	S	SE 4256O

Cliquer sur une case jaune pour naviguer

Édition 2008 (2008/04/01) - Copyright © 2008, Club des Cent Cols

- Ce demi-quadrant est situé sur la carte TOP 100 IGN au 1:100 000^{ème} N° **74**
- Largeur du bord *supérieur* du demi-quadrant: **150,0** mm; bord *inférieur*: **150,5** mm. *Hauteur*: **200,0** mm. Aligner sur la moitié **droite** du quadrant **4155**.

Légende (Consulter les [notes explicatives](#) pour plus de détails sur l'usage des calques IGN)

■	Routier	▼	Poussage aisé	▲	Portage	●	Chemin non coté	■	Non coté
□	Cyclable	▽	Poussage difficile	△	Acrobatique	○	Sentier non coté		

Carte IGN N° 74, Demi-quadrant 4251E


Voir Carte IGN N° 73, Demi-quadrant 4251E

Carte IGN N° 74, Demi-quadrant 4252E

Ces calques sont obsolètes, peuvent contenir des cols non-reconnus et/ou omettre des cols reconnus
Certains cols peuvent être mal positionnés ou avoir des codes incorrects

Demi-quadrant N°
4252E
16 cols

Moitié **Est** du quadrant **4252: Bastelica**



NO 4251O	N 4251E	NE 4351O
O 4252O	4252E	E
SO 4253O	S 4253E	SE 4353O

Cliquer sur une case jaune pour naviguer

Édition 2008 (2008/04/01) - Copyright © 2008, Club des Cent Cols

- Ce demi-quadrant est situé sur la carte TOP 100 IGN au 1:100 000^{ème} N° **74**
- Largeur du bord *supérieur* du demi-quadrant: **148,7** mm; bord *inférieur*: **149,1** mm. *Hauteur*: **200,0** mm. Aligner sur la moitié **droite** du quadrant **4252**.

Légende (Consulter les *notes explicatives* pour plus de détails sur l'usage des calques IGN)

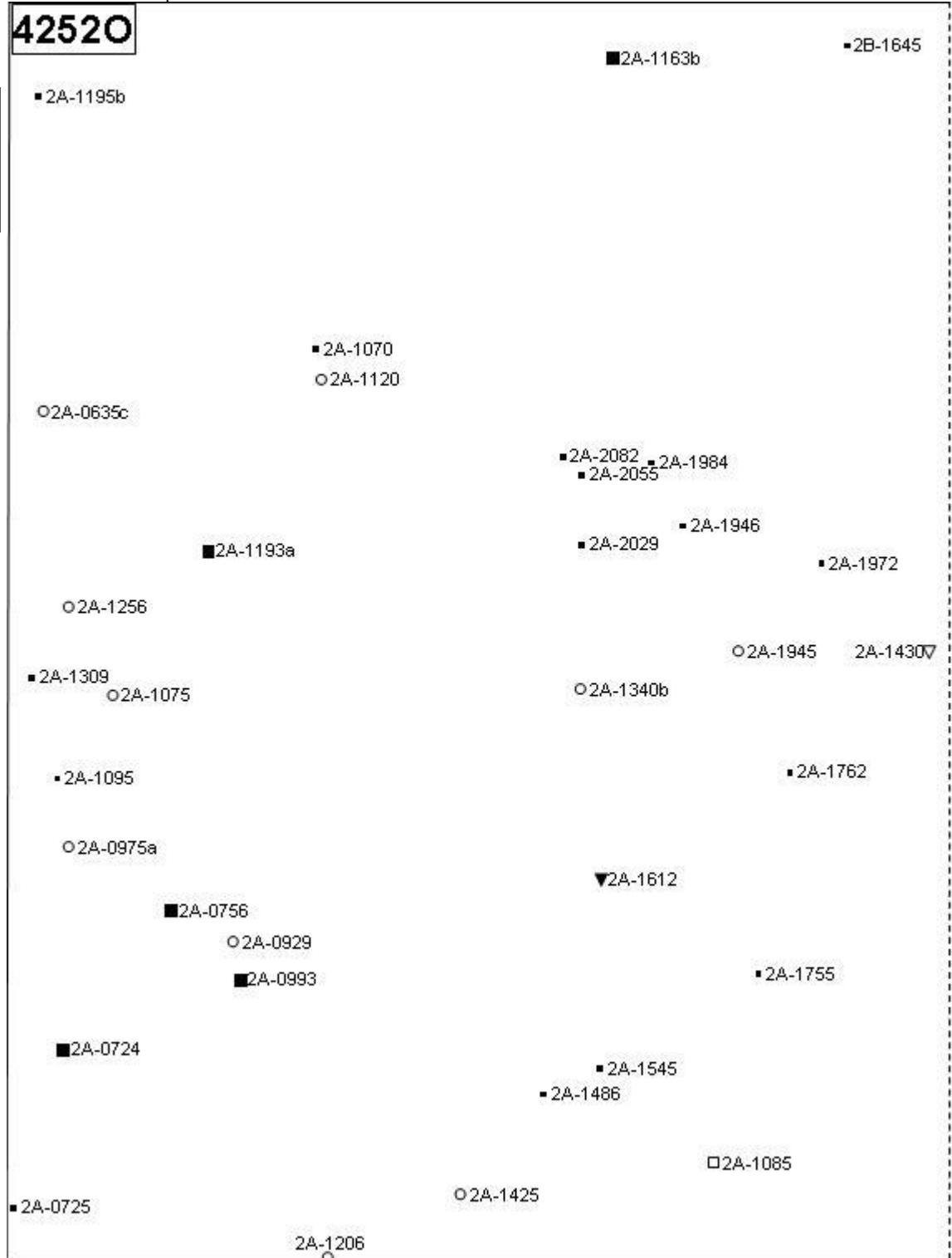
■	Routier	▼	Poussage aisé	▲	Portage	●	Chemin non coté	■	Non coté
□	Cyclable	▽	Poussage difficile	△	Acrobatique	○	Sentier non coté		

Carte IGN N° 74, Demi-quadrant 42520

Ces calques sont obsolètes, peuvent contenir des cols non-reconnus et/ou omettre des cols reconnus
Certains cols peuvent être mal positionnés ou avoir des codes incorrects

Demi-quadrant N°
42520
34 cols

Moitié **Ouest** du quadrant **4252: Bastelica**



Édition 2008 (2008/04/01) - Copyright © 2008, Club des Cent Cols

- Ce demi-quadrant est situé sur la carte TOP 100 IGN au 1:100 000^{ème} N° **74**
- Largeur du bord *supérieur* du demi-quadrant: **148,7 mm**; bord *inférieur*: **149,1 mm**. Hauteur: **200,0 mm**. Aligner sur la moitié **gauche** du quadrant **4252**.

Légende (Consulter les **notes explicatives** pour plus de détails sur l'usage des calques IGN)

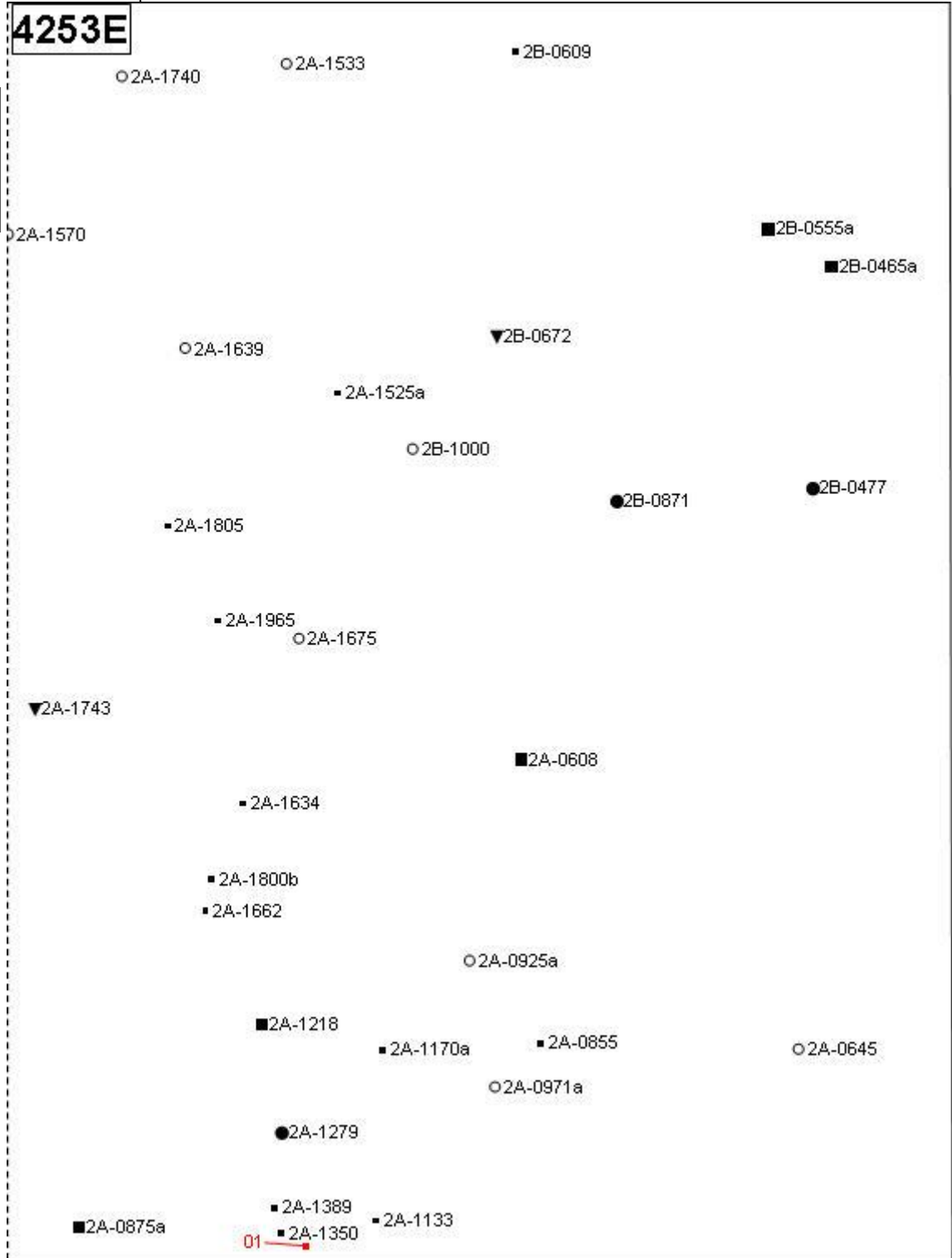
■	Routier	▼	Poussage aisé	▲	Portage	●	Chemin non coté	■	Non coté
□	Cyclable	▽	Poussage difficile	△	Acrobatique	○	Sentier non coté		

Carte IGN N° 74, Demi-quadrant 4253E

Ces calques sont obsolètes, peuvent contenir des cols non-reconnus et/ou omettre des cols reconnus
Certains cols peuvent être mal positionnés ou avoir des codes incorrects

Demi-quadrant N°
4253E
32 cols

Moitié **Est** du quadrant **4253**: **Zicavo**



NO 42520	N 4252E	NE
O 42530	4253E	E 43530
SO 42540	S 4254E	SE 43540

Cliquer sur une case jaune pour naviguer

Index

01	2A-1447
----	---------

Édition 2008 (2008/04/01) - Copyright © 2008, Club des Cent Cols

- Ce demi-quadrant est situé sur la carte TOP 100 IGN au 1:100 000^{ème} N° **74**
- Largeur du bord *supérieur* du demi-quadrant: **149,1** mm; bord *inférieur*: **149,6** mm. *Hauteur*: **200,0** mm. Aligner sur la moitié **droite** du quadrant **4253**.

Légende (Consulter les **notes explicatives** pour plus de détails sur l'usage des calques IGN)

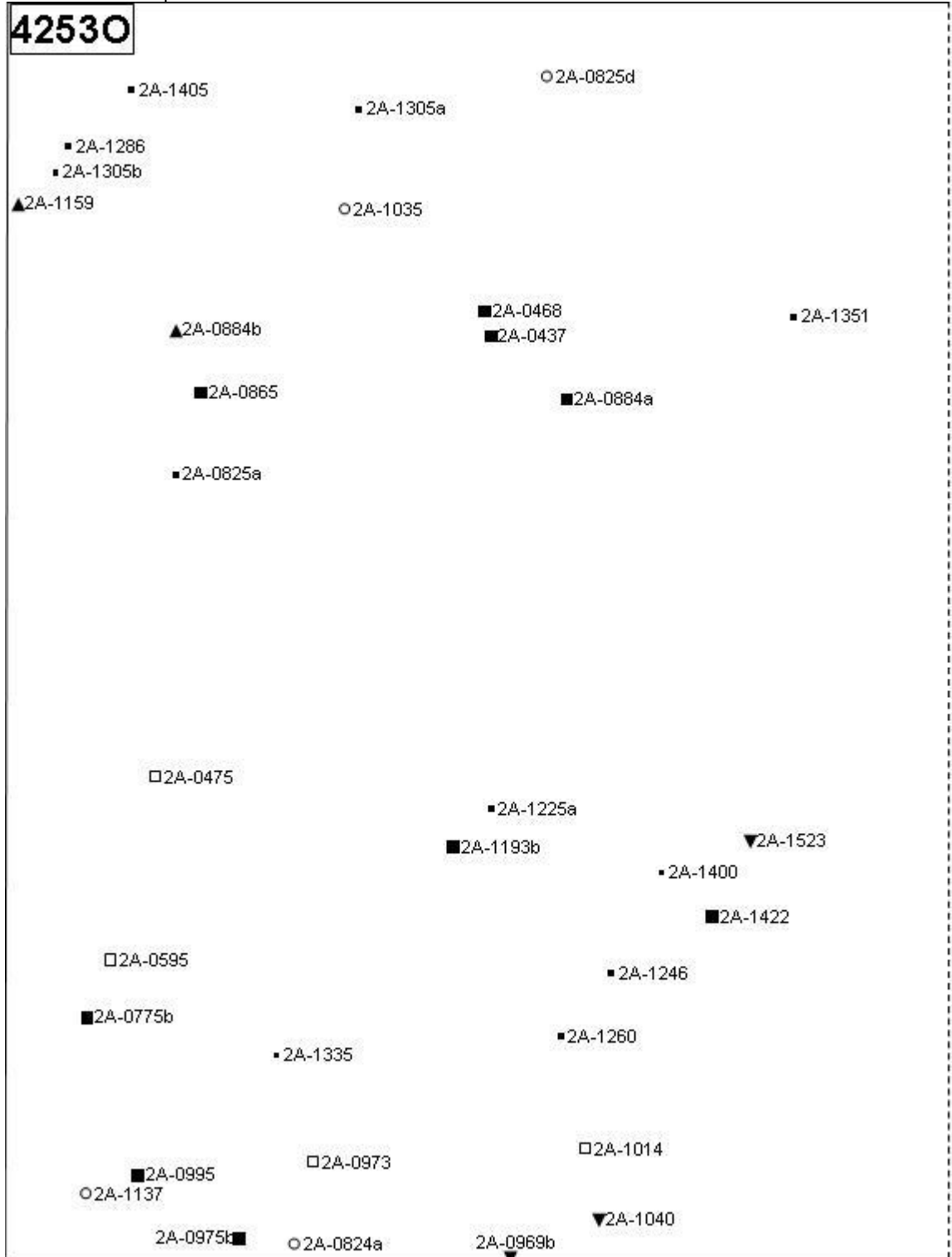
Routier	Poussage aisé	Portage	Chemin non coté	Non coté
Cyclable	Poussage difficile	Acrobatique	Sentier non coté	

Carte IGN N° 74, Demi-quadrant 42530

Ces calques sont obsolètes, peuvent contenir des cols non-reconnus et/ou omettre des cols reconnus
Certains cols peuvent être mal positionnés ou avoir des codes incorrects

Demi-quadrant N°
42530
33 cols

Moitié **Ouest** du quadrant **4253**: **Zicavo**



Édition 2008 (2008/04/01) - Copyright © 2008, Club des Cent Cols

- Ce demi-quadrant est situé sur la carte TOP 100 IGN au 1:100 000^{ème} N° **74**
- Largeur du bord *supérieur* du demi-quadrant: **149,1** mm; bord *inférieur*: **149,6** mm. *Hauteur*: **200,0** mm. Aligner sur la moitié **gauche** du quadrant **4253**.

Légende (Consulter les **notes explicatives** pour plus de détails sur l'usage des calques IGN)

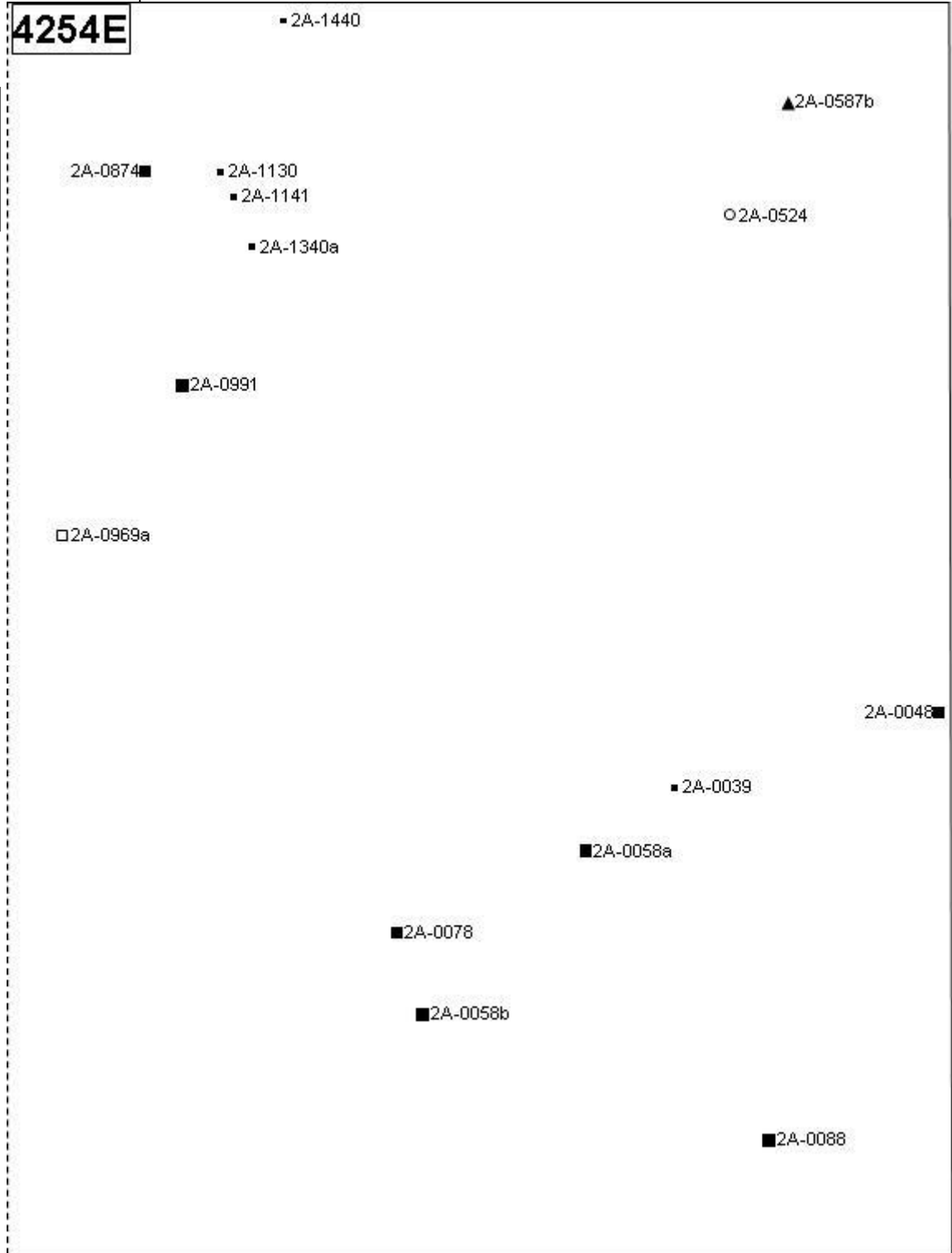
■	Routier	▼	Poussage aisé	▲	Portage	●	Chemin non coté	■	Non coté
□	Cyclable	▽	Poussage difficile	△	Acrobatique	○	Sentier non coté		

Carte IGN N° 74, Demi-quadrant 4254E

Ces calques sont obsolètes, peuvent contenir des cols non-reconnus et/ou omettre des cols reconnus
Certains cols peuvent être mal positionnés ou avoir des codes incorrects

Demi-quadrant N°
4254E
15 cols

Moitié **Est** du quadrant **4254: Porto-Vecchio**



NO 42530	N 4253E	NE 43530
O 42540	4254E	E 43540
SO 42550	S 4255E	SE

Cliquer sur une case jaune pour naviguer

Édition 2008 (2008/04/01) - Copyright © 2008, Club des Cent Cols

- Ce demi-quadrant est situé sur la carte TOP 100 IGN au 1:100 000^{ème} N° **74**
- Largeur du bord *supérieur* du demi-quadrant: **149,6 mm**; bord *inférieur*: **150,0 mm**. Hauteur: **200,0 mm**. Aligner sur la moitié **droite** du quadrant **4254**.

Légende (Consulter les [notes explicatives](#) pour plus de détails sur l'usage des calques IGN)


■	Routier	▼	Poussage aisé	▲	Portage	●	Chemin non coté	■	Non coté
□	Cyclable	▽	Poussage difficile	△	Acrobatique	○	Sentier non coté		

Carte IGN N° 74, Demi-quadrant 42540

Ces calques sont obsolètes, peuvent contenir des cols non-reconnus et/ou omettre des cols reconnus
Certains cols peuvent être mal positionnés ou avoir des codes incorrects

**Demi-quadrant N°
42540**
27 cols

Moitié **Ouest** du quadrant **4254: Porto-Vecchio**



Édition 2008 (2008/04/01) - Copyright © 2008, Club des Cent Cols

- Ce demi-quadrant est situé sur la carte TOP 100 IGN au 1:100 000^{ème} N° **74**
- Largeur du bord *supérieur* du demi-quadrant: **149,6 mm**; bord *inférieur*: **150,0 mm**. Hauteur: **200,0 mm**. Aligner sur la moitié **gauche** du quadrant **4254**.

Légende (Consulter les [notes explicatives](#) pour plus de détails sur l'usage des calques IGN)


■	Routier	▼	Poussage aisé	▲	Portage	●	Chemin non coté	■	Non coté
□	Cyclable	▽	Poussage difficile	△	Acrobatique	○	Sentier non coté		

Carte IGN N° 74, Demi-quadrant 4255E

Ces calques sont obsolètes, peuvent contenir des cols non-reconnus et/ou omettre des cols reconnus
Certains cols peuvent être mal positionnés ou avoir des codes incorrects

Demi-quadrant N°
4255E
6 cols

Moitié **Est** du quadrant **4255**: **Sotta**



NO 4254O	N 4254E	NE 4354O
O 4255O	4255E	E
SO 4256O	S	SE

Cliquer sur une case jaune pour naviguer

Édition 2008 (2008/04/01) - Copyright © 2008, Club des Cent Cols

- Ce demi-quadrant est situé sur la carte TOP 100 IGN au 1:100 000^{ème} N° **74**
- Largeur du bord *supérieur* du demi-quadrant: **150,0** mm; bord *inférieur*: **150,5** mm. *Hauteur*: **200,0** mm. Aligner sur la moitié **droite** du quadrant **4255**.

Légende (Consulter les [notes explicatives](#) pour plus de détails sur l'usage des calques IGN)


■ Routier	▼ Poussage aisé	▲ Portage	● Chemin non coté	■ Non coté
□ Cyclable	▽ Poussage difficile	△ Acrobatique	○ Sentier non coté	

Carte IGN N° 74, Demi-quadrant 42550

Ces calques sont obsolètes, peuvent contenir des cols non-reconnus et/ou omettre des cols reconnus
Certains cols peuvent être mal positionnés ou avoir des codes incorrects

Demi-quadrant N°
42550
24 cols

Moitié **Ouest** du quadrant **4255**: **Sotta**



Édition 2008 (2008/04/01) - Copyright © 2008, Club des Cent Cols

- Ce demi-quadrant est situé sur la carte TOP 100 IGN au 1:100 000^{ème} N° **74**
- Largeur du bord *supérieur* du demi-quadrant: **150,0** mm; bord *inférieur*: **150,5** mm. *Hauteur*: **200,0** mm. Aligner sur la moitié **gauche** du quadrant **4255**.

Légende (Consulter les **notes explicatives** pour plus de détails sur l'usage des calques IGN)


■	Routier	▼	Poussage aisé	▲	Portage	●	Chemin non coté	■	Non coté
□	Cyclable	▽	Poussage difficile	△	Acrobatique	○	Sentier non coté		

Carte IGN N° 74, Demi-quadrant 42560

Ces calques sont obsolètes, peuvent contenir des cols non-reconnus et/ou omettre des cols reconnus
Certains cols peuvent être mal positionnés ou avoir des codes incorrects

Demi-quadrant N°
42560
1 col

Moitié **Ouest** du quadrant **4256**: **Bonifacio**



NO 4155E	N 4255O	NE 4255E
O	4256O	E
SO	S	SE

Cliquer sur une case jaune pour naviguer

Édition 2008 (2008/04/01) - Copyright © 2008, Club des Cent Cols

- Ce demi-quadrant est situé sur la carte TOP 100 IGN au 1:100 000^{ème} N° **74**
- Largeur du bord *supérieur* du demi-quadrant: **150,5** mm; bord *inférieur*: **151,0** mm. *Hauteur*: **200,0** mm. Aligner sur la moitié **gauche** du quadrant **4256**.

Légende (Consulter les [notes explicatives](#) pour plus de détails sur l'usage des calques IGN)


	Routier		Poussage aisé		Portage		Chemin non coté		Non coté
	Cyclable		Poussage difficile		Acrobatique		Sentier non coté		

Carte IGN N° 74, Demi-quadrant 43530

Ces calques sont obsolètes, peuvent contenir des cols non-reconnus et/ou omettre des cols reconnus
Certains cols peuvent être mal positionnés ou avoir des codes incorrects

Demi-quadrant N°
43530
2 cols

Moitié **Ouest** du quadrant **4353**:



NO 4252E	N	NE
O 4253E	43530	E
SO 4254E	S 43540	SE

Cliquer sur une case
jaune pour naviguer

Édition 2008 (2008/04/01) - Copyright © 2008, Club des Cent Cols

- Ce demi-quadrant est situé sur la carte TOP 100 IGN au 1:100 000^{ème} N° **74**
- Largeur du bord *supérieur* du demi-quadrant: **149,1** mm; bord *inférieur*: **149,6** mm. *Hauteur*: **200,0** mm. Aligner sur la moitié **gauche** du quadrant **4353**.

Légende (Consulter les **notes explicatives** pour plus de détails sur l'usage des calques IGN)


	Routier		Poussage aisé		Portage		Chemin non coté		Non coté
	Cyclable		Poussage difficile		Acrobatique		Sentier non coté		

Carte IGN N° 74, Demi-quadrant 43540

Ces calques sont obsolètes, peuvent contenir des cols non-reconnus et/ou omettre des cols reconnus
Certains cols peuvent être mal positionnés ou avoir des codes incorrects

Demi-quadrant N°
43540
2 cols

Moitié **Ouest** du quadrant **4354**:



NO 4253E	N 43530	NE
O 4254E	43540	E
SO 4255E	S	SE

Cliquer sur une case
jaune pour naviguer

Édition 2008 (2008/04/01) - Copyright © 2008, Club des Cent Cols

- Ce demi-quadrant est situé sur la carte TOP 100 IGN au 1:100 000^{ème} N° **74**
- Largeur du bord *supérieur* du demi-quadrant: **149,6** mm; bord *inférieur*: **150,0** mm. *Hauteur*: **200,0** mm. Aligner sur la moitié **gauche** du quadrant **4354**.

Légende (Consulter les **notes explicatives** pour plus de détails sur l'usage des calques IGN)

	Routier		Poussage aisé		Portage		Chemin non coté		Non coté
	Cyclable		Poussage difficile		Acrobatique		Sentier non coté		