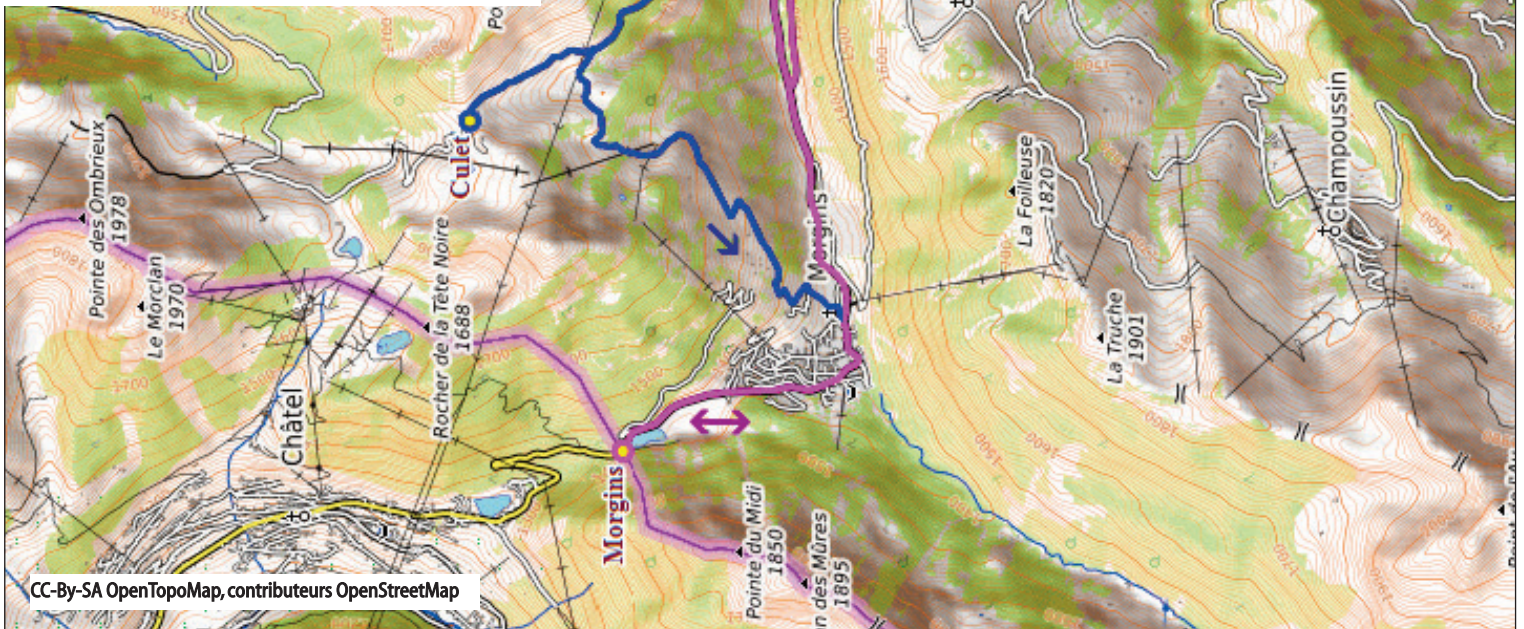
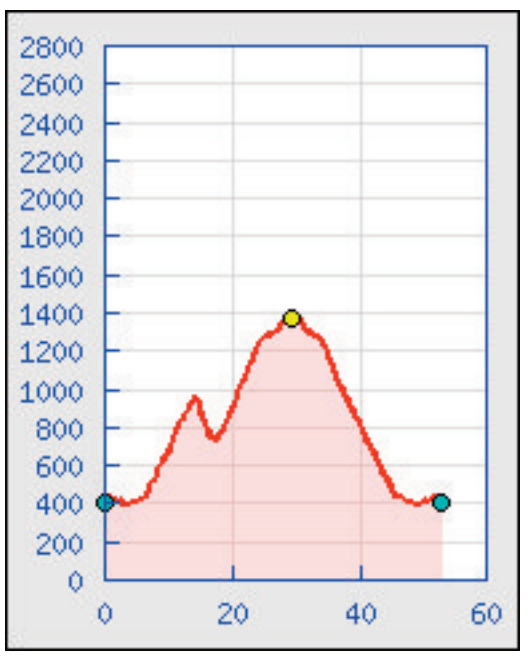
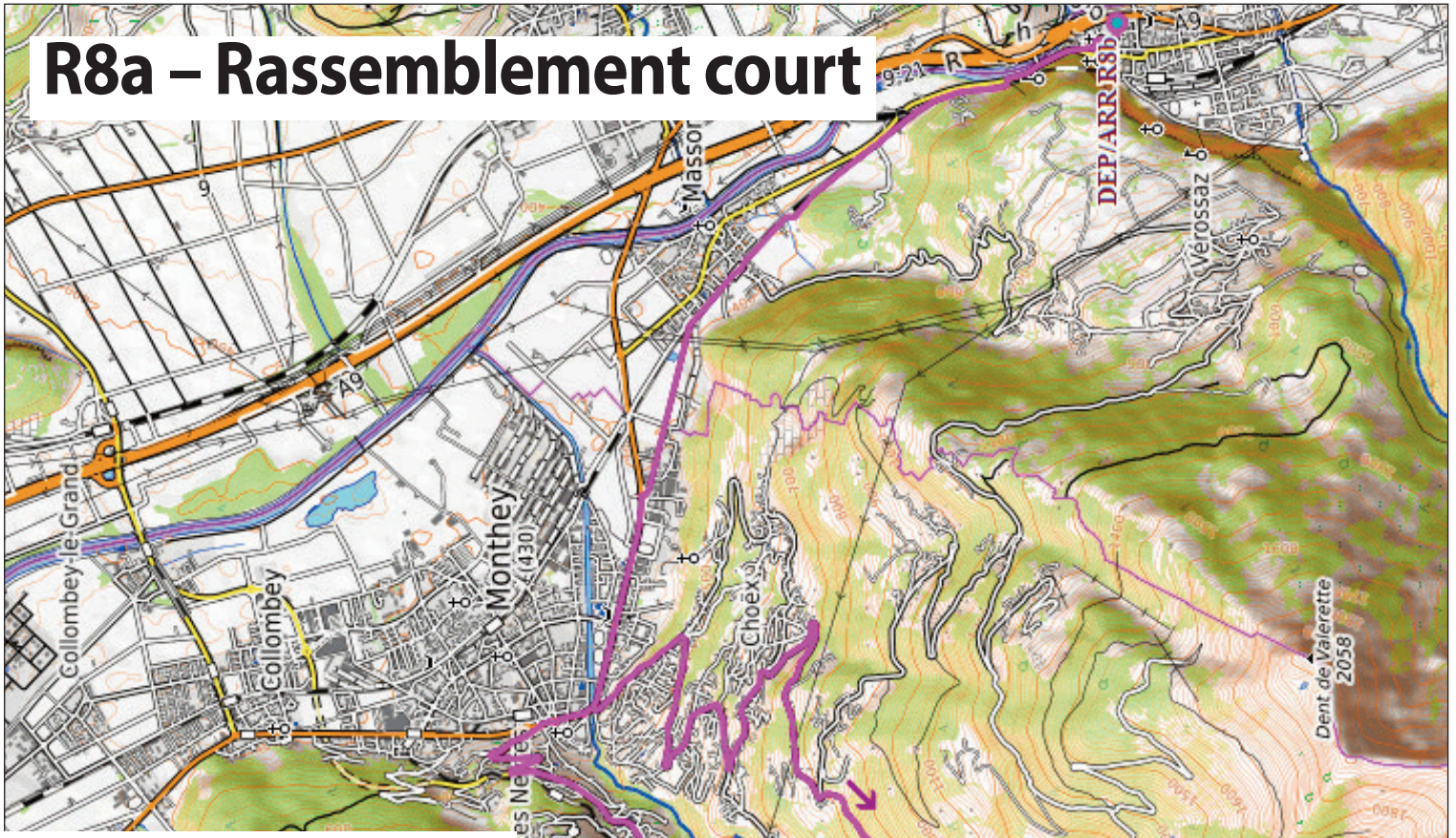


# R8a - Rassemblement court





# R8a – Rassemblement court

**53 km - 1320 m de dénivelé. Départ de Saint-Maurice.**

Jusqu'au km 26,2, le parcours est identique que le R8b long.

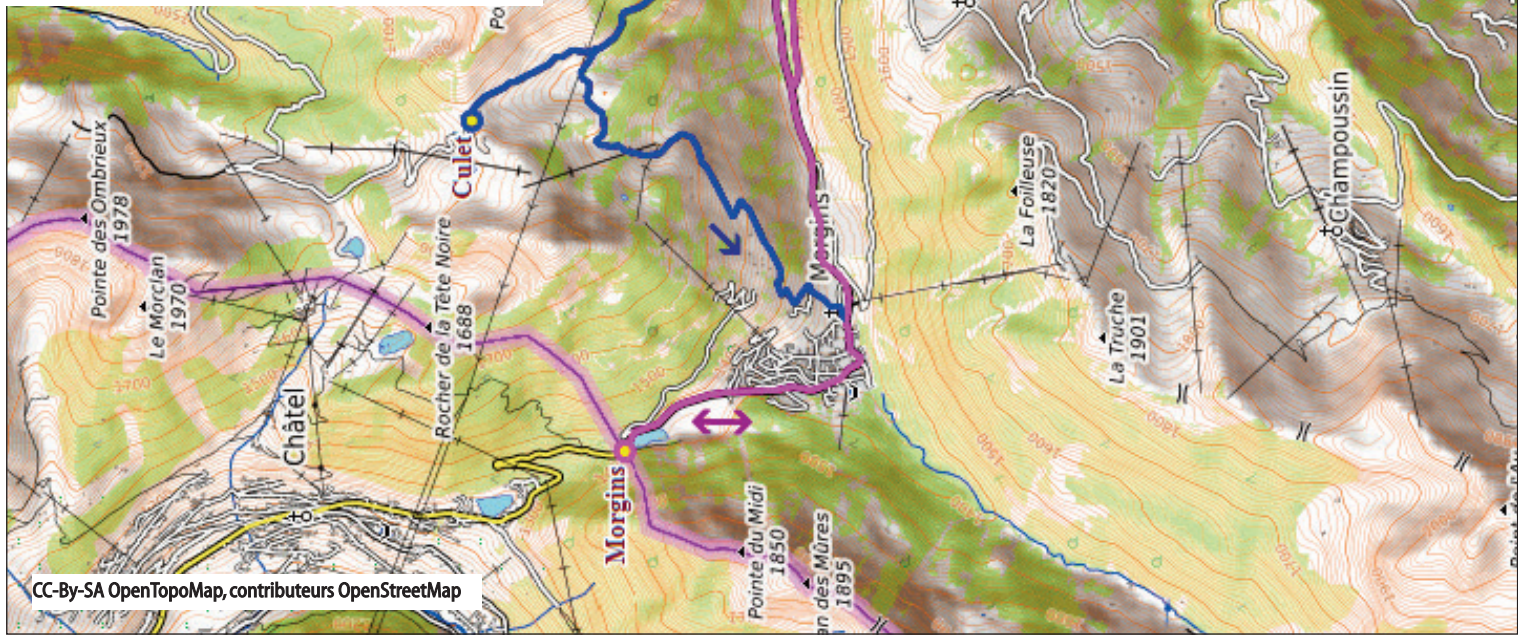
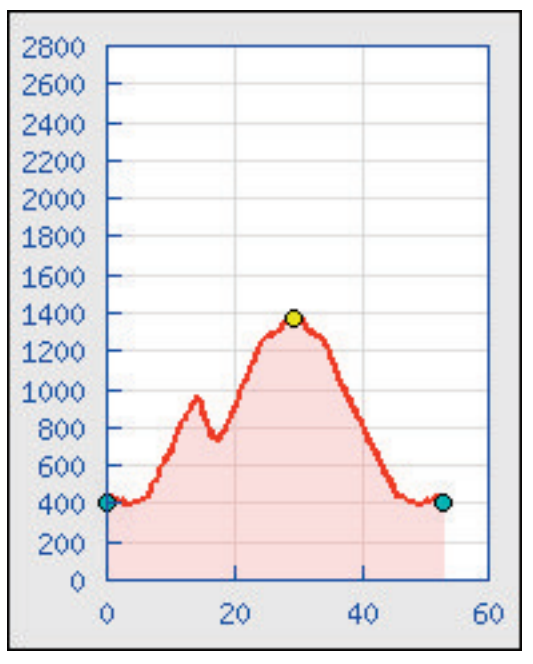

km	A parcourir	Description	Altitude
26.2	26.8	La route rejoint la route principale. Prendre à gauche, Morgins	1278
28.0	25.0	Morgins. Continuer sur la route principale	1310
29.8	23.2	<b>Pas de Morgins</b> <b>CH-VS-1369</b>	
41.3	11.7	Descendre sur la route principale, Troistorrents	750
45.2	7.8	A droite dans l'épingle	738
46.3	6.7	Monthey, rond-point. Rester sur la droite Traverser Monthey	485
46.7	6.3	Rond-point. Prendre l'avenue du Simplon Le retour à Saint-Maurice est identique qu'à l'aller	424
48.2	4.8	Rond-point. Prendre à droite	410
52.5	0.5	Rester sur la route principale (la Grand-Rue est en sens interdit)	415
52.9	0.1	Prendre à gauche dans la rue Fernand-Dubois	410
53.0	0.0	Arrivée	410

*Le lac au sommet du pas de Morgins, lieu du Rassemblement.*





# R8b - Rassemblement long





# R8b – Rassemblement long

65 km - 1930 m de dénivelé. Parking: Martigny.

Distance de Saint-Maurice à Martigny: 15 km (11 km sur autoroute).

km	A parcourir	Description	Altitude
0.0	65.0	Au sortir de l'hôtel, rue Fernand-Dubois, puis à droite dans la Grand-Rue	410
0.4	64.6	Continuer sur la route principale	415
0.7	64.3	Continuer tout droit	406
0.9	64.1	Prendre à gauche sous les voies CFF et continuer tout droit le long de la voie de chemin de fer	406
3.2	61.8	Continuer tout droit, route des llettes	400
4.9	60.1	Rond-point. Prendre à gauche l'avenue du Simplon	422
5.8	59.2	Rond-point. Continuer tout droit	422
6.4	58.6	Rond-point. Prendre à gauche la route de Choëx	422
7.2	57.8	Rond-point. Prendre à droite la route de Choëx	475
8.1	56.9	Continuer à gauche dans l'épingle	530
9.9	55.1	Continuer sur la droite, route de Choëx	644
11.8	53.2	Dans ce carrefour, prendre à droite une petite route, la route des Rives	794
13.8	51.2	Continuer tout droit	820
14.5	50.5	Prendre à droite	958
16.3	48.7	Continuer tout droit dans la descente	765
16.8	48.2	Troistorrents. Prendre à gauche, route de Chenarlier	757
18.3	46.7	Prendre à gauche	765
18.7	46.3	Prendre à gauche la route principale pour Champéry	761
19.4	45.6	Prendre à droite la route forestière pour Morgins	807
26.2	38.8	La route rejoint la route principale. Prendre à droite	1278
27.1	37.9	Rouler 900 m sur la route principale et tourner à gauche	1251
34.0	31.0	Prendre la route à droite	1700
35.0	30.0	<b>Les Portes de Culet</b>	<b>CH-VS-1787a</b>
36.0	29.0	Redescendre par la même route jusqu'à cette bifurcation Prendre à droite	1700
39.4	25.6	Morgins, route principale, prendre à droite	1310
41.4	23.6	<b>Pas de Morgins</b> Lieu du Rassemblement	<b>CH-VS-1369</b>
53.3	11.7	Descendre sur la route principale, Troistorrents	750
57.2	7.8	A droite dans l'épingle	738
58.3	6.7	Monthey, rond-point. Rester sur la droite. Traverser Monthey	485
58.7	6.3	Rond-point. Prendre l'avenue du Simplon. Le retour à Saint-Maurice est identique qu'à l'aller	424
60.2	4.8	Rond-point. Prendre à droite	410
64.5	0.5	Rester sur la route principale (la Grand-Rue est en sens interdit)	415
64.9	0.1	Prendre à gauche dans la rue Fernand-Dubois	410
65.0	0.0	Arrivée	410